

QUYẾT ĐỊNH
Về việc điều chỉnh, bổ sung bảng giá các loại đất
tỉnh Đồng Nai 5 năm giai đoạn 2015 - 2019

ỦY BAN NHÂN DÂN TỈNH ĐỒNG NAI

Căn cứ Luật Tổ chức chính quyền địa phương ngày 19/6/2015;

Căn cứ Luật ban hành văn bản quy phạm pháp luật ngày 22/6/2015;

Căn cứ Luật Đất đai ngày 29/11/2013;

Căn cứ Luật Giá ngày 20/6/2012;

Căn cứ Nghị định 44/2014/NĐ-CP ngày 15/5/2014 của Chính phủ quy định về giá đất;

Căn cứ Nghị định số 104/2014/NĐ-CP ngày 14/11/2014 của Chính phủ Quy định về khung giá đất;

Căn cứ Thông tư số 36/2014/TT-BTNMT ngày 30/6/2014 của Bộ Tài nguyên và Môi trường Quy định phương pháp định giá đất; trình tự, thủ tục xây dựng, điều chỉnh bảng giá đất; định giá đất cụ thể và tư vấn xác định giá đất;

Thực hiện ý kiến của Thường trực Hội đồng nhân dân tỉnh Đồng Nai tại Công văn số 860/HĐND-VP ngày 27/12/2016 về việc điều chỉnh, bổ sung bảng giá các loại đất tỉnh Đồng Nai 5 năm giai đoạn 2015 - 2019;

Theo đề nghị của Giám đốc Sở Tài nguyên và Môi trường tại Tờ trình số 6284/TTr-STNMT ngày 27/12/2016.

QUYẾT ĐỊNH:

Điều 1. Điều chỉnh, bổ sung bảng giá các loại đất tỉnh Đồng Nai 5 năm giai đoạn 2015-2019, bao gồm:

1. Phụ lục II: Bảng giá đất trồng cây hàng năm.
2. Phụ lục III: Bảng giá đất trồng cây lâu năm.
3. Phụ lục IV: Bảng giá đất rừng trồng sản xuất.

4. Phụ lục V: Bảng giá đất nuôi trồng thủy sản.
5. Phụ lục VI: Bảng giá đất ở tại đô thị.
6. Phụ lục VII: Bảng giá đất ở tại nông thôn.
7. Phụ lục VIII: Bảng giá đất thương mại, dịch vụ tại đô thị.
8. Phụ lục IX: Bảng giá đất thương mại, dịch vụ tại nông thôn.
9. Phụ lục X: Bảng giá đất sản xuất, kinh doanh phi nông nghiệp không phải là đất thương mại, dịch vụ tại đô thị.
10. Phụ lục XI: Bảng giá đất sản xuất, kinh doanh phi nông nghiệp không phải là đất thương mại, dịch vụ tại nông thôn.

Điều 2. Quyết định này có hiệu lực kể từ ngày 10/01/2017, thay thế các phụ lục II, III, IV, V, VI, VII, VIII, IX, X, XI ban hành kèm theo Quyết định số 64/2014/QĐ-UBND ngày 22/12/2014 của UBND tỉnh Đồng Nai ban hành quy định về giá các loại đất tỉnh Đồng Nai 5 năm giai đoạn 2015-2019. Các nội dung khác tại Quy định ban hành kèm theo Quyết định số 64/2014/QĐ-UBND vẫn giữ nguyên giá trị pháp lý thi hành.

Điều 3. Chánh Văn phòng UBND tỉnh, Giám đốc các Sở, ngành, Chủ tịch UBND các huyện, thị xã Long Khánh, thành phố Biên Hòa, các tổ chức, hộ gia đình, cá nhân có liên quan chịu trách nhiệm thi hành Quyết định này./.

Nơi nhận:

- Như Điều 3;
- Văn phòng Chính phủ;
- Bộ Tài nguyên và Môi trường;
- Bộ Tài chính;
- Tổng Cục thuế;
- Cục Kiểm tra văn bản (Bộ Tư pháp);
- Thường trực Tỉnh ủy;
- Thường trực HĐND tỉnh;
- Thường trực UBND tỉnh;
- Chủ tịch và các Phó Chủ tịch UBND tỉnh;
- Văn phòng Tỉnh ủy;
- Văn phòng HĐND tỉnh;
- Chánh - Phó Văn phòng UBND tỉnh;
- Trung tâm Công báo tỉnh;
- Sở Tư pháp;
- Lưu: VT, TH, CNN, KT, Sở TN&MT 2b.

**TM. ỦY BAN NHÂN DÂN
KT. CHỦ TỊCH
PHÓ CHỦ TỊCH**



Nguyễn Quốc Hùng

PHỤ LỤC II

BẢNG GIÁ ĐẤT TRỒNG CÂY HÀNG NĂM

(Ban hành kèm theo Quyết định số 78 /2016/QĐ-UBND ngày 28/12/2016
của UBND tỉnh Đồng Nai)

DVT: 1.000 đồng/m²

Số TT	Tên xã, thị trấn	Giá đất 2015 -2019							
		Vùng đồng bằng				Vùng miền núi			
		VT1	VT2	VT3	VT4	VT1	VT2	VT3	VT4
I	Thành phố Biên Hòa (30 phường, xã)								
1	Các phường thuộc thành phố Biên Hòa	350							
2	Các xã: Hóa An, Hiệp Hòa	300							
3	Xã Tân Hạnh	250							
4	Các xã: An Hòa, Phước Tân, Tam Phước	220	180	130	80				
5	Xã Long Hưng	180	140	100	80				
II	Huyện Long Thành (15 xã, thị trấn)								
1	Thị trấn Long Thành	200	170	150					
2	Các xã: Long An, Long Đức, Long Phước, Phước Bình, Phước Thái, An Phước, Lộc An	140	120	100	70				
3	Bình Sơn	140	120	100	70				
4	Các xã: Suối Trầu, Cẩm Đường	140	120	100	70				
5	Bình An	135	110	90	70				
6	Tam An	140	120	100	70				
7	Các xã: Bàu Cạn, Tân Hiệp	135	110	90	70				
III	Huyện Nhơn Trạch (12 xã)								
1	Các xã thuộc huyện Nhơn Trạch	140	120	100	70				

Số TT	Tên xã, thị trấn	Giá đất 2015 -2019							
		Vùng đồng bằng				Vùng miền núi			
		VT1	VT2	VT3	VT4	VT1	VT2	VT3	VT4
IV	Thị xã Long Khánh (15 phường, xã)								
1	Các phường thuộc thị xã Long Khánh	180							
2	Xã Bảo Quang	65	50	40	35				
3	Xã Bàu Trâm	55	45	35	30				
4	Các xã: Bình Lộc, Bảo Vinh	85	60	40	35				
5	Các xã: Suối Tre, Xuân Tân, Bàu Sen					90	70	50	35
6	Các xã: Hàng Gòn, Xuân Lập					65	55	45	35
V	Huyện Xuân Lộc (15 xã, thị trấn)								
1	Thị trấn Gia Ray					100	85	75	
2	Các xã: Xuân Bắc, Xuân Thành, Suối Cao, Xuân Thọ, Xuân Trường, Xuân Tâm, Xuân Hòa, Xuân Hưng					40	35	30	25
3	Các xã: Bảo Hòa, Lang Minh, Suối Cát, Xuân Phú, Xuân Định, Xuân Hiệp	50	40	30	25				
VI	Huyện Cẩm Mỹ (13 xã)								
1	Xã Xuân Mỹ					60	45	35	30
2	Xã Lâm Sơn					55	45	35	30
3	Các xã: Bảo Bình, Sông Ray, Xuân Tây, Xuân Đông, Xuân Bảo					60	45	35	30
4	Xã Long Giao					70	55	45	30
5	Các xã: Thừa Đức, Xuân Đường, Nhân Nghĩa	60	40	35	30				
6	Các xã: Sông Nhạn, Xuân Quế	55	45	35	30				
VII	Huyện Trảng Bom (17 xã, thị trấn)								
1	Thị trấn Trảng Bom	150	130	120					
2	Các xã: An Viễn, Đồi 61					100	80	60	45

Số TT	Tên xã, thị trấn	Giá đất 2015 -2019							
		Vùng đồng bằng				Vùng miền núi			
		VT1	VT2	VT3	VT4	VT1	VT2	VT3	VT4
3	Các xã: Bàu Hàm, Sông Thao	60	50	40	30				
4	Xã Hồ Nai 3	140	100	70	50				
5	Xã Bắc Sơn	130	100	70	50				
6	Các xã: Bình Minh, Giang Điền, Quảng Tiến	120	90	70	50				
7	Các xã: Sông Trầu, Tây Hòa	100	80	60	45				
8	Các xã: Cây Gáo, Đông Hòa, Trung Hòa, Thanh Bình, Hưng Thịnh.	90	80	60	45				
VIII	Huyện Thống Nhất (10 xã)								
1	Xã Lộ 25					80	70	60	45
2	Xã Xuân Thạnh					130	100	80	50
3	Xã Bàu Hàm 2	130	100	80	50				
4	Xã Hưng Lộc	100	80	60	50				
5	Xã Xuân Thiện	60	50	40	30				
6	Các xã: Gia Tân 1, Gia Tân 2, Gia Tân 3, Gia Kiệm, Quang Trung	80	70	60	40				
IX	Huyện Định Quán (14 xã, thị trấn)								
1	Thị trấn Định Quán					80	60	40	
2	Xã Thanh Sơn					30	20	15	10
3	Các xã: La Ngà, Ngọc Định, Phú Lợi, Phú Ngọc, Phú Tân, Phú Vinh, Gia Canh					50	40	30	20
4	Các xã: Phú Túc, Túc Trung					50	40	30	25
5	Xã Suối Nho					50	40	30	25
6	Xã Phú Hòa					50	40	30	20
7	Xã Phú Cường	50	40	30	25				
X	Huyện Tân Phú (18 xã, thị trấn)								
1	Thị trấn Tân Phú					80	60	40	
2	Đắc Lua					20	15	12	10

Số TT	Tên xã, thị trấn	Giá đất 2015 -2019							
		Vùng đồng bằng				Vùng miền núi			
		VT1	VT2	VT3	VT4	VT1	VT2	VT3	VT4
3	Phú Bình					30	25	20	15
4	Các xã: Phú Sơn; Phú Trung; Phú An; Phú Điền; Trà Cỏ; Núi Tượng; Tà Lài; Nam Cát Tiên; Phú Thịnh; Phú Lập; Phú Lộc; Thanh Sơn					25	20	15	10
5	Phú Lâm	35	30	25	15				
6	Các xã: Phú Thanh; Phú Xuân	30	25	20	15				
XI	Huyện Vĩnh Cửu (12 xã, thị trấn)								
1	Thị trấn Vĩnh An								
	Khu vực phía Nam sông Đồng Nai					120	80	50	
	Khu vực phía Bắc sông Đồng Nai					40	35	20	
2	Xã Trị An					90	60	50	45
3	Xã Hiếu Liêm					40	35	20	15
4	Các xã: Phú Lý, Mã Đà					40	35	20	15
5	Các xã: Thiện Tân, Thạnh Phú, Tân Bình, Bình Hòa	110	80	60	45				
6	Các xã: Bình Lợi, Vĩnh Tân, Tân An	100	80	60	45				

**TM. ỦY BAN NHÂN DÂN
KT. CHỦ TỊCH
PHÓ CHỦ TỊCH**



Nguyễn Quốc Hùng

PHỤ LỤC III

BẢNG GIÁ ĐẤT TRỒNG CÂY LÂU NĂM

(Ban hành kèm theo Quyết định số 78 /2016/QĐ-UBND ngày 28/12/2016
của UBND tỉnh Đồng Nai)

ĐVT: 1.000 đồng/m²

Số TT	Tên xã, thị trấn	Giá đất 2015 -2019							
		Vùng đồng bằng				Vùng miền núi			
		VT1	VT2	VT3	VT4	VT1	VT2	VT3	VT4
I	Thành phố Biên Hòa (30 phường, xã)								
1	Các phường thuộc thành phố Biên Hòa	350							
2	Các xã: Hóa An, Hiệp Hòa	300							
3	Xã Tân Hạnh	250							
4	Các xã: An Hòa, Phước Tân, Tam Phước	220	180	130	80				
5	Xã Long Hưng	180	140	100	80				
II	Huyện Long Thành (15 xã, thị trấn)								
1	Thị trấn Long Thành	200	170	150					
2	Các xã: Long An, Long Đức, Long Phước, Phước Bình, Phước Thái, An Phước, Lộc An	140	120	100	70				
3	Bình Sơn	140	120	100	70				
4	Các xã: Suối Trầu, Cẩm Đường	140	120	100	70				
5	Bình An	135	110	90	70				
6	Tam An	140	120	100	70				
7	Các xã: Bàu Cạn, Tân Hiệp	135	110	90	70				
III	Huyện Nhơn Trạch (12 xã)								
1	Các xã thuộc huyện Nhơn Trạch	140	120	100	70				

Số TT	Tên xã, thị trấn	Giá đất 2015 -2019							
		Vùng đồng bằng				Vùng miền núi			
		VT1	VT2	VT3	VT4	VT1	VT2	VT3	VT4
IV	Thị xã Long Khánh (15 phường, xã)								
1	Các phường thuộc thị xã Long Khánh	180							
2	Xã Bảo Quang	65	50	40	35				
3	Xã Bàu Trâm	55	45	35	30				
4	Các xã: Bình Lộc, Bảo Vinh	85	60	40	35				
5	Các xã: Suối Tre, Xuân Tân, Bàu Sen					90	70	50	35
6	Các xã: Hàng Gòn, Xuân Lập					65	55	45	35
V	Huyện Xuân Lộc (15 xã, thị trấn)								
1	Thị trấn Gia Ray					100	85	75	
2	Các xã: Xuân Bắc, Xuân Thành, Suối Cao, Xuân Thọ, Xuân Trường, Xuân Tâm, Xuân Hòa, Xuân Hưng					50	45	35	30
3	Các xã: Bảo Hòa, Lang Minh, Suối Cát, Xuân Phú, Xuân Định, Xuân Hiệp	60	50	40	30				
VI	Huyện Cẩm Mỹ (13 xã)								
1	Xã Xuân Mỹ					60	45	35	30
2	Xã Lâm Sơn					55	45	35	30
3	Các xã: Bảo Bình, Sông Ray, Xuân Tây, Xuân Đông, Xuân Bào					60	45	35	30
4	Xã Long Giao					70	55	45	30
5	Các xã: Thừa Đức, Xuân Đường, Nhân Nghĩa	60	40	35	30				
6	Các xã: Sông Nhạn, Xuân Quế	55	45	35	30				
VII	Huyện Trảng Bom (17 xã, thị trấn)								
1	Thị trấn Trảng Bom	150	130	120					
2	Các xã: An Viễn, Đồi 61					100	80	60	45

Số TT	Tên xã, thị trấn	Giá đất 2015 -2019							
		Vùng đồng bằng				Vùng miền núi			
		VT1	VT2	VT3	VT4	VT1	VT2	VT3	VT4
3	Các xã: Bàu Hàm, Sông Thao	60	50	40	30				
4	Xã Hố Nai 3	140	100	70	50				
5	Xã Bắc Sơn	130	100	70	50				
6	Các xã: Bình Minh, Giang Điền, Quảng Tiến	120	90	70	50				
7	Các xã: Sông Trầu, Tây Hòa	100	80	60	45				
8	Các xã: Cây Gáo, Đông Hòa, Trung Hòa, Thanh Bình, Hưng Thịnh.	90	80	60	45				
VIII	Huyện Thống Nhất (10 xã)								
1	Xã Lộ 25					80	70	60	45
2	Xã Xuân Thạnh					130	100	80	50
3	Xã Bàu Hàm 2	130	100	80	50				
4	Xã Hưng Lộc	100	80	60	50				
5	Xã Xuân Thiện	60	50	40	30				
6	Các xã: Gia Tân 1, Gia Tân 2, Gia Tân 3, Gia Kiệm, Quang Trung	80	70	60	40				
IX	Huyện Định Quán (14 xã, thị trấn)								
1	Thị trấn Định Quán					80	60	40	
2	Xã Thanh Sơn					30	20	15	10
3	Các xã: La Ngà, Ngọc Định, Phú Lợi, Phú Ngọc, Phú Tân, Phú Vinh, Gia Canh					50	40	30	20
4	Các xã: Phú Túc, Túc Trung					50	40	30	25
5	Xã Suối Nho					50	40	30	25
6	Xã Phú Hòa					50	40	30	20
7	Xã Phú Cường	50	40	30	25				
X	Huyện Tân Phú (18 xã, thị trấn)								
1	Thị trấn Tân Phú					80	60	40	
2	Đắc Lua					20	15	12	10

Số TT	Tên xã, thị trấn	Giá đất 2015 -2019							
		Vùng đồng bằng				Vùng miền núi			
		VT1	VT2	VT3	VT4	VT1	VT2	VT3	VT4
3	Phú Bình					30	25	20	15
4	Các xã: Phú Sơn; Phú Trung; Phú An; Phú Điền; Trà Cỏ; Núi Tượng; Tà Lài; Nam Cát Tiên; Phú Thịnh; Phú Lập; Phú Lộc; Thanh Sơn					25	20	15	10
5	Phú Lâm	35	30	25	15				
6	Các xã: Phú Thanh; Phú Xuân	30	25	20	15				
XI	Huyện Vĩnh Cửu (12 xã, thị trấn)								
1	Thị trấn Vĩnh An								
	Khu vực phía Nam sông Đồng Nai					120	80	50	
	Khu vực phía Bắc sông Đồng Nai					40	35	20	
2	Xã Trị An					90	60	50	45
3	Xã Hiếu Liêm					40	35	20	15
4	Các xã: Phú Lý, Mã Đà					40	35	20	15
5	Các xã: Thiện Tân, Thạnh Phú, Tân Bình, Bình Hòa	110	80	60	45				
6	Các xã: Bình Lợi, Vĩnh Tân, Tân An	100	80	60	45				

**TM. ỦY BAN NHÂN DÂN
KT. CHỦ TỊCH
PHÓ CHỦ TỊCH**



Nguyễn Quốc Hùng

PHỤ LỤC IV

BẢNG GIÁ ĐẤT RỪNG TRỒNG SẢN XUẤT

(Ban hành kèm theo Quyết định số 78 /2016/QĐ-UBND ngày 28 /12/2016
của UBND tỉnh Đồng Nai)

DVT: 1.000 đồng/m²


Số TT	Tên xã, thị trấn	Giá đất 2015 -2019							
		Vùng đồng bằng				Vùng miền núi			
		VT1	VT2	VT3	VT4	VT1	VT2	VT3	VT4
I	Thành phố Biên Hòa (30 phường, xã)								
1	Các phường thuộc thành phố Biên Hòa	240							
2	Các xã: Hóa An, Hiệp Hòa	210							
3	Xã Tân Hạnh	170							
4	Các xã: An Hòa, Phước Tân, Tam Phước	150	130	100	80				
5	Xã Long Hưng	125	100	70	60				
II	Huyện Long Thành (15 xã, thị trấn)								
1	Thị trấn Long Thành	140	100	80					
2	Các xã: Long An, Long Đức, Long Phước, Phước Bình, Phước Thái, An Phước, Lộc An, Suối Trầu, Bình Sơn, Cẩm Đường, Bình An; Bàu Cạn, Tân Hiệp, Tam An	100	80	70	60				
III	Huyện Nhơn Trạch (12 xã)								
1	Các xã thuộc huyện Nhơn Trạch	100	80	70	60				
IV	Thị xã Long Khánh (15 phường, xã)								
1	Các phường thuộc thị xã Long Khánh	130							


Số TT	Tên xã, thị trấn	Giá đất 2015 -2019							
		Vùng đồng bằng				Vùng miền núi			
		VT1	VT2	VT3	VT4	VT1	VT2	VT3	VT4
2	Các xã: Bảo Quang, Bàu Trâm, Bàu Vinh, Bình Lộc	50	40	30	25				
3	Các xã: Suối Tre, Xuân Tân, Bàu Sen, Hàng Gòn, Xuân Lập					50	40	30	25
V	Huyện Xuân Lộc (15 xã, thị trấn)								
1	Thị trấn Gia Ray					70	50	30	
2	Các xã: Xuân Bắc, Xuân Thành, Suối Cao, Xuân Thọ, Xuân Trường					35	30	25	20
3	Các xã: Xuân Tâm, Xuân Hòa, Xuân Hưng					35	25	20	15
4	Các xã: Bảo Hòa, Lang Minh, Suối Cát, Xuân Phú, Xuân Định, Xuân Hiệp	35	30	25	20				
VI	Huyện Cẩm Mỹ (13 xã)								
1	Các xã: Xuân Mỹ, Lâm San, Bảo Bình, Sông Ray, Xuân Tây, Xuân Đông, Xuân Bảo, Long Giao,					35	30	25	20
2	Các xã: Thừa Đức, Xuân Đường, Sông Nhạn, Xuân Quế, Nhân Nghĩa	35	30	25	20				
VII	Huyện Trảng Bom (17 xã, thị trấn)								
1	Thị trấn Trảng Bom	100	80	60					
2	Các xã: An Viễn, Đồi 61					70	50	40	30
3	Các xã: Hồ Nai 3, Bắc Sơn	90	70	50	30				
4	Các xã: Bình Minh, Giang Điền, Quảng Tiến, Cây Gáo, Đông Hòa, Trung Hòa, Tây Hòa, Sông Trầu	70	50	40	30				
5	Các xã: Thanh Bình, Hưng Thịnh, Bàu Hàm, Sông Thao	60	50	40	30				

Số TT	Tên xã, thị trấn	Giá đất 2015 -2019							
		Vùng đồng bằng				Vùng miền núi			
		VT1	VT2	VT3	VT4	VT1	VT2	VT3	VT4
VIII	Huyện Thống Nhất (10 xã)								
1	Các xã: Lộ 25, Xuân Thạnh					90	70	50	30
2	Các xã: Gia Tân 1, Gia Tân 2, Gia Tân 3, Gia Kiêm, Quang Trung, Xuân Thiện, Hưng Lộc, Bàu Hàm 2	90	70	50	30				
IX	Huyện Định Quán (14 xã, thị trấn)								
1	Thị trấn Định Quán					50	40	30	
2	Xã Thanh Sơn					20	15	10	8
3	Các xã: La Ngà, Ngọc Định, Phú Lợi, Phú Ngọc, Phú Tân, Phú Túc, Phú Vinh, Túc Trung, Suối Nho, Gia Canh					35	25	20	15
4	Xã Phú Hòa					35	25	20	15
5	Xã Phú Cường	35	25	20	15				
X	Huyện Tân Phú (18 xã, thị trấn)								
1	Thị trấn Tân Phú					50	40	30	
2	Đắc Lua					20	15	10	8
3	Phú Bình					30	25	20	15
4	Các xã: Phú Sơn; Phú Trung; Phú An; Phú Điền; Trà Cỏ; Núi Tượng; Tà Lài; Nam Cát Tiên; Phú Thịnh; Phú Lập; Phú Lộc; Thanh Sơn					25	20	15	10
5	Xã Phú Lâm	35	25	20	15				
6	Các xã: Phú Thanh; Phú Xuân	30	25	20	15				

Số TT	Tên xã, thị trấn	Giá đất 2015 -2019							
		Vùng đồng bằng				Vùng miền núi			
		VT1	VT2	VT3	VT4	VT1	VT2	VT3	VT4
XI	Huyện Vĩnh Cửu (12 xã, thị trấn)								
1	Thị trấn Vĩnh An								
1,1	Phía Nam sông Đồng Nai					80	60	50	
1,2	Phía Bắc sông Đồng Nai					40	35	25	
2	Xã Trị An					65	50	40	35
3	Các xã: Phý Lý, Mã Đà, Hiếu Liêm					40	35	25	15
4	Các xã: Thiện Tân, Thạnh Phú, Tân Bình, Bình Hòa, Bình Lợi, Vĩnh Tân, Tân An	80	60	45	35				

TM. ỦY BAN NHÂN DÂN
KT. CHỦ TỊCH
PHÓ CHỦ TỊCH




Nguyễn Quốc Hùng

PHỤ LỤC V

BẢNG GIÁ ĐẤT NUÔI TRỒNG THỦY SẢN

(Ban hành kèm theo Quyết định số 7.8 /2016/QĐ-UBND ngày 28/12/2016
của UBND tỉnh Đồng Nai)

DVT: 1.000 đồng/m²

Số TT	Tên xã, thị trấn	Giá đất 2015 -2019							
		Vùng đồng bằng				Vùng miền núi			
		VT1	VT2	VT3	VT4	VT1	VT2	VT3	VT4
I	Thành phố Biên Hòa (30 phường, xã)								
1	Các phường thuộc thành phố Biên Hòa	240							
2	Các xã: Hóa An, Hiệp Hòa	210							
3	Xã Tân Hạnh	187							
4	Các xã: An Hòa, Phước Tân, Tam Phước	150	130	100	80				
5	Xã Long Hưng	125	100	70	60				
II	Huyện Long Thành (15 xã, thị trấn)								
1	Thị trấn Long Thành	140	100	80					
2	Các xã: Long An, Long Đức, Long Phước, Phước Bình, Phước Thái, An Phước, Lộc An, Suối Trầu, Bình Sơn, Cẩm Đường, Bình An	100	80	70	60				
3	Các xã: Bàu Cạn, Tân Hiệp, Tam An	100	80	75	70				
III	Huyện Nhơn Trạch (12 xã)								
1	Các xã thuộc huyện Nhơn Trạch	100	80	70	60				

Số TT	Tên xã, thị trấn	Giá đất 2015 -2019							
		Vùng đồng bằng				Vùng miền núi			
		VT1	VT2	VT3	VT4	VT1	VT2	VT3	VT4
IV	Thị xã Long Khánh (15 phường, xã)								
1	Các phường thuộc thị xã Long Khánh	130							
2	Các xã: Bảo Quang, Bàu Trâm, Bàu Vinh, Bình Lộc	50	40	30	20				
3	Các xã: Suối Tre, Xuân Tân, Bàu Sen, Hàng Gòn, Xuân Lập					50	40	30	20
V	Huyện Xuân Lộc (15 xã, thị trấn)								
1	Thị trấn Gia Ray					70	50	30	
2	Các xã: Xuân Bắc, Xuân Thành, Suối Cao, Xuân Thọ, Xuân Trường					40	30	25	20
3	Các xã: Xuân Tâm, Xuân Hòa, Xuân Hưng					35	25	20	15
4	Các xã: Bảo Hòa, Lang Minh, Suối Cát, Xuân Phú, Xuân Định, Xuân Hiệp	40	30	25	20				
VI	Huyện Cẩm Mỹ (13 xã)								
1	Các xã: Xuân Mỹ, Lâm San, Bảo Bình, Sông Ray, Xuân Tây, Xuân Đông, Xuân Bảo, Long Giao					40	30	25	20
2	Các xã: Thừa Đức, Xuân Đường, Sông Nhạn, Xuân Quế, Nhân Nghĩa	40	30	25	20				
VII	Huyện Trảng Bom (17 xã, thị trấn)								
1	Thị trấn Trảng Bom	100	80	60					
2	Các xã: An Viễn, Đồi 61					70	50	40	30
3	Các xã: Hố Nai 3, Bắc Sơn	90	70	50	30				

Số TT	Tên xã, thị trấn	Giá đất 2015 -2019							
		Vùng đồng bằng				Vùng miền núi			
		VT1	VT2	VT3	VT4	VT1	VT2	VT3	VT4
4	Các xã: Bình Minh, Giang Điền, Quảng Tiến, Cây Gáo, Đông Hòa, Trung Hòa, Tây Hòa, Sông Trầu	70	50	40	30				
5	Các xã: Thanh Bình, Hưng Thịnh, Bàu Hàm, Sông Thao	60	50	40	30				
VIII	Huyện Thống Nhất (10 xã)								
1	Các xã: Lộ 25, Xuân Thạnh					90	70	50	30
2	Các xã: Gia Tân 1, Gia Tân 2, Gia Tân 3, Gia Kiệm, Quang Trung, Xuân Thiện, Hưng Lộc, Bàu Hàm 2	90	70	50	30				
IX	Huyện Định Quán (14 xã, thị trấn)								
1	Thị trấn Định Quán					50	40	30	
2	Xã Thanh Sơn					20	15	10	8
3	Các xã: La Ngà, Ngọc Định, Phú Lợi, Phú Ngọc, Phú Tân, Phú Túc, Phú Vinh, Túc Trung, Suối Nho, Gia Canh					35	25	20	15
4	Xã Phú Hòa					35	25	20	15
5	Xã Phú Cường	35	25	20	15				
X	Huyện Tân Phú (18 xã, thị trấn)								
1	Thị trấn Tân Phú					50	40	30	
2	Đắc Lua					15	13	10	8
3	Phú Bình					25	20	15	10
4	Các xã: Phú Sơn; Phú Trung; Phú An					20	15	10	8
5	Các xã: Phú Điền; Trà Cỏ					20	15	10	8

Số TT	Tên xã, thị trấn	Giá đất 2015 -2019							
		Vùng đồng bằng				Vùng miền núi			
		VT1	VT2	VT3	VT4	VT1	VT2	VT3	VT4
6	Các xã: Núi Tượng; Tà lài; Nam Cát Tiên; Phú Thịnh; Phú Lập; Phú Lộc; Thanh Sơn					20	15	10	8
7	Phú Lâm	30	20	15	10				
8	Các xã: Phú Thanh; Phú Xuân	25	20	15	10				
XI	Huyện Vĩnh Cửu (12 xã, thị trấn)								
1	Thị trấn Vĩnh An								
1,1	Phía Nam sông Đồng Nai					80	60	50	
1,2	Phía Bắc sông Đồng Nai					40	35	25	
2	Xã Trị An					60	50	40	30
3	Các xã: Phú Lý, Mã Đà, Hiếu Liêm					40	35	25	20
4	Các xã: Thiện Tân, Thạnh Phú, Tân Bình, Bình Hòa, Bình Lợi, Vĩnh Tân, Tân An	80	60	45	30				

TM. ỦY BAN NHÂN DÂN
KT. CHỦ TỊCH
PHÓ CHỦ TỊCH



Nguyễn Quốc Hùng

PHỤ LỤC VI
BẢNG GIÁ ĐẤT Ở TẠI ĐÔ THỊ

(Ban hành kèm theo Quyết định số 78/2016/QĐ-UBND ngày 28/12/2016
của UBND tỉnh Đồng Nai)

ĐVT: 1.000 đồng/m²

Số TT	Tên đường phố	Giá đất 2015 -2019			
		VT1	VT2	VT3	VT4
I	BIÊN HÒA				
1	Đường 30 Tháng 4				
	Đoạn từ đường Cách Mạng Tháng 8 đến ngã năm Biên Hùng (giáp đường Hưng Đạo Vương)	25.000	10.000	7.800	5.600
	Đoạn từ ngã năm Biên Hùng đến vườn Mít (giáp đường Hưng Đạo Vương đến đường Phạm Văn Thuận)	20.000	8.000	6.300	4.500
2	Đường Bùi Hữu Nghĩa (Tinh lộ 16 cũ)				
	Đoạn từ giáp ranh giới tỉnh Bình Dương đến đường Nguyễn Tri Phương	5.500	3.500	2.300	1.700
	Đoạn từ Nguyễn Tri Phương đến đường đi vào Công an phường Bửu Hòa	8.000	4.300	3.400	2.400
	Đoạn từ công an phường Bửu Hòa đến đường Nguyễn Thị Tồn (giáp xã Hóa An)	7.000	3.800	2.900	2.100
3	Đường Bùi Trọng Nghĩa				
	Đoạn từ đường Đồng Khởi đến ngã 3 cây xăng khu phố 3 - phường Trảng Dài	8.000	5.000	2.900	2.100
	Đoạn từ ngã ba cây xăng khu phố 3 đến Trường tiểu học Trảng Dài	6.000	4.000	2.500	1.800
4	Đường Bùi Văn Hòa (Quốc lộ 15 nối dài)	8.000	3.200	2.500	1.800
5	Đường Cách Mạng Tháng 8				
	Đoạn từ ngã ba mũi tàu (giáp đường Hà Huy Giáp) đến đường Nguyễn Văn Trị	13.000	5.900	4.600	3.300
	Đoạn từ đường Nguyễn Văn Trị đến đường Phan Chu Trinh	22.000	8.900	5.800	5.000
	Đoạn từ đường Phan Chu Trinh đến đường Nguyễn Ái Quốc	16.000	6.500	5.000	3.600
6	Đường Châu Văn Lông	5.000	3.200	2.100	1.400
7	Đường Dương Bạch Mai	7.500	3.800	2.900	1.500
8	Đường Dương Tử Giang	10.000	4.100	3.200	2.300
9	Đường Đặng Đức Thuật				
	Đoạn từ đường Đồng Khởi đến hết trường Trần Biên	8.000	3.800	2.900	2.100

Số TT	Tên đường phố	Giá đất 2015 -2019			
		VT1	VT2	VT3	VT4
	Đoạn từ trường Trần Biên đến đường Đoàn Văn Cự	4.000	1.900	1.400	1.200
10	Đường Đặng Nguyên	6.000	2.900	2.000	1.400
11	Đường Điều Xiển	5.000	2.400	1.800	1.200
12	Đường Đoàn Văn Cự				
	Đoạn từ Phạm Văn Thuận đến công ty VMEP	7.000	4.400	3.200	2.000
	Đoạn từ công ty VMEP đến ranh bệnh viện đa khoa Đồng Nai	5.000	3.000	2.100	1.200
13	Đường Đông Khởi				
	Đoạn từ xa lộ Hà Nội đến đường Lê Quý Đôn	20.000	8.000	4.700	3.400
	Đoạn từ đường Lê Quý Đôn đến cầu Đồng Khởi	17.000	7.000	4.700	3.400
	Đoạn từ cầu Đồng Khởi đến đường Nguyễn Văn Tiên	10.000	3.200	2.500	1.800
	Đoạn từ đường Nguyễn Văn Tiên đến giáp đường vào Công ty Trần Biên	5.200	2.100	1.600	1.200
	Đoạn từ đường vào Công ty Trần Biên đến giáp huyện Vĩnh Cửu	4.000	1.800	1.300	1.000
14	Đường Hà Huy Giáp				
	Đoạn từ cầu Rạch Cát đến đường Võ Thị Sáu	15.000	6.100	4.700	3.400
	Đoạn từ đường Võ Thị Sáu đến ngã năm Biên Hùng (giáp đường Hưng Đạo Vương)	20.000	8.100	6.300	4.500
15	Đường Hồ Hòa	7.000	4.300	3.400	2.200
16	Đường Hồ Văn Đại	10.000	4.100	3.200	2.300
17	Đường Hồ Văn Leo	7.000	2.900	2.100	1.300
18	Đường Hồ Văn Thế	10.000	4.500	3.000	2.000
19	Đường Hoàng Bá Bích	7.000	3.900	2.800	1.700
20	Đường Hoàng Minh Châu	10.000	4.900	3.800	2.700
21	Đường Hưng Đạo Vương				
	Đoạn từ đường Phan Đình Phùng đến ngã năm Biên Hùng	15.000	6.000	4.700	3.400
	Đoạn từ ngã năm Biên Hùng đến ga xe lửa Biên Hòa	11.000	4.500	3.500	2.500
22	Đường Huỳnh Văn Lũy	10.000	4.900	3.800	2.700
23	Đường Huỳnh Văn Nghệ				
	Đoạn từ đường Nguyễn Ái Quốc đến đường Nguyễn Bình Khiêm	10.000	4.100	3.200	2.300
	Đoạn từ đường Nguyễn Bình Khiêm đến đường Ngô Thị Nhậm	8.000	3.200	2.500	1.800
	Đoạn từ đường Ngô Thị Nhậm đến đường Võ Trường Toản	6.000	2.400	1.900	1.400
	Đoạn từ Võ Trường Toản đến đường ngã ba Gạc Nai	4.000	1.600	1.300	1.000
	Đoạn từ ngã ba Gạc Nai đến giáp huyện Vĩnh Cửu	3.500	1.600	1.300	1.000

Số TT	Tên đường phố	Giá đất 2015 -2019			
		VT1	VT2	VT3	VT4
24	Đường Lê Nguyên Đạt	6.000	2.900	2.000	1.400
25	Đường Lê Quý Đôn	9.000	4.900	3.400	2.000
26	Đường Lê Thánh Tôn	15.000	6.100	4.700	3.400
27	Đường Lê Thoa	8.000	3.800	2.900	1.900
28	Đường Lữ Mạnh				
	Đoạn 1: từ đường CMT 8 (đường bên hông Trường Mầm Non Thanh Bình) đến đường CMT 8 (đường bên hông Chi cục Thuế)	8.000	4.200	3.200	2.300
	Đoạn 2: từ đường Trần Minh Trí giáp đoạn 1	6.000	4.100	3.200	2.300
29	Đường Lương Văn Nho				
	Đoạn từ đường Nguyễn Ái Quốc đến giáp đường vào cư xá Tỉnh đội	7.000	4.300	3.400	1.900
	Đoạn từ đường vào cư xá Tỉnh đội đến ngã rẽ giáp đường Hồ Hòa	6.000	3.400	2.100	1.500
30	Đường Lý Thường Kiệt	15.000	6.100	4.700	3.400
31	Đường Lý Văn Sâm	8.000	4.500	3.400	2.000
32	Đường Nguyễn Ái Quốc				
	Đoạn từ giáp tỉnh Bình Dương đến đường Nguyễn Tri Phương (phường Bửu Hòa)	6.000	2.000	1.500	1.000
	Đoạn từ cầu Hóa An đến giáp Trung tâm Hội nghị và Tổ chức sự kiện tỉnh Đồng Nai	12.000	4.900	3.800	2.700
	Đoạn từ Trung tâm Hội nghị và Tổ chức sự kiện tỉnh Đồng Nai đến ngã 4 Tân Phong	15.000	6.000	4.700	3.400
	Đoạn từ ngã 4 Tân Phong đến công viên 30/4 (bên trái: hẻm Đền Thánh Hiếu; bên phải: hẻm chợ nhỏ khu phố 4)	10.000	4.100	3.200	2.300
33	Đường Nguyễn Bảo Đức	8.000	4.400	2.900	1.700
34	Đường Nguyễn Hiền Vương	14.000			
35	Đường Nguyễn Thành Đồng	9.000	4.300	3.400	2.400
36	Đường Nguyễn Thành Phương	9.000	4.300	3.400	2.400
37	Đường Nguyễn Thị Giang	18.100			
38	Đường Nguyễn Thị Hiền	16.000	6.500	5.000	3.600
39	Đường Nguyễn Thị Tôn	5.000	2.200	1.700	1.200
40	Đường Nguyễn Trãi				
	Đoạn từ đường Cách Mạng Tháng 8 đến đường Nguyễn Thị Hiền	20.000	9.000	6.000	4.500
	Đoạn từ đường Nguyễn Thị Hiền đến đường Nguyễn Văn Trị	14.000	6.300	4.600	3.500
41	Đường Nguyễn Tri Phương (từ đường Nguyễn Ái Quốc đến cầu Ghềnh)	7.000	2.800	2.200	1.500
42	Đường Nguyễn Văn A	8.000	4.400	3.000	1.700
43	Đường Nguyễn Văn Hoa				
	Đoạn từ đường Phạm Văn Thuận đến hết UBND phường Thống Nhất	7.000	2.900	2.200	1.600

Số TT	Tên đường phố	Giá đất 2015 -2019			
		VT1	VT2	VT3	VT4
	Đoạn từ UBND phường Thống Nhất đến đường Võ Thị Sáu	5.000	2.300	1.600	1.200
44	Đường Nguyễn Văn Hoài	5.000	2.400	1.800	1.100
45	Đường Nguyễn Văn Ký	9.000	3.600	2.800	2.000
46	Đường Nguyễn Văn Nghĩa	9.000	3.600	2.800	2.000
47	Đường Nguyễn Văn Tiên	3.500	1.700	1.400	1.000
48	Đường Nguyễn Văn Tô				
	Đoạn từ Quốc lộ 51 đến hết trụ sở UBND phường Long Bình Tân	7.000	3.400	2.500	1.300
	- Đoạn từ UBND phường Long Bình Tân đến giáp xã An Hòa	4.000	2.500	1.300	1.000
49	Đường Nguyễn Văn Trị				
	Đoạn từ CMT8 đến hết Sở Giáo dục	15.000			
	Đoạn tiếp theo đến đường Phan Chu Trinh	15.000	6.100	4.700	3.400
	Đoạn từ đường Phan Chu Trinh đến đường Nguyễn Ái Quốc	10.000	4.700	3.400	2.300
50	Đường Nguyễn Văn Trỗi	5.000	3.200	2.500	1.400
51	Đường Phạm Thị Nghĩa	6.000	3.000	2.000	1.300
52	Đường Phạm Văn Khoai	8.000	4.900	3.400	2.000
53	Đường Phạm Văn Thuận	18.000	6.500	5.000	3.600
54	Đường Phan Chu Trinh				
	Đoạn từ đường Nguyễn Văn Trị đến đường CMT8	18.000	7.300	5.700	4.100
	Đoạn từ đường CMT8 đến đường Phan Đình Phùng	12.000	5.700	4.100	2.700
55	Đường Phan Đình Phùng	15.000	6.000	4.700	3.400
56	Đường Phan Trung	10.000	4.100	3.200	2.300
57	Đường Quang Trung				
	Đoạn từ đường CMT8 đến đường Phan Chu Trinh	10.000	5.400	4.200	3.000
	Đoạn từ Phan Chu Trinh đến đường Lê Thánh Tôn	12.000	5.800	4.500	3.200
58	Quốc lộ 1				
	Đoạn từ hẻm bên hông giáo xứ Hà Nội (bên phải) - hẻm đền Thánh Hiếu (bên trái) đến hết chợ Thái Bình	13.000	5.300	4.100	2.900
	Đoạn từ chợ Thái Bình đến giáp huyện Trảng Bom	8.000	3.200	2.500	1.800
59	Quốc lộ 51				
	Đoạn từ ngã ba Vũng Tàu đến cầu Đen	10.000	4.100	3.200	2.300
	Đoạn từ cầu Đen đến đầu đường Võ Nguyên Giáp	7.500	3.400	2.400	1.300
60	Đường Trần Minh Trí	12.000	4.900	3.800	2.700
61	Đường Trần Quốc Toản				

Số TT	Tên đường phố	Giá đất 2015 -2019			
		VT1	VT2	VT3	VT4
	Đoạn từ đường Phạm Văn Thuận đến cầu Trần Quốc Toản	13.000	5.900	4.200	2.300
	Đoạn từ cầu Trần Quốc Toản đến đường Vũ Hồng Phô	10.000	5.000	3.600	2.200
	Đoạn từ đường Vũ Hồng Phô đến Cầu Ông Gia	8.000	3.200	2.500	1.800
	Đoạn từ cầu Ông Gia đến đường 11 KCN	5.000	2.500	1.800	1.200
62	Đường Trần Văn Ôn	3.500	1.900	1.500	1.100
63	Đường Trần Văn Xã	6.000	3.200	2.500	1.800
64	Đường Trịnh Hoài Đức	12.000	6.700	5.200	3.700
65	Đường Trương Định (đường 4)	9.000	3.200	2.500	1.800
66	Đường Trương Quyền (đường 3)	4.000	2.200	1.700	1.000
67	Đường Võ Tánh	14.000	5.700	4.400	3.200
68	Đường Võ Thị Sáu				
	- Đoạn từ đường CMT8 đến đường Hà Huy Giáp	12.000	4.900	3.800	2.700
	- Đoạn từ đường Hà Huy Giáp đến đường Phạm Văn Thuận	18.000	6.000	4.700	3.400
69	Đường Võ Trường Toản	3.500	2.500	2.000	1.500
70	Đường Vũ Hồng Phô	8.000	3.200	2.500	1.800
71	Xa lộ Hà Nội				
	Đoạn từ hẻm bên hông giáo xứ Hà Nội (bên phải) - hẻm chợ nhỏ khu phố 4 (bên trái) đến cầu Sập	13.000	6.000	4.700	3.000
	Đoạn từ cầu Sập đến hết ranh giới tỉnh Đồng Nai	10.000	4.100	2.900	2.000
72	Đường từ Huỳnh Văn Lũy đến hết chung cư phường Hòa Bình	6.000	2.700	2.100	1.500
73	Đường Nguyễn Du (đường vào Miếu Bình Thiên cũ)	6.000	3.400	2.300	1.500
74	Đường Hàn Thuyên (đường 4 KCN Biên Hòa 1)	5.500	2.600	2.000	1.300
75	Đường 9 (đường trong khu công nghiệp)	4.500	2.400	1.800	1.200
76	Đường Lê Văn Duyệt (đường 11 KCN Biên Hòa 1)	7.500	4.200	3.200	2.100
77	Đường Mạc Đĩnh Chi (đường vào Ngân hàng KCN)	4.000	2.200	1.700	1.100
78	Các đường thuộc khu chợ Long Bình Tân (KP1)	8.000	3.200	2.500	1.800
79	Đường Nguyễn Trường Tộ (đường vào Đền thánh Martin cũ)	5.500	2.400	1.500	1.000
80	Đường Hoàng Văn Bôn (đường vào Nhà máy nước Thiện Tân cũ)				
	Đoạn từ Quốc lộ 1 đến đường Nguyễn Trường Tộ	5.500	2.400	1.700	1.000
	Đoạn từ đường Nguyễn Trường Tộ đến giáp ranh Nhà máy nước Thiện Tân	4.000	2.400	1.700	1.000

Số TT	Tên đường phố	Giá đất 2015 -2019			
		VT1	VT2	VT3	VT4
	Đoạn tiếp theo đến hết ranh giới phường Tân Hòa (ranh giới giữa phường Tân Hòa với xã Thiện Tân)	2.500	1.700	1.200	1.000
	Đoạn tiếp theo đến hết ranh giới Thành phố Biên Hòa	1.500	1.300	1.200	1.000
81	Đường xóm 8 phường Tân Biên	6.000	2.400	1.500	1.000
82	Đường Nguyễn Thái Học (tên cũ: đường từ trường tiểu học Trảng Dài đến ngã tư Cây Sung)	3.000	2.000	1.500	1.000
83	Đường Nguyễn Khuyến (Đường từ đường 768B đến ngã tư Phú Thọ)				
	Đoạn từ đường 768B qua trường tiểu học Trảng Dài đến đường Trần Văn Xá (Ngã tư trường Nguyễn Khuyến)	4.500	3.000	2.000	1.000
	Đoạn từ đường Trần Văn Xá đến Ngã tư Phú Thọ	4.000	3.000	2.000	1.000
84	Đường Nguyễn Phúc Chu (Đường từ cầu Sắn Máu đến đường Trần Văn Xá)				
	- Từ ngã tư Phú Thọ; chợ nhỏ (giáp đường Trần Văn Xá) - bán kính về 2 hướng: 200m	5.000	3.000	2.000	1.000
	Đoạn còn lại	4.000	3.000	2.000	1.000
85	Đường nối tiếp từ đường Trần Văn Xá qua văn phòng KP4 đến đường Nguyễn Thái Học				
	Đoạn từ đường Trần Văn Xá đến ngã ba Tư Lô (đầu hẻm 1, tổ 17)	4.500	2.500	1.500	1.000
	Đoạn còn lại	3.000	2.000	1.500	1.000
86	Đường từ ngã ba đi văn phòng KP4 đến đường Thân Nhân Trung (ngã ba Thanh Hóa)	3.000	2.000	1.500	1.000
87	Đường từ Xa Lộ Hà Nội đến Sân vận động Đồng Nai (từ Xa Lộ Hà Nội qua Cô Nhi Viện, qua KDC Đình Thuận, trường Đình Tiên Hoàng)				
	Đoạn từ Xa Lộ Hà Nội đến trường Đình Tiên Hoàng	7.000	4.700	3.000	2.000
	Đoạn từ trường Đình Tiên Hoàng đến sân vận động	6.000	4.500	3.000	2.000
88	Đường Dã Tượng (đường giáo xứ Bùi Thượng cũ)	5.000	2.900	2.000	1.300
89	Đường Trần Công An	6.500	3.800	2.700	2.300
90	Đường Võ Cương	10.000	4.100	3.200	2.300
91	Đường Nguyễn Bá Học	6.500	5.000	3.600	2.300
92	Đường Huỳnh Văn Hớn	6.500	5.000	3.600	2.300
93	Đường Phan Đăng Lưu	4.000	3.000	2.500	1.800
94	Đường Yết Kiêu	4.500	3.000	2.500	2.000
95	Đường Hoàng Tam Kỳ	4.000	3.000	2.500	1.800
96	Đường Huỳnh Dân Sanh	7.000	3.900	2.800	1.700

Số TT	Tên đường phố	Giá đất 2015 -2019			
		VT1	VT2	VT3	VT4
97	Đường Bùi Văn Bình	4.100	3.200	2.800	2.300
98	Đường Võ Văn Mến	5.300	4.100	2.900	1.800
99	Đường Ngô Sĩ Liên	5.300	4.100	2.900	1.800
100	Đường Lê Ngô Cát				
	- Đoạn từ Quốc lộ 1 đến hết hẻm vào trường THPT Nguyễn Công Trứ	5.300	4.100	2.900	1.800
	- Đoạn từ hẻm vào trường THPT Nguyễn Công Trứ đến hết Dòng nữ trợ thế Thánh Tâm	4.500	2.700	1.800	1.000
	- Đoạn từ Dòng nữ trợ thế Thánh Tâm đến hết ranh giới phường Tân Hòa	2.500	2.000	1.300	1.000
101	Đường Phùng Khắc Khoan	6.000	4.100	2.900	1.800
102	Đường Nguyễn Đình Chiểu	4.100	3.200	2.300	1.500
103	Đường Chu Văn An	4.100	3.200	2.300	1.500
104	Đường Nguyễn Bình Khiêm	4.500	3.200	2.300	1.500
105	Đường Võ Thị Tám	4.100	3.200	2.300	1.500
106	Đường Ngô Thị Nhậm	4.100	3.200	2.300	1.500
107	Đường Thân Nhân Trung				
	Đoạn từ đường Nguyễn Ái Quốc đến Suối Sắn Máu	4.100	3.200	2.300	1.700
	Đoạn từ suối Sắn Máu đến đường Nguyễn Thái Học	2.500	2.000	1.500	1.000
108	Đường Tô Hiến Thành	7.000	5.700	4.500	3.000
109	Đường Lê Đại Hành	7.000	5.700	4.500	3.000
110	Đường Trần Thị Hoa	4.500	3.200	2.500	1.800
111	Đường Lê Thị Vân	4.500	3.200	2.500	1.800
112	Đường Nguyễn Thông	3.200	2.600	2.000	1.300
113	Đường Trương Văn Hải	6.000	4.100	3.200	2.300
114	Đường Võ Nguyên Giáp (đoạn từ Quốc lộ 51 đến đường Bùi Văn Hòa)	8.000	3.200	2.500	1.800
115	Đường liên khu phố 6,7,8	6.500	5.000	3.600	2.000
116	Đường Tân Lập	6.500	5.000	3.600	2.000
117	Đường Đa Minh	6.500	5.000	3.600	2.000
118	Đường Trạm thuế khu vực 2	6.500	5.000	3.600	2.000
119	Đường liên khu 3,4,5	3.500	2.100	1.500	1.000
120	Đường Ngô Xá (phường Tân Hòa)	3.200	2.500	1.800	1.000
II	THỊ TRẤN LONG THÀNH				
1	Đường Lê Duẩn (Quốc Lộ 51A cũ)				
	Đoạn từ giáp ranh xã An Phước đến đường Trần Phú	4.600	1.800	1.400	900
	Đoạn từ đường Trần Phú đến đường Lý Tự Trọng	5.800	2.000	1.600	900
	Đoạn từ đường Lý Tự Trọng đến cầu Quán Thủ	4.000	1.700	1.400	900
	Đoạn từ cầu Quán Thủ đến mũi tàu	4.900	1.800	1.400	900
2	Đường Trường Chinh (Quốc Lộ 51B cũ)				

Số TT	Tên đường phố	Giá đất 2015 -2019			
		VT1	VT2	VT3	VT4
	Đoạn từ ranh xã Long Đức đến ranh xã Lộc An	2.400	1.200	900	700
	Đoạn từ ranh xã Lộc An đến ranh xã Long An	2.100	1.200	900	700
3	Đường Phạm Văn Đồng				
	Đoạn từ đường Lê Duẩn (QL51A) đến đình Phước Lộc	2.500	1.100	850	700
	Đoạn từ đình Phước Lộc đến ranh huyện Nhơn Trạch	2.100	1.100	850	700
4	Đường Hai Bà Trưng (đoạn từ đường Lê Duẩn đến ranh xã Lộc An)	3.200	1.300	1.000	700
5	Đường Nguyễn Đình Chiểu (từ đường Lê Duẩn đến đường Trường Chinh)	3.000	1.400	1.000	700
6	Đường Nguyễn An Ninh (từ đường Hai Bà Trưng đến hông chợ cũ)	2.600	1.400	1.000	700
7	Đường Lê Quang Định				
	Đoạn từ đường Tôn Đức Thắng đến đường Trường Chinh (đường Trường Chinh cũ)	2.400	1.300	900	700
	Đoạn từ đường Trường Chinh đến hết ranh giới thị trấn Long Thành (đường Lê Quang Định cũ)	1.600	900	800	700
8	Đường vào nhà thờ Văn Hải	3.100	1.500	1.000	700
9	Đường Ngô Quyền (từ đường Lê Duẩn đến đường Chu Văn An) (đường hẻm BIBO cặp hông huyện Đội cũ)	3.000	1.200	800	700
10	Đường Chu Văn An (từ ranh xã An Phước đến suối Quán Thủ)	3.000	1.300	800	700
11	Đường Đinh Bộ Lĩnh				
	Đoạn từ đường Lê Duẩn đến đường Trường Chinh	2.300	1.300	1.000	700
	Đoạn từ đường Trường Chinh đường Trần Nhân Tông	1.800	900	800	700
	Đoạn tiếp theo dọc theo ranh giới xã Lộc An đến hết ranh giới thị trấn	1.200	700	500	400
12	Đường Võ Thị Sáu (từ đường Lê Duẩn đến đường Trường Chinh)	2.000	900	800	700
13	Đường Tạ Uyên (từ đường Lê Duẩn đến đường Chu Văn An)	2.200	800	600	500
14	Đường hẻm 308 (đường Hà Huy Giáp cũ)	2.000	800	600	500
15	Đường Lý Tự Trọng (từ đường Lê Duẩn đến đường Lê Quang Định)				
	Đoạn từ đường Lê Duẩn đến đường Hai Bà Trưng	2.200	900	800	700
	Đoạn từ đường Hai Bà Trưng đến đường Lê Quang Định)	1.800	1.000	800	700

Số TT	Tên đường phố	Giá đất 2015 -2019			
		VT1	VT2	VT3	VT4
16	Đường Nguyễn Văn Cừ (từ đường Lê Duẩn đến đường Trần Quang Khải) (Đường vào khu Phước Thuận đến nhà thờ Kim Sơn cách Quốc lộ 51A 1,5 km cũ)	2.300	1.300	800	700
17	Đường Hà Huy Giáp (từ đường Lê Duẩn đến đường Trần Quang Khải) (đường xường cưa Tiên Phong vào đến hết khu dân cư cũ)	2.300	1.300	800	700
18	Đường Nguyễn Hải (đoạn ranh xã An Phước - thị trấn Long Thành)	1.400	800	600	500
19	Đường Trần Thượng Xuyên (từ đường Lê Duẩn đến đường Nguyễn Hữu Cảnh)	2.600	1.400	1.000	700
20	Đường Nguyễn Hữu Cảnh (từ đường Nguyễn Đình Chiểu đến đường Võ Thị Sáu)	2.600	1.400	1.000	700
21	Đường Trần Nhân Tông (từ đường Đinh Bộ Lĩnh đến đường Ngô Hà Thành)	1.400	900	800	700
22	Đường Tôn Đức Thắng (từ đường Nguyễn Đình Chiểu đến đường Võ Thị Sáu)				
	Đoạn từ đường Nguyễn Đình Chiểu đến đường Lý Thái Tổ	2.600	1.400	1.000	700
	Đoạn từ đường Lý Thái Tổ đến đường Võ Thị Sáu	2.000	900	800	700
23	Đường Hoàng Minh Châu (từ đầu đường Trần Quang Khải cho đến hết ranh giới thị trấn Long Thành)	1.400	900	800	700
24	Đường Hoàng Tam Kỳ (từ đường Hoàng Minh Châu đến đường liên xã An Phước-Thị trấn Long Thành)	1.000	900	800	700
25	Đường Trần Quang Khải (từ đường Nguyễn Văn Cừ đến hết khu dân cư)	1.600	900	800	700
26	Đường Nguyễn Văn Ký (từ đường Chu Văn An cho đến hết đường)	1.300	900	800	700
27	Đường Nguyễn Trung Trực (từ đường Huỳnh Văn Lũy cho đến hết tuyến Nguyễn Trung Trực)	1.400	900	800	700
28	Đường Lê Đại Hành (từ đường Nguyễn Văn Cừ cho đến suối Bến Năng)	1.400	900	800	700
29	Đường Huỳnh Văn Lũy (từ đường Nguyễn Văn Cừ cho đến đường Trần Quang Khải)	1.300	900	800	700
30	Đường Trịnh Văn Dục (từ đường Nguyễn Văn Cừ cho đến suối Bến Năng)	1.400	900	800	700
31	Đường Trần Văn Trà (từ đường Lê Duẩn cho đến Chu Văn An)	2.100	1.300	900	700
32	Đường Nguyễn Văn Trị	2.100	1.300	800	700
33	Đường Phan Chu Trinh (từ đường Hà Huy Giáp cho đến đường Huỳnh Văn Lũy)	1.600	1.000	800	700

Số TT	Tên đường phố	Giá đất 2015 -2019			
		VT1	VT2	VT3	VT4
34	Đường Phan Bội Châu (từ Lê Duẩn cho đến hết khu dân cư)	1.900	1.400	900	700
35	Đường Lý Nam Đế (từ Đường Lê Duẩn cho đến đầu hẻm 56)	1.300	1.000	800	700
36	Đường Ngô Hà Thành (từ đường Trường Chinh cho đến giáp xã Lộc An)	1.400	1.000	800	700
37	Đường Trần Quang Diệu (từ đường Phạm Văn Đồng cho đến giáp xã Long An)	1.100	900	800	700
38	Đường Trần Phú (từ đường Lê Duẩn đến đường Nguyễn Hữu Cảnh)	2.600	1.400	1.000	700
39	Đường Nguyễn Thị Minh Khai (từ đường Tôn Đức Thắng đến Nguyễn Hữu Cảnh)	2.600	1.400	1.000	700
40	Đường Lê Hồng Phong (từ đường Tôn Đức Thắng đến Nguyễn Hữu Cảnh)	2.600	1.400	1.000	700
41	Đường Trần Quốc Toản (từ đường Nguyễn Hữu Cảnh đến Nguyễn Văn Trỗi)	1.800	1.100	800	700
42	Đường Nguyễn Văn Trỗi (từ đường Lê Quang Định đến hẻm 1884)	1.400	1.000	800	700
43	Đường Lê Thánh Tôn (từ đường Lê Quang Định đến cuối đường)	1.400	1.000	800	700
44	Đường Lê Lai (từ đường Tạ Uyên đến Chu Văn An)	1.400	900	800	700
45	Đường Lý Thái Tổ (từ đường Lê Duẩn đến đường Tôn Đức Thắng)	2.600	1.400	1.000	700
46	Đường Võ Văn Tần (từ đường Lê Duẩn đến đường Tôn Đức Thắng)	2.600	1.400	1.000	700
47	Đường liên xã An Phước-Thị trấn Long Thành (từ đường Trần Quang Khải đến ranh xã An Phước)	1.600	900	800	700
III	THỊ XÃ LONG KHÁNH				
1	Đường Bùi Thị Xuân	2.500	1.600	1.100	600
2	Đường Cách Mạng Tháng Tám	4.500	2.000	1.600	1.100
3	Đường Nguyễn Thị Minh Khai (gồm 1 đoạn đường Quang Trung và đường CMT8)				
	Đoạn từ đường Nguyễn Trãi đến đường Cách Mạng Tháng Tám	2.000	1.000	800	600
	Đoạn từ đường Cách Mạng Tháng Tám đến giáp Đường Hồ Thị Hương	4.500	2.000	1.600	1.100
4	Đường Đinh Tiên Hoàng	2.000	1.000	800	600
5	Đường Hai Bà Trưng	2.000	1.000	800	600
6	Đường Hoàng Diệu	2.000	1.000	800	600
7	Đường Hồng Thập Tự				
	- Đoạn từ đường Xuân Bình Xuân Lập đến giáp đường 21 tháng 4	1.800	1.500	1.100	600

Số TT	Tên đường phố	Giá đất 2015 -2019			
		VT1	VT2	VT3	VT4
	- Đoạn từ đường 21 tháng 4 đến giáp đường Hùng Vương	2.100	1.500	1.100	600
	- Đoạn từ đường Hùng Vương đến giáp đường Hồ Thị Hương	2.300	1.600	1.100	600
8	Đường Hùng Vương				
	- Đoạn từ đường 21 tháng 4 đến đường Cách Mạng Tháng 8	8.000	2.000	1.500	1.100
	- Đoạn từ đường Cách Mạng Tháng 8 đến đường Lý Thái Tổ	7.000	2.000	1.500	1.100
9	Đường Không Tử	4.000	2.000	1.500	1.100
10	Đường Lê Lợi	5.000	2.000	1.600	1.100
11	Đường Lý Thường Kiệt	2.000	1.000	800	600
12	Đường Nguyễn Bình Khiêm	5.000	2.000	1.600	1.100
13	Đường Nguyễn Công Trứ	2.100	1.600	1.100	600
14	Đường Nguyễn Du	2.500	1.600	1.100	700
15	Đường Nguyễn Thái Học	5.000	2.000	1.600	1.100
16	Đường Lý Nam Đế (Nguyễn Trãi cũ)	3.000	1.500	1.200	800
17	Đường Nguyễn Tri Phương	2.000	1.000	800	600
18	Đường Nguyễn Trường Tộ	1.600	1.300	900	600
19	Đường Hồ Thị Hương				
	- Đoạn từ đường Lê A đến đường Không Tử	3.000	1.500	1.200	800
	- Đoạn từ đường Không Tử đến giáp Nguyễn Thị Minh Khai	3.800	1.500	1.200	600
	- Đoạn từ đường Nguyễn Thị Minh Khai đến giáp cầu Xuân Thanh	2.000	1.000	800	600
	- Đoạn từ cầu Xuân Thanh đến giáp ranh huyện Xuân Lộc	1.500	1.000	800	600
20	Đường Nguyễn Văn Cừ				
	- Đoạn từ đường Trần Phú đến giáp đường Quang Trung	3.000	1.500	1.200	800
	- Đoạn còn lại	1.500	1.200	900	600
21	Đường Phan Bội Châu	1.600	1.150	800	600
22	Đường Phan Chu Trinh	1.600	1.250	850	600
23	Đường Quang Trung				
	- Đoạn từ Hùng Vương đến giáp đường Trần Huy Liệu	3.000	1.500	1.200	800
	- Đoạn từ đường Trần Huy Liệu đến giáp đường Nguyễn Thị Minh Khai	2.000	1.000	800	600
24	Đường 21 tháng 4 (Quốc lộ 1A cũ)				
	- Đoạn từ giáp xã Suối Tre đến giáp tượng đài	4.000	2.000	1.500	1.100
	- Đoạn từ tượng đài đến giáp xã Xuân Tân	3.000	1.500	1.100	800
25	Đường Thích Quảng Đức	2.100	1.550	1.100	600

Số TT	Tên đường phố	Giá đất 2015 -2019			
		VT1	VT2	VT3	VT4
26	Đường Trần Phú				
	- Đoạn từ đường Hùng Vương đến giáp Nguyễn Bình Khiêm	5.000	2.000	1.600	1.100
	- Đoạn từ đường Nguyễn Bình Khiêm đến giáp đường Hồ Thị Hương	4.500	2.000	1.600	1.100
	- Đoạn từ đường Hồ Thị Hương vào 200m	2.800	1.000	800	600
	- Đoạn tiếp theo đến giáp xã Bàu Trâm	1.500	1.000	800	600
27	Đường Nguyễn Trãi (đường 908 cũ)				
	- Đoạn từ ngã ba Hùng Vương đến giáp đường Nguyễn Thị Minh Khai	3.000	1.500	800	600
	- Đoạn còn lại	2.000	1.000	800	600
28	Đường Ngô Quyền (Từ cầu Xuân Thanh đến ngã ba vào nghĩa địa Bảo Sơn)				
	- Đoạn từ đường vào nghĩa địa Bảo Sơn đến đường Duy Tân	1.200	900	700	550
	- Đoạn từ đường Duy Tân đến đường Phạm Thế Hiển	1.400	900	700	550
	- Đoạn từ đường Phạm Thế Hiển đến giáp cầu Xuân Thanh	1.000	900	700	550
29	Đường Phạm Thế Hiển	1.000	850	700	550
30	Đường Nguyễn Chí Thanh	1.000	850	700	550
31	Đường Hồ Tùng Mậu				
	- Đoạn từ đường Nguyễn Thị Minh Khai đến giáp đường Hồ Thị Hương	2.200	1.800	1.200	600
	- Đoạn từ đường Hồ Thị Hương đến giáp đường Nguyễn Chí Thanh	1.500	850	700	550
32	Đường Phan Đăng Lưu	1.000	850	700	550
33	Đường Hoàng Văn Thụ	1.000	850	700	550
34	Đường Châu Văn Liêm	1.000	850	700	550
35	Đường Ngô Gia Tự	1.000	850	700	550
36	Đường Hà Huy Giáp	1.000	850	700	550
37	Đường Lý Tự Trọng	1.000	850	700	550
38	Đường 9 tháng 4	1.500	1.200	800	550
39	Đường Trần Văn Thi	1.300	850	700	550
40	Đường Lê Văn Vận	1.300	850	700	550
41	Đường Phạm Lạc	1.300	850	700	550
42	Đường Huỳnh Văn Nghệ	2.700	1.500	1.200	800
43	Đường Đào Trí Phú	2.800	1.600	1.100	800
44	Đường Trịnh Hoài Đức	2.300	1.600	1.100	800
45	Đường Lê Quang Định	2.000	1.600	1.100	800
46	Đường Trần Thượng Xuyên	3.000	2.300	1.600	800
47	Đường Nguyễn Hữu Cảnh	2.000	1.500	1.100	800

Số TT	Tên đường phố	Giá đất 2015 -2019			
		VT1	VT2	VT3	VT4
48	Đường Chu Văn An				
	- Đoạn từ đường Võ Duy Dương đến giáp đường 21 tháng 4	2.000	1.500	1.100	600
	- Đoạn còn lại	2.200	1.700	1.200	600
49	Đường Trần Quang Diệu	3.000	2.300	1.600	800
50	Đường Phạm Ngọc Thạch				
	Đoạn từ đường Trần Quang Diệu đến đường 21 tháng 4	2.300	1.600	1.100	600
	Đoạn từ đường 21 tháng 4 đến đường Lương Đình Cù	2.000	1.500	1.100	600
51	Đường Mạc Đĩnh Chi	2.800	2.200	1.600	600
52	Đường Tô Hiến Thành				
	Đoạn từ đường 21/4 đến đường Nguyễn Văn Cừ	2.800	2.200	1.400	600
	Đoạn còn lại	2.000	1.800	1.400	600
53	Đường Phạm Ngũ Lão	2.000	1.500	1.100	550
54	Đường Trần Huy Liệu	2.000	1.600	1.100	600
55	Đường Lý Thái Tổ	2.100	1.600	1.100	600
56	Đường Phan Huy Chú	1.500	1.100	800	550
57	Đường Lê Hữu Trác	1.500	1.100	800	550
58	Đường Lương Thế Vinh	1.500	1.100	800	550
59	Đường Đoàn Thị Điểm	1.500	1.100	800	550
60	Đường Nguyễn Văn Trỗi (đoạn qua phường Xuân Bình)	2.000	1.500	1.100	550
61	Đường Võ Duy Dương	2.000	1.500	1.100	550
62	Đường Lương Đình Cù	2.000	1.500	1.100	550
63	Đường Nguyễn Trung Trực				
	- Đoạn đầu đến giáp đường Hồ Thị Hương	2.000	1.500	1.100	600
	- Đoạn từ đường Hồ Thị Hương đến giáp Cầu Suối Cải	1.500	1.200	800	550
64	Đường Trương Định	2.500	1.700	1.200	800
IV	THỊ TRẤN GIA RAY				
1	Đường Hùng Vương (Quốc lộ 1A cũ)				
	- Đoạn từ bưu điện đến hết chi nhánh điện lực Xuân Lộc	1.500	700	500	350
	- Đoạn từ giáp chi nhánh điện lực Xuân Lộc đến hết Nhà thờ Tam Thái	1.000	600	450	300
	- Đoạn từ giáp Nhà thờ Tam Thái đến hết trường tiểu học Kim Đồng	1.600	800	550	400
	- Đoạn từ giáp Trường tiểu học Kim Đồng đến cầu Phước Hưng	1.000	500	400	300
	- Đoạn từ cầu Phước Hưng đến giáp xã Xuân Trường	900	500	400	300

Số TT	Tên đường phố	Giá đất 2015 -2019			
		VT1	VT2	VT3	VT4
2	Đường Trần Phú				
	- Đoạn từ đường Ngô Quyền đến giáp đường Hùng Vương	1.600	800	550	450
	- Đoạn từ đường Hùng Vương đến giáp đường Võ Thị Sáu	1.500	700	450	350
	- Đoạn từ đường Võ Thị Sáu đến giáp ngã tư Lê Duẩn + Nguyễn Văn Cừ	1.200	600	400	350
	- Đoạn từ ngã tư Lê Duẩn + Nguyễn Văn Cừ đến giáp đường Nguyễn An Ninh	900	400	350	200
	- Đoạn từ đường Nguyễn An Ninh đến ngã ba núi Le	800	400	300	200
3	Đường Nguyễn Hữu Cảnh (QL1A cũ)				
	- Đoạn từ ngã ba Núi Le tới giáp ranh xã Xuân Tâm	1.500	700	550	400
	- Đoạn từ ngã ba bưu điện hướng về núi Le 500m	1.500	700	550	400
	- Đoạn còn lại	1.200	600	500	350
4	Đường Ngô Gia Tự (Song hành)				
	- Đoạn từ ngã ba Núi Le tới giáp ranh xã Xuân Tâm	1.500	700	550	400
	- Đoạn từ ngã ba bưu điện hướng về Núi Le 500m	1.500	700	550	400
	- Đoạn còn lại	1.200	600	500	350
5	Đường Ngô Quyền (đường vành đai thị trấn Gia Ray)				
	- Đoạn từ đường Lê Văn Vận đến đường Hoàng Đình Thương	700	400	350	220
	- Đoạn từ đường Hoàng Đình Thương đến giáp xí nghiệp Phong Phú	800	450	350	220
	- Đoạn từ xí nghiệp Phong Phú đến đường Hùng Vương	900	500	400	250
6	Đường Lê Duẩn (đường trục chính)				
	- Đoạn từ giáp đường Hùng Vương (đoạn từ bưu điện đến nhà thờ Tam Thái) vào 200 mét	1.400	600	500	400
	- Đoạn còn lại	1.000	500	400	300
7	Đường Nguyễn Văn Cừ (đường trục chính)	1.000	500	400	300
8	Đường Nguyễn Văn Linh (đường bên hông chi nhánh điện lực)				
	- Đoạn từ đường Hùng Vương đến đường Song hành	900	400	320	250
	- Đoạn còn lại	750	400	280	200
9	Đường Nguyễn An Ninh	750	400	280	200
10	Đường Phan Chu Trinh	900	500	350	280
11	Đường Huỳnh Văn Nghệ				

Số TT	Tên đường phố	Giá đất 2015 -2019			
		VT1	VT2	VT3	VT4
	- Đoạn từ đường Trần Phú đến hết Huyện Đội	850	500	350	280
	- Đoạn còn lại	750	500	350	280
12	Đường Trần Hưng Đạo	1.500	700	500	350
13	Đường Lê Quý Đôn	900	400	300	200
14	Đường Nguyễn Thị Minh Khai				
	- Đoạn từ Quốc lộ 1 vào 300m	750	500	320	250
	- Đoạn từ bên xe Xuân Lộc đến đường Song hành	900	500	320	250
	- Đoạn còn lại	500	400	300	220
15	Đường vào hồ Núi Le				
	- Đoạn từ đường Hùng Vương vào 200m	600	450	350	250
	- Đoạn còn lại	500	350	320	220
16	Đường Mai Xuân Thưởng	900	500	320	250
17	Đường Đoàn Thị Điểm	800	400	300	200
18	Đường Lê Văn Vận (đường vành đai thị trấn Gia Ray)	800	500	350	250
19	Đường 21-3	500	350	200	150
20	Đường 9-4	1.200	700	500	350
21	Đường Chi Lăng	900	500	320	250
22	Đường Chu Văn An				
	- Đoạn từ đường Hùng Vương đến đường Ngô Quyền	700	400	300	200
	- Đoạn còn lại	500	350	250	150
23	Đường Hồ Thị Hương	750	500	320	250
24	Đường Hoàng Đình Thương	600	450	300	200
25	Đường Hoàng Diệu	700	450	300	200
26	Đường Hoàng Hoa Thám	800	500	320	250
27	Đường Hoàng Văn Thụ	1.000	700	500	350
28	Đường Huỳnh Thúc Kháng				
	- Đoạn từ đường Hùng Vương đến đường Ngô Quyền	700	400	300	200
	- Đoạn còn lại	500	350	250	150
29	Đường Lê A	750	500	320	250
30	Đường Ngô Đức Kế	500	350	250	150
31	Đường Ngô Thị Nhậm				
	- Đoạn từ đường Hùng Vương đến đường Ngô Quyền	800	500	350	250
	- Đoạn còn lại	500	350	250	150
32	Đường Nguyễn Huệ	800	500	320	250
33	Đường Nguyễn Thiếp				
	- Đoạn từ đường Hùng Vương đến đường Ngô Quyền	800	500	350	250
	- Đoạn còn lại	500	350	250	150
34	Đường Nguyễn Trường Tộ	1.000	700	500	350

Số TT	Tên đường phố	Giá đất 2015 -2019			
		VT1	VT2	VT3	VT4
35	Đường Nguyễn Văn Trỗi	750	500	320	250
36	Đường Phan Đình Giót	800	500	350	250
37	Đường Phan Bội Châu	900	500	350	280
38	Đường Phan Văn Trị	800	500	320	250
39	Đường Trương Công Định	600	350	200	150
40	Đường Trương Văn Bang	700	450	350	250
41	Đường Trương Vĩnh Ký	500	350	200	150
42	Đường Trần Nhân Tông	750	500	320	250
43	Đường Trần Quang Diệu	700	400	300	200
44	Đường Trần Quý Cáp	700	400	300	200
45	Đường Trường Chinh	900	500	320	250
46	Đường Võ Thị Sáu	750	500	320	250
47	Đường Võ Trường Toản	750	500	320	250
48	Đường số 1	700	450	350	250
49	Đường số 2	900	500	320	250
50	Đường số 3	650	400	300	200
51	Đường số 4	500	400	300	200
52	Đường số 5	500	400	300	200
53	Đường số 6 (Tính từ đường Ngô Quyền đến giáp suối ông Hai)	500	400	300	200
54	Đường số 7	500	400	300	200
55	Đường số 8	500	400	300	200
56	Đường số 9	500	400	300	200
57	Đường số 10	500	400	300	200
58	Đường số 11	500	400	300	200
59	Đường số 12	600	450	350	250
60	Đường số 13	600	450	350	250
61	Đường số 14	500	350	200	150
62	Đường đường vòng cung trước công viên và đài tượng niệm (đoạn nối giữa đường Hùng Vương và Đường Trần Phú)	1.800	850	550	450
63	Đường Xuân Hiệp - Gia Lào	400	250	200	150
64	Đường Tân Hiệp (đoạn qua thị trấn Gia Ray)	350	200	150	120
V	THỊ TRẤN TRẮNG BOM				
1	Quốc Lộ 1 (trừ những đoạn đã có đường song hành)	2.700	1.600	1.200	800
2	Đường 3/2	2.700	1.200	1.000	600
3	Đường từ 29 tháng 4	2.700	1.200	1.000	600
4	Đường 30 tháng 4				
	Đoạn từ đường 3/2 đến đường Hùng Vương	2.500	1.400	1.100	700
	Đoạn từ đường Hùng Vương đến đường An Dương Vương	1.800	1.000	800	500
5	Đường 19 tháng 8	1.000	700	500	400
6	Đường 2 tháng 9	2.200	1.200	900	600

Số TT	Tên đường phố	Giá đất 2015 -2019			
		VT1	VT2	VT3	VT4
7	Đường An Dương Vương	2.000	1.000	700	500
8	Đường Bùi Thị Xuân	1.600	900	700	400
9	Đường Cách Mạng Tháng 8				
	- Đoạn từ Lê Hồng Phong đến đường Trương Văn Bang	1.100	700	500	300
	- Đoạn từ đường Trương Văn Bang đến đường Lê Duẩn	1.600	900	700	500
10	Đường Điện Biên Phủ	1.100	700	500	300
11	Đường Đinh Tiên Hoàng				
	- Đoạn từ QL1 đến đường Hùng Vương	1.800	1.200	800	500
	- Đoạn từ đường Hùng Vương đến đường An Dương Vương (hết khu dân cư 4,7 ha)	1.600	900	700	500
	- Đoạn từ đường An Dương Vương đến giáp xã Sông Trầu	900	600	400	300
12	Đường Hai Bà Trưng	1.350	700	500	400
13	Đường Hoàng Tam Kỳ	1.100	700	500	400
14	Đường Hoàng Việt	1.100	700	500	400
15	Đường Hùng Vương	2.100	1.200	900	600
16	Đường Huỳnh Văn Nghệ	1.000	900	600	400
17	Đường Lê Đại Hành				
	- Đoạn từ đường Nguyễn Huệ đến đường Lý Nam Đế	1.100	600	500	300
	- Đoạn còn lại	800	600	500	300
18	Đường Lê Duẩn	1.900	1.200	900	600
19	Đường Lê Hồng Phong				
	- Đoạn từ đường 29/4 đến đường 3/2	1.400	1.000	650	400
	- Đoạn từ đường 3/2 đến đường Cách Mạng Tháng 8	1.200	800	450	350
20	Đường Lê Lai	1.350	700	500	400
21	Đường Lê Lợi	1.800	800	600	400
22	Đường Lê Quý Đôn	1.000	700	500	400
23	Đường Lê Văn Hưu	1.100	600	500	300
24	Đường Lý Nam Đế	1.600	800	600	400
25	Đường Lý Thái Tổ	1.600	600	500	300
26	Đường Lý Thường Kiệt	1.600	600	500	300
27	Đường Ngô Quyền	1.800	800	600	400
28	Đường Nguyễn Du	1.100	500	400	300
29	Đường Nguyễn Đức Cảnh	1.800	1.000	700	500
30	Đường Nguyễn Hoàng				
	- Đoạn từ Quốc lộ 1 A đến đường Hùng Vương	2.000	1.600	1.000	700
	- Đoạn từ đường Hùng Vương đến giáp xã Sông Trầu	1.200	1.000	600	400
31	Đường Nguyễn Huệ	1.800	1.300	1.000	700
32	Đường Nguyễn Hữu Cảnh				

Số TT	Tên đường phố	Giá đất 2015 -2019			
		VT1	VT2	VT3	VT4
	- Đoạn từ Ngô Quyền đến Đinh Tiên Hoàng	2.700	1.300	1.000	600
	- Đoạn từ trụ sở Hội người mù đến cây xăng Thành Thái	2.700	1.300	1.000	600
33	Đường Nguyễn Khuyến	1.100	500	400	300
34	Đường Nguyễn Sơn Hà	1.100	500	400	300
35	Đường Nguyễn Trãi	1.400	600	500	300
36	Đường Nguyễn Tri Phương	2.000	1.600	900	450
37	Đường Nguyễn Văn Cừ	1.600	1.300	1.000	700
38	Đường Nguyễn Văn Huyền	1.200	800	600	400
39	Đường Nguyễn Văn Linh	2.100	1.300	1.000	600
40	Đường Phạm Văn Thuận	1.100	800	600	400
41	Đường Phan Chu Trinh	1.100	700	500	300
42	Đường Phan Đăng Lưu	1.800	1.000	700	500
43	Đường Tạ Uyên	1.200	1.000	650	350
44	Đường Trần Nguyên Hãn	1.600	900	600	400
45	Đường Trần Nhân Tông	1.350	600	400	300
46	Đường Trần Nhật Duật	1.250	800	600	400
47	Đường Trần Phú	2.000	900	700	500
48	Đường Trần Quang Diệu	1.100	600	500	300
49	Đường Trường Chinh				
	- Đoạn từ Quốc Lộ 1 đến đường 2/9	2.700	1.600	900	600
	- Đoạn tiếp theo đến đường Cách Mạng Tháng 8	1.200	800	600	350
50	Đường Trương Định	2.000	1.600	900	350
51	Đường Trương Văn Bang	1.300	1.000	800	400
52	Đường cạnh Trường Mẫu giáo Hoa Mai	1.300	1.000	650	350
53	Đường Đinh Quang Ân (đường đất song song với đường Huỳnh Văn Nghệ)	1.200	900	600	350
54	Đường Trảng Bom - Đồi 61 (từ QL1A đến giáp ranh xã Đồi 61)	2.000	1.600	950	600
55	Đường vào chợ Trảng Bom (đoạn từ đường Nguyễn Huệ đến đường Phan Chu Trinh)	1.800	1.400	1.000	700
56	Đường Hà Huy Giáp	1.100	900	650	350
57	Đường Phan Bội Châu	1.100			
58	Đường song song với đường Nguyễn Huệ	1.100			
59	Đường song song với Phan Chu Trinh (đi qua chợ):	1.100			
60	Đường Hoàng Hoa Thám	1.100			
61	Đường Đặng Đức Thuật	1.100			
62	Ba đường nhựa mặt tiền chợ Mới (đường bao quanh chợ)	1.800			
VI	THỊ TRẤN ĐỊNH QUÁN				
1	Quốc lộ 20				
	- Đoạn từ giáp xã Phú Ngọc đến ngã ba Thanh Tùng	400	190	140	120

Số TT	Tên đường phố	Giá đất 2015 -2019			
		VT1	VT2	VT3	VT4
	- Đoạn từ ngã ba Thanh Tùng đến ngã ba đường Trần Phú (ngã ba Làng Thượng)	450	220	160	120
	- Đoạn tiếp theo đến ngã tư Trạm y tế	800	350	260	180
	- Đoạn từ ngã tư Trạm y tế đến giáp chi nhánh điện Định Quán	1.200	400	300	150
	- Đoạn từ chi nhánh điện Định Quán đến Cầu Trắng	3.000	400	300	200
	- Đoạn từ Cầu Trắng đến bưu điện Định Quán (giáp xã Phú Lợi)	4.000	600	300	200
2	Đường Hoàng Hoa Thám (từ đường Gia Canh đến hết ranh thị trấn)	600	340	200	120
3	Đường Cách Mạng Tháng Tám (Đoạn từ Nguyễn Trãi đến Hùng Vương)	1.000	500	300	200
4	Đường Nguyễn Văn Linh (Đoạn từ đường Nguyễn Ái Quốc đến Trần Hưng Đạo)	1.500	800	500	200
5	Đường 17 tháng 3	800	450	240	160
6	Đường Trịnh Hoài Đức	600	320	160	120
7	Đường Trần Phú				
	- Đoạn từ Quốc lộ 20 đến ngã 3 Lò gạch	350	160	140	120
	- Đoạn còn lại	250	160	140	120
8	Đường Trạm y tế cũ - Điện lực Định Quán	600	400	240	160
9	Đường Gia Canh				
	- Đoạn từ Quốc lộ 20 đến suối	2.500	600	340	200
	- Đoạn từ suối đến cổng Bệnh viện Đa khoa Định Quán	1.500	600	340	200
10	Đường Thú y				
	- Đoạn từ Quốc lộ 20 vào 500m	850	320	200	120
	- Đoạn còn lại	400	200	150	120
11	Đường Cầu Trắng (đoạn từ Cách Mạng Tháng 8 đến ranh giới xã Ngọc Định)				
	- Đoạn từ Cách Mạng Tháng 8 đến Cổng Lớn	700	320	240	140
	- Đoạn tiếp theo đến ranh giới xã Ngọc Định	400	350	240	120
12	Đường 3 tháng 2 (đường số 4 cũ)				
	- Đoạn từ Trung tâm y tế Huyện Định Quán đến đường Ngô Quyền	1.800	700	450	240
	- Đoạn từ đường Ngô Quyền đến đường Trần Nhân Tông	1.200	700	450	240

Số TT	Tên đường phố	Giá đất 2015 -2019			
		VT1	VT2	VT3	VT4
13	Đường Huỳnh Văn Nghệ	1.500	700	450	240
14	Đường Nguyễn Trãi				
	- Đoạn từ đường Nguyễn Ái Quốc vào đến hết khu phố chợ (Bao gồm các thửa đất trong khu phố chợ)	3.000	700	450	240
	- Đoạn từ khu phố chợ đến Cách Mạng Tháng Tám	2.000	700	450	240
15	Đường Trần Hưng Đạo (đường số 6 cũ)				
	- Đoạn từ Trung tâm dân số KHHGD đến đường Ngô Quyền	1.500	700	450	240
	- Đoạn từ đường Ngô Quyền đến đường Cách Mạng Tháng Tám	1.200	700	450	240
16	Đường Ngô Quyền				
	- Đoạn từ đường Nguyễn Ái Quốc đến đường Trần Hưng Đạo	1.500	700	450	240
	- Đoạn từ đường Trần Hưng Đạo đến Cách Mạng Tháng Tám	1.000	700	450	240
17	Đường Trần Nhân Tông				
	- Đoạn từ đường Nguyễn Trãi đến đường Trần Hưng Đạo	1.200	700	450	240
	- Đoạn từ đường Trần Hưng Đạo đến hết đường	1.000	700	450	240
18	Đường Nguyễn ái Quốc - từ suối Cầu Trắng đến đường Nguyễn Văn Linh	3.000	700	450	240
19	Đường Thanh Tùng (đoạn từ Quốc lộ 20 đến hết ranh giới thị trấn Định Quán	220	160	140	120
20	Đường Lê Lai	1.200	700	500	200
21	Đường Lê Lợi	1.200	700	500	200
22	Đường Chu Văn An	1.000	700	450	240
23	Đường Mạc Đĩnh Chi	1.000	700	450	240
24	Đường Nguyễn Du	1.000	700	450	240
25	Đường Lý Thường Kiệt	1.000	700	450	240
26	Đường Ngô Thời Nhiệm	1.000	700	450	240
27	Đường Phạm Ngũ Lão	1.000	700	450	240
28	Đường Nguyễn Chí Thanh	600	340	200	160
29	Đường Liên xã Phú Lợi - Thị trấn Định Quán (Nối từ trường mầm non Hoa Hồng đến ranh giới xã Phú Lợi)	450	300	240	160

Số TT	Tên đường phố	Giá đất 2015 -2019			
		VT1	VT2	VT3	VT4
VII	THI TRÁN TÂN PHÚ				
1	Quốc lộ 20				
	- Đoạn từ giáp ranh huyện Định Quán đến hết Trường tiểu học Nguyễn Thị Định cơ sở 2	800	260	200	130
	- Đoạn từ Trường tiểu học Nguyễn Thị Định cơ sở 2 đến hết cây xăng (thuộc khu 2)	1.200	260	200	130
	- Đoạn từ cây xăng (thuộc khu 2) đến đường Nguyễn Văn Linh	1.500	280	210	140
	- Đoạn từ đường Nguyễn Văn Linh đến đường Tà Lài	2.000	280	210	140
	- Đoạn từ đường Tà Lài đến Chi Cục Thuế huyện Tân Phú	2.500	280	210	140
	- Đoạn từ chi Cục Thuế huyện Tân Phú đến đường Phạm Ngọc Thạch	2.200	280	210	140
	- Đoạn từ đường Phạm Ngọc Thạch đến hết ranh TT Tân Phú	1.600	280	210	140
2	Đường Lê Quý Đôn	350	200	150	120
3	Đường Lương Thế Vinh (đường Trường Dân tộc nội trú cũ)	750	310	230	150
4	Đường Nguyễn Đình Chiểu	400	200	150	120
5	Đường Nguyễn Hữu Cảnh				
	- Đoạn từ ranh giới xã Phú Xuân đến giáp trường THCS Quang Trung	700	500	350	250
	- Đoạn từ trường THCS Quang Trung đến hết ranh Trường dân tộc nội trú	900	300	190	140
	- Đoạn từ Trường dân tộc nội trú cũ đến đường Tà Lài	1.000	400	200	140
6	Đường Nguyễn Tất Thành				
	- Đoạn từ Bệnh viện Đa khoa Tân Phú đến ngã tư Tà Lài	1.000	300	190	140
	- Đoạn từ ngã tư Tà Lài đến hết bến xe Tân Phú	1.500	800	600	400
7	Đường Nguyễn Thị Định	350	200	150	120
8	Đường Nguyễn Thượng Hiền	350	200	150	120
9	Đường Nguyễn Văn Linh	2.000	800	520	350
10	Đường Nguyễn Văn Trỗi (nối đường Nguyễn Hữu Cảnh và đường Nguyễn Tất Thành (B7A10))	350	200	150	120
11	Đường Phạm Ngọc Thạch	1.000	400	300	200

Số TT	Tên đường phố	Giá đất 2015 -2019			
		VT1	VT2	VT3	VT4
12	Đường Trịnh Hoài Đức (nối đường Nguyễn Tất Thành và Quốc lộ 20)	350	200	150	120
13	Đường Trương Công Định	450	250	190	130
14	Đường Võ Thị Sáu (nối đường Nguyễn Hữu Cảnh và Nguyễn Tất Thành (B7A10))	350	200	150	120
15	Đường Tà Lài				
	- Đoạn từ Quốc lộ 20 đến đường Nguyễn Hữu Cảnh	1.500	750	300	150
	- Đoạn từ đường Nguyễn Hữu Cảnh đến đường vào khu công nghiệp	1.000	400	200	120
	- Đoạn từ đường vào khu công nghiệp đến ranh giới xã Phú Lộc	700	200	150	120
16	Đường Trà Cỏ				
	- Đoạn từ Quốc lộ 20 đến đường vào chợ Trà Cỏ	1.000	400	300	200
	- Đoạn từ đường vào chợ Trà Cỏ đến giáp ranh xã Trà Cỏ	700	300	250	200
17	Đường nội ô khu 6	360	200	150	120
18	Đường vào khu công nghiệp	800	600	400	200
19	Đường Chu Văn An	2.000	280	210	140
20	Đường Hùng Vương	1.000	400	300	200
21	Đường Phú Thanh - Trà Cỏ	350	200	150	120
22	Các đường còn lại	350	200	150	120
VIII	THỊ TRẤN VĨNH AN				
1	Tỉnh lộ 768				
	Đoạn từ giáp xã Trị An đến trường tiểu học Cây Gáo B - phân hiệu 2 (khu phố 4)	600	340	260	170
	Đoạn từ trường tiểu học Cây Gáo B- phân hiệu 2 (khu phố 4) đến trường tiểu học Cây Gáo B- phân hiệu 1 (khu phố 3)	800	340	260	170
2	Đường Lạc Long Quân (ĐT768 -Đoạn từ trường tiểu học Cây Gáo B (khu phố 3) đến ngã tư bệnh viện)				
	Đoạn từ trường tiểu học Cây Gáo B - phân hiệu 1 (khu phố 3) đến ngã ba đường Kho Mìn	900	500	380	250
	Đoạn từ ngã ba đường Kho Mìn đến đường Quang Trung	1.100	500	380	250
3	Đường Phan Chu Trinh (ĐT768 -Đoạn từ ngã tư bệnh viện đến ngã ba điện lực)	900	500	380	250

Số TT	Tên đường phố	Giá đất 2015 -2019			
		VT1	VT2	VT3	VT4
4	Tỉnh lộ 767				
	- Đoạn từ ranh xã Vĩnh Tân đến cầu Bà Me	1.000	500	370	250
	- Đoạn từ cầu Bà Me đến ngã ba đường Hồ Xuân Hương	1.400	750	500	280
	- Đoạn từ cầu Đồng Nai (cầu Cứng) đến cầu Chiến khu D	250	160	140	120
5	Đường Nguyễn Tất Thành (ĐT767)				
	- Đoạn từ ngã ba đường Hồ Xuân Hương đến cầu Vĩnh An	1.600	750	500	280
	- Đoạn từ cầu Vĩnh An đến ngã ba huyện	3.000	1.000	750	350
	- Đoạn từ ngã ba huyện đến giáp đường Lê Đại Hành	2.200	800	600	300
	- Đoạn từ giáp đường Lê Đại Hành đến ngã tư đập tràn	1.800	800	600	300
6	Đường Quang Trung				
	- Đoạn từ ngã ba huyện đến hết trường THPT Trị An	2.200	800	600	300
	- Đoạn từ trường THPT Trị An đến cầu Đồng Nai (cầu Cứng)	2.000	800	600	300
	- Đoạn từ đường Tôn Đức Thắng đến suối Hồ Đồng Lớn	650	400	250	200
7	Đường Lê Đại Hành	1.200	800	500	300
8	Đường Tôn Đức Thắng (ĐT762 -Đoạn từ ngã ba điện lực đến Tỉnh lộ 762)	900	600	360	200
9	Tỉnh lộ 762 (từ Đường Tôn Đức Thắng đến ranh giới huyện Trảng Bom)	750	450	350	200
10	Đường Hồ Xuân Hương	800	550	350	280
11	Đường Đoàn Thị Điểm				
	- Đoạn từ đường Nguyễn Tất Thành đến ngã ba đường đi KP2	750	500	350	280
	- Đoạn từ Tỉnh lộ 762 vào 800m	500	400	300	200
12	Đường Bà Huyện Thanh Quan	1.000	750	350	250
13	Đường Chu Văn An	1.000	750	350	250
14	Đường Ngô Quyền	850	600	350	250
15	Đường Hùng Vương	850	600	350	250
16	Đường Nguyễn Trung Trực	850	600	350	250
17	Đường Hoàng Văn Thụ	800	500	300	200

Số TT	Tên đường phố	Giá đất 2015 -2019			
		VT1	VT2	VT3	VT4
18	Đường Phan Đình Phùng	700	300	220	150
19	Đường Lý Thái Tổ	600	360	200	150
20	Đường Lê Duẩn	500	380	250	150
21	Đường Võ Văn Tần	600	360	200	150
22	Đường Hồ Biểu Chánh	800	600	300	200
23	Đường Trần Hữu Trang	800	600	300	200
24	Hương lộ 24	500	400	300	200
25	Đường trung tâm KP2 (từ ngã tư chùa Vĩnh An đến đường Nguyễn Trung Trực)	850	600	350	250
26	Đường Kho Mìn (từ đường Lạc Long Quân đến Kho Mìn)	550	400	300	200
27	Các đường còn lại thuộc thị trấn Vĩnh An	700	400	300	200

**TM. ỦY BAN NHÂN DÂN
KT. CHỦ TỊCH
PHÓ CHỦ TỊCH**



Nguyễn Quốc Hùng

PHỤ LỤC VII

BẢNG GIÁ ĐẤT Ở TẠI NÔNG THÔN

(Ban hành kèm theo Quyết định số 7.8/2016/QĐ-UBND ngày 28/12/2016
của UBND tỉnh Đồng Nai)

ĐVT: 1.000 đồng/m²

Số TT	Tên đường giao thông chính	Giá đất 2015 -2019			
		VT1	VT2	VT3	VT4
I	THÀNH PHỐ BIÊN HÒA				
1	Nguyễn Ái Quốc (đoạn giáp tỉnh Bình Dương đến cầu Hóa An)	6.000	2.000	1.500	1.000
2	Nguyễn Tri Phương (từ cầu Rạch Cát đến cầu Ghềnh)	4.000	1.400	1.100	800
3	Nguyễn Văn Lung	3.000	1.200	1.000	800
4	Đặng Đại Độ (Đoạn từ đường Nguyễn Tri Phương đến hết đường nhựa lớn (chiều dài 630m giáp bờ sông))	3.000	1.200	1.000	800
5	Đỗ Văn Thi	5.500	1.800	1.400	1.000
6	Đặng Văn Tron				
	- Đoạn từ đường Đỗ Văn Thi đến đường rẽ lên cầu Bửu Hòa	6.000	2.000	1.500	1.000
	- Đoạn tiếp theo tới sông Cái	5.000	1.800	1.300	1.000
7	Đường Hoàng Minh Chánh				
	- Đoạn từ Nguyễn Ái Quốc đến đường Bùi Hữu Nghĩa (Đường Hoàng Minh Chánh cũ)	4.000	1.400	1.100	800
	- Đoạn từ đường Nguyễn Ái Quốc đến Nghĩa trang Sùng Chính Phước Kiến (dự án đường Hoàng Minh Chánh nối dài)	3.500	1.400	1.100	800
8	Đường Nguyễn Thị Tôn	5.000	1.600	1.200	900
9	Đường Bùi Hữu Nghĩa				
	- Đoạn từ đường Nguyễn Thị Tôn đến đường Huỳnh Mẫn Đạt	6.000	2.000	1.500	1.000
	- Đoạn từ đường Huỳnh Mẫn Đạt đến cầu Rạch Sỏi	5.000	1.600	1.200	800
	- Đoạn từ cầu Rạch Sỏi đến cầu Ông Tiếp	4.000	1.400	1.100	800
10	Phạm Văn Diêu	3.000	1.400	1.100	800
11	Quốc lộ 51				
	- Đoạn từ cầu Đen đến đường Nguyễn Trung Trực	7.000	2.800	1.760	960
	- Đoạn từ đường Nguyễn Trung Trực đến cầu Sông Buông	4.000	1.500	1.200	670
	- Đoạn từ cầu Sông Buông đến hết ranh giới xã Phước Tân	3.000	1.200	860	480

Số TT	Tên đường giao thông chính	Giá đất 2015 -2019			
		VT1	VT2	VT3	VT4
	- Đoạn từ ranh giới xã Phước Tân đến đường Phùng Hưng	2.500	1.200	800	450
	- Đoạn từ đường Phùng Hưng đến giáp trường Quân Khuyến	2.100	720	540	360
	- Đoạn từ trường Quân Khuyến đến ranh giới xã Tam Phước và xã An Phước	2.000	680	510	340
12	Đường Ngô Quyền từ QL51 đến cầu An Hòa (Hương lộ xã An Hòa cũ)	3.000	1.750	1.000	550
13	Hương lộ 2				
	- Đoạn từ cầu Sắt đến cầu cây Ngã	500	280	210	140
	- Đoạn từ cầu cây Ngã đến cầu Vấp	450	270	200	140
	- Đoạn còn lại	400	270	200	140
14	Đường Đinh Quang Ân (đường Tân Cang cũ)				
	- Đoạn từ Quốc lộ 51 đến Chùa Viên Thông	2.000	1.000	750	430
	- Đoạn từ Chùa Viên Thông đến đường Võ Nguyên Giáp	1.500	850	640	430
15	Đường Phùng Hưng (từ QL51 đến giáp ranh huyện Trảng Bom)	2.500	1.200	800	450
16	Đường Dương Diên Nghệ (Hương lộ 21 đoạn qua xã Tam Phước cũ)	1.000	600	400	300
17	Đường Bùi Văn Hòa (qua xã: Phước Tân, An Hòa)	8.000	3.200	2.500	1.800
18	Đường Huỳnh Mẫn Đạt (đường Vào Mỏ đá BBCC cũ)	4.000	1.400	1.000	800
19	Đường Chu Mạnh Trinh (đường vào Nghĩa trang Biên Hòa mới)	1.200	800	500	350
20	Đường Nguyễn Văn Tò - Đoạn qua xã An Hòa	3.000	1.700	1.000	550
21	Đường Nguyễn Thiện Thuật	3.000	1.700	1.000	550
22	Đường Nguyễn Trung Trực	3.000	1.200	850	550
23	Đường Nguyễn Hoàng	2.000	900	650	450
24	Đường Hà Nam	1.000	720	360	290
25	Đường Nguyễn Khắc Hiếu	1.200	850	550	350
26	Đường Hàm Nghi	1.000	720	360	290
27	Đường Lý Nhân Tông	1.000	520	390	260
28	Đường Hồ Văn Huê	1.500	850	640	430
29	Đường Nam Cao	1.400	850	640	430
30	Đường Thành Thái	750	520	390	260
31	Đường Trương Hán Siêu	1.400	850	640	430
32	Đường Hoàng Đình Cật	1.400	850	640	430
33	Đường nối từ đường Đặng Văn Tron đến cầu Bửu Hòa	5.000	1.600	1.200	1.000
34	Đường Võ Nguyên Giáp (đường Quốc lộ 1 tránh TP. Biên Hòa)				
	- Đoạn từ Quốc lộ 51 đến đường Chu Mạnh Trinh	6.000	2.000	1.200	900

Số TT	Tên đường giao thông chính	Giá đất 2015 -2019			
		VT1	VT2	VT3	VT4
	- Đoạn đường Chu Mạnh Trinh đến hết ranh giới xã Phước Tân	2.500	1.500	1.000	800
35	Đường Phước Tân - Giang Điền	700	500	350	250
II	HUYỆN LONG THÀNH				
1	Quốc lộ 51				
	Đoạn từ ngã 3 đường Phùng Hưng đến trường Quân Khuyển (qua xã An Phước)	2.100	800	750	400
	Đoạn từ trường Quân Khuyển đến Mũi Tàu	1.500	800	750	400
	Quốc lộ 51A từ Mũi Tàu đến giáp thị trấn Long Thành	2.900	800	750	400
	Quốc lộ 51B qua xã Long Đức (từ Mũi Tàu đến giáp thị trấn Long Thành)	1.800	800	750	400
	Quốc lộ 51B qua xã Lộc An	1.500	800	750	400
	Đoạn giáp thị trấn Long Thành đến ngã ba đường vào ấp An Lâm	1.800	800	510	340
	Đoạn từ ngã ba đường vào ấp An Lâm đến cầu Suối Cà	1.500	800	500	340
	Đoạn từ cầu Suối Cà đến giáp UBND xã Long Phước	1.100	800	450	340
	Đoạn từ UBND xã Long Phước đến giáp chùa Pháp Hưng	1.500	700	450	340
	Đoạn từ chùa Pháp Hưng đến ranh xã Phước Thái - Long Phước	1.100	700	450	340
	Đoạn từ ranh xã Phước Thái - Long Phước đến cầu Thái Thiện	1.500	700	450	340
	Đoạn từ cầu Thái Thiện đến giáp huyện Tân Thành	1.700	700	450	340
2	Hương lộ 2 đoạn qua xã Tam An	800	500	400	300
3	Đường Phùng Hưng (từ Quốc lộ 51 đến giáp ranh huyện Trảng Bom)	2.500	1.000	700	400
4	Hương lộ 21				
	Đoạn qua xã An Phước	1.200	750	600	400
	Đoạn qua xã Tam An	1.000	700	500	300
5	Tỉnh lộ 769				
	Đoạn từ đường Trường Trinh đến ranh xã Lộc An - Bình Sơn	1.500	700	500	400
	Đoạn qua xã Bình Sơn	1.600	640	480	320
	Đoạn qua xã Bình An (từ ranh xã Bình Sơn-Bình An đến giáp UBND xã Bình An)	1.000	600	350	200
	Đoạn qua xã Bình An (từ UBND xã đến cầu An Viễn)	1.100	600	350	200
	Đoạn qua xã Bình An (từ cầu An Viễn đến giáp trường tiểu học Bình An)	900	600	350	200

Số TT	Tên đường giao thông chính	Giá đất 2015 -2019			
		VT1	VT2	VT3	VT4
	Đoạn qua xã Bình An (từ trường tiểu học Bình An đến giáp huyện Thống Nhất)	1.100	600	350	200
6	Hương lộ 10				
	Đoạn từ Tỉnh lộ 769 đến hết ranh giới nông trường cao su Bình Sơn	700	500	250	200
	Đoạn từ ranh giới nông trường cao su Bình Sơn đến hết ranh giới xã Suối Trầu	600	500	250	200
	Đoạn qua xã Cẩm Đường (từ giáp ranh xã Suối Trầu đến giáp ranh huyện Cẩm Mỹ)	800	400	220	160
7	Đường 25B (qua xã Long An)	2.300	700	500	340
8	Đường vào cụm công nghiệp Bình Sơn	1.600	640	480	320
9	Đường Tôn Đức Thắng (TL25B)	2.400	700	500	400
10	Hương lộ 12 (Bà Kỳ, từ Quốc lộ 51 đến giáp huyện Nhơn Trạch)	1.000	600	400	340
11	Đường vào UBND xã Phước Bình				
	Đoạn từ Quốc lộ 51 đến khu tái định cư	1.200	600	400	340
	Đoạn tiếp theo đến hết ranh xã Phước Bình	900	500	300	200
12	Đường vào UBND xã Bàu Cạn	-	-	-	-
	Đoạn từ Quốc lộ 51 đến giáp chùa Long Phước Thọ	1.200	600	450	340
	Đoạn tiếp theo đến đầu ranh giới xã Long Phước - Bàu Cạn (thuộc xã Long Phước)	1.000	600	450	340
	Đoạn từ đầu ranh giới xã Long Phước - Bàu Cạn đến cầu Bán Cù (thuộc xã Bàu Cạn)	1.200	600	400	300
	Đoạn từ cầu Bán Cù đến hết ranh giới xã Bàu Cạn	900	500	350	250
13	Đường vào UBND xã Tân Hiệp				
	Đoạn từ Quốc lộ 51 đến cầu suối 1	1.200	600	400	300
	Đoạn tiếp theo đến hết ranh giới xã	1.000	550	300	200
14	Đường nhựa xã Phước Bình giáp huyện Tân Thành	1.000	500	400	340
15	Đường Vũ Hồng Phô	1.400	700	500	400
16	Đường Bung Môn qua xã Long An (từ Quốc lộ 51 đến Tỉnh lộ 769)	1.300	600	500	340
17	Đường Nguyễn Hải (đoạn từ ngã 3 Phước Nguyên đến ranh TT.Long Thành)	1.200	750	500	400
18	Đường Cầu Xéo - Lộc An (từ giáp ranh thị trấn Long Thành qua chùa Liên Trì đến TL769)	1.200	700	500	400
19	Đường liên ấp 7 - ấp 8 (Từ QL51 đến Đường Phùng Hưng - xã An Phước)	1.200	700	500	400
20	Đường khu công nghiệp Long Đức (Từ QL 51 đến ranh khu công nghiệp Long Đức - xã An phước)	1.500	750	500	400
21	Đường vào khu dân cư Suối Suýt (Ngã ba Suối Quýt đến giáp ranh Hồ Cầu Mới - xã Cẩm Đường)	500	300	220	160

Số TT	Tên đường giao thông chính	Giá đất 2015 -2019			
		VT1	VT2	VT3	VT4
22	Đường liên xã An Phước - Tam An	1.200	750	500	400
23	Đường liên xã Long Đức - Lộc An đoạn qua xã Long Đức (từ UBND xã Long Đức qua nhà máy mù cao su Long Thành đến đường Lê Quang Định giáp thị trấn Long Thành)	1.200	600	500	400
24	Đường liên xã Long Đức - Lộc An đoạn qua xã Long Đức (từ nhà máy mù cao su đến giáp ranh xã Lộc An)	900	600	500	400
25	Đường liên xã Long Đức - Lộc An đoạn qua xã Lộc An (từ TL769 đến giáp ranh xã Long Đức)	900	600	500	400
26	Đường Trần Văn Ôn	1.400	700	500	400
27	Đường vào khu khai thác đá xã Long An (từ QL51 vào 3 km)	1.200	500	400	340
28	Đường Nguyễn Hải (đoạn ranh xã An Phước - thị trấn Long Thành)	1.400	600	500	400
29	Đường Trần Nhân Tông (đoạn ranh Lộc An - TT.Long Thành)	1.400	700	500	400
30	Đường Lê Quang Định (đoạn ranh Long Đức - TT.Long Thành)	1.600	800	500	400
31	Đường Võ Thị Sáu đoạn ranh Long Đức - Thị trấn Long Thành (từ QL51A đến đường liên xã: Long Đức-Lộc An)	2.000	800	600	400
32	Đường Ngô Hà Thành (đoạn ranh Long An - TT.Long Thành)	1.400	700	500	340
33	Đường Hai Bà Trưng (đoạn qua xã Lộc An)	3.200	1.300	1.000	600
34	Đường Trần Quang Diệu (từ ranh giới thị trấn đến Quốc lộ 51 thuộc xã Long An)	1.000	800	750	400
35	Đường Sân bóng khu 15 đến hết đoạn đường Ráp thuộc xã Long Đức	900	600	500	400
III	HUYỆN NHƠN TRẠCH				
1	Lê Hồng Phong (đường số 1 cũ)	1.100	640	480	320
2	Nguyễn Hữu Cảnh (đường số 2 cũ)				
	- Đoạn qua xã Long Tân, Phú Hội	1.300	570	430	290
	- Đoạn qua xã Vĩnh Thanh	1.100	560	420	280
3	Tôn Đức Thắng (đường 25B cũ)				
	- Đoạn qua xã Hiệp Phước	2.500	760	570	380
	- Đoạn qua xã Long Tân, Phước Thiên, Phú Hội, Phú Thạnh	2.100	760	570	380
4	Hùng Vương (HL 19 cũ)				
	- Đoạn qua xã Hiệp Phước từ ngã 3 Phước Thiên đến Cầu Mạch Bà	2.400	1.000	800	500
	- Đoạn qua xã Hiệp Phước từ cầu Mạch Bà đến giáp xã Long Thọ	2.200	900	700	450
	- Đoạn qua xã Long Thọ, Phước An	2.000	900	700	450

Số TT	Tên đường giao thông chính	Giá đất 2015 -2019			
		VT1	VT2	VT3	VT4
	- Đoạn qua xã Vĩnh Thanh, Phú Đông	1.800	800	600	400
	- Đoạn qua xã Đại Phước	2.500	900	700	450
5	Lý Thái Tổ (TL 769 cũ)				
	- Đoạn từ giáp ranh thị trấn Long Thành đến UBND xã Phước Thiện	2.300	900	570	380
	- Đoạn từ UBND xã Phước Thiện đến qua ngã 3 Bến Cam xã Phước Thiện 130m	3.200	1.000	570	380
	- Đoạn từ đoạn qua ngã 3 Bến Cam xã Phước Thiện 130m đến nhà máy nước Formosa	2.300	900	570	380
	- Đoạn từ nhà máy nước Formosa đến đường Quách Thị Trang (ngã 3 Bến Cát cũ)	2.000	700	500	330
	- Đoạn đường 769 cũ từ đường Quách Thị Trang đến thành Tuy Hạ	1.500	700	500	330
	- Đoạn từ đường Quách Thị Trang đến đường Trần Văn Trà	1.700	700	500	330
	- Đoạn từ đường Trần Văn Trà đến đường vào khu TĐC Đại Lộc 1	3.200	950	700	500
	- Đoạn từ đường vào khu TĐC Đại Lộc 1 đến phà Cát Lái	3.000	950	750	500
6	Quách Thị Trang	1.800	660	500	330
7	Trần Văn Trà	2.400	950	750	500
8	Trần Nam Trung (đường dốc 30 cũ)	1.300	650	500	350
9	Phạm Thái Bường (Đường vào UBND xã Phước Khánh cũ)				
	- Đoạn từ HL19 đến giáp đường đê Ông Kèo	1.400	800	600	400
	- Đoạn từ ngã tư đường đê Ông Kèo đến chân cầu chợ Phước Khánh	2.000	800	600	400
10	Trần Phú (đường 319B cũ)				
	- Đoạn qua xã Phước Thiện từ ngã 3 Bến Cam đến công ty Kim Phong	2.500	950	650	420
	- Đoạn qua xã Phước Thiện từ công ty Kim Phong đến hết ranh giới xã Phước Thiện	2.200	850	650	420
	- Đoạn qua xã Hiệp Phước, Long Thọ, Phước An	1.500	600	460	300
11	Đường Cây Dầu	1.100	550	400	300
12	Huỳnh Văn Lũy (đường vào UBND xã Phú Đông cũ)	1.100	550	400	300
13	Lý Tự Trọng (đường Đôn cũ thuộc xã Long Tân)	1.000	500	380	250
14	Đào Thị Phấn (đường chắn nước cũ)	1.100	550	450	300
15	Nguyễn Văn Ký (HL 12 cũ)	1.100	500	400	260
16	Đường đê Ông Kèo				
	- Đoạn qua xã Vĩnh Thanh, Phước Khánh, Phú Đông)	850	550	430	300

Số TT	Tên đường giao thông chính	Giá đất 2015 -2019			
		VT1	VT2	VT3	VT4
	- Đoạn qua xã Phú Hữu (từ ngã 3 đường Lý Thái Tổ đến ngã 3 thánh thất Phú Hữu)	1.000	550	430	300
17	Võ Thị Sáu (Đường Giồng Ông Đông cũ)	950	470	360	240
18	Đường ấp 3 xã Phước Khánh	700	390	290	200
19	Nguyễn Ai Quốc (đường 25C cũ)	1.600	650	480	330
20	Đường xã Long Tân (Đường Miếu)	1.000	500	380	250
21	Nguyễn Văn Cừ _ Đường từ đường 319B đến Hương lộ 19 (xã Phước An)	1.400	680	500	350
22	Đường Nguyễn Văn Trị (Đường Công Đỏ cũ)	900	450	350	250
23	Đường Võ Văn Tần (đường Long Thọ 1)	1.200	650	500	380
24	Đường Hà Huy Tập (đường Vĩnh Cửu cũ)	900	450	350	250
25	Đường Huỳnh Thúc Kháng (đường D9)				
	- Đoạn 500m nhựa	1.000	800	500	380
	- Đoạn còn lại	950	750	500	380
26	Đường Nguyễn Thị Chơn (đường vào trường THCS Phước An)				
	- Đoạn từ Đường Hùng Vương đến trường THCS Phước An	1.000	800	500	380
	- Đoạn còn lại	950	750	500	380
27	Đường Huỳnh Văn Nghệ (đường số 3 khu dân cư Hiệp Phước)	800	600	400	250
28	Đường Nguyễn Bình Khiêm (đường vào trường Kỹ thuật công nghiệp)	600	450	300	250
29	Đường Trần Văn Ôn (đường từ trường mẫu giáo Hoa sen đến trường THCS Long Tân)				
	- Đoạn từ đường Tôn Đức Thắng đến đường Nguyễn Kim Quy	1.000	600	400	250
	- Đoạn còn lại	900	550	350	250
30	Đường Nguyễn Thị Nhật (đường dốc nhà thờ Phú Hội)	1.000	550	350	250
31	Đường vào Cù Lao Ông Cồn	600	450	300	250
32	Phạm Văn Xô (Đường bên hông trường THPT và THCS Phước Thiện)	900	570	400	360
33	Đường Võ Bền Sản (Đường bên hông TTVH xã)	1.000	480	350	260
34	Đường Bến Chùa (đối diện trạm y tế)	760	555	320	250
35	Đường ranh ấp Bến Sản-Bến Cam (đối diện trạm y tế)	760	555	320	250
36	Đường ranh ấp Trầu-Bến Sản	760	470	300	250
37	Đường vào công ty Hương Nga (đường cặp hông sân banh và bưu điện xã Phước Thiện)	800	570	400	360
38	Đường Nguyễn Kim Quy	760	570	380	290
39	Đường Ngô Gia Tự	760	570	380	290
40	Đường Lê Đức Thọ	760	570	380	290
41	Đường Thích Quảng Đức	760	570	380	290

Số TT	Tên đường giao thông chính	Giá đất 2015 -2019			
		VT1	VT2	VT3	VT4
42	Đường Vũ Hồng Phô	760	570	380	290
43	Đường Phạm Văn Thuận	760	570	380	290
44	Đường 28 tháng 4	760	570	380	290
45	Đường Hồ Tùng Mậu	760	570	380	290
46	Đường Phan Đăng Lưu	760	570	380	290
47	Đường Hoàng Văn Thụ	760	570	380	290
48	Đường Nguyễn Văn Trỗi	760	570	380	290
49	Đường Phạm Ngọc Thạch	760	570	380	290
50	Đường Nguyễn An Ninh	760	570	380	290
51	Đường Hoàng Minh Châu	760	570	380	290
52	Đường Nguyễn Hữu Thọ	760	570	380	290
53	Đường Trần Đại Nghĩa	760	570	380	290
54	Đường từ Lý Thái Tổ đến ranh khu công nghiệp (Phước Thiện)	900	570	380	290
55	Đường ranh Phước Thiện - Hiệp Phước	1.000	580	400	300
56	Đường trường Mẫu giáo Hiệp Phước	1.000	580	400	300
57	Đường trường THCS Hiệp Phước	1.000	580	400	300
58	Đường Cây me (xã Hiệp Phước)	1.000	580	400	300
59	Đường Công Văn hóa ấp 3 (xã Hiệp Phước)	1.000	580	400	300
60	Đường Công Văn hóa ấp 4 (xã Hiệp Phước)	1.000	580	400	300
61	Đường Miếu bà Lân Cai Vạn (Xã Long Thọ)	1.000	580	400	300
62	Đường Rạch Mới (xã Phước An)	1.000	580	400	300
63	Đường lên Đình Phú Mỹ 2 (xã Phú Hội)	1.000	580	400	300
64	Đường Bờ (xã Phú Hội)	1.000	580	400	300
65	Đường bổ sung tại ấp Long Hiệu xã Long Tân	1.000	580	400	300
66	Đường Kim Đông (đường vào trường THCS Long Tân)	1.000	580	400	300
67	Đường vào trường THCS Phước Khánh	1.000	550	400	300
68	Đường vào bên đò Phước Khánh	1.100	550	400	300
69	Đường trường MG Phước Khánh	1.000	550	400	300
70	Đường Phan Văn Đáng	1.000	580	400	300
71	Đường Dương Văn Thi (đoạn từ đường Lý Thái Tổ đến đường Phan Văn Trị) (xã Phú Hữu)	1.000	750	600	500
72	Đường Vàm Ô (đoạn từ đường Lý Thái Tổ đến đường Phan Văn Trị) (xã Đại Phước)	1.000	750	600	500
73	Đường Chòm Dầu (xã Đại Phước)	1.000	700	600	500
74	Đường vào trường THCS Đại Phước (xã Đại Phước)	1.000	700	600	500
75	Đường Nguyễn Văn Trị đến đường Hùng Vương (xã Đại Phước)	1.200	700	600	500
76	Đường ranh xã Phú Đông - Đại Phước (đường Vườn Chuối)	1.100	700	600	500

Số TT	Tên đường giao thông chính	Giá đất 2015 -2019			
		VT1	VT2	VT3	VT4
77	Đường từ Hùng Vương đến Lý Thái Tổ (đường Cộng Đồng) (xã Đại Phước)	1.000	700	600	500
78	Đường vào khu tái định cư Phước Khánh (xã Phước Khánh)	1.000	800	500	400
79	Đường ranh xã Phú Đông-Vĩnh Thanh (đường con Gà Vàng)	1.100	600	500	350
80	Đường ấp Hòa Bình (xã Vĩnh Thanh)	1.100	600	500	350
81	Đường đê xã Long Thọ (nối từ Khu Công nghiệp 6 đến ranh giới huyện Long Thành) (xã Long Thọ)	1.000	500	400	260
82	Đường vào giáo xứ Tân Tường (xã Long Tân)	1.000	500	450	330
83	Đường vào sân bóng Phú Thạnh (xã Phú Thạnh)	1.100	500	450	330
IV	THỊ XÃ LONG KHÁNH				
1	Đường Quốc lộ 1				
	- Đoạn từ ranh huyện Thống Nhất đến đường vào nhà thờ Cáp Rang	2.000	450	340	220
	- Đoạn từ ngã ba Tân Phong đến trạm dừng chân Huy Hoàng	2.000	450	340	220
	- Đoạn từ trạm dừng chân Huy Hoàng đến giáp xã Xuân Định	1.400	450	340	220
2	Đường 21 Tháng 4 (Quốc lộ 1A - đoạn từ đường vào nhà thờ Cáp Rang đến giáp ngã ba Tân Phong)				
	- Đoạn từ đường vào nhà thờ Cáp Rang đến giáp đường Suối Tre - Bình Lộc	2.000	450	340	220
	- Đoạn từ đường Suối Tre - Bình Lộc đến giáp phường Xuân Bình	3.000	500	380	250
	- Đoạn từ giáp phường Phú Bình đến giáp ngã ba Tân Phong	2.000	600	340	220
3	Đường Quốc lộ 56				
	- Đoạn từ ngã ba Tân Phong đến giáp xã Hàng Gòn	2.000	450	340	220
	- Đoạn qua xã Hàng Gòn	700	220	170	110
4	Đường Duy Tân				
	- Đoạn từ đường Ngô Quyền đến giáp ngã ba ông Phúc	1.200	400	300	200
	- Đoạn từ ngã ba ông Phúc đến giáp cầu 4 thước	700	200	150	100
5	Đường Lê A				
	- Đoạn từ đường 21 tháng 4 đến giáp ranh Khu công nghiệp	800	260	200	130
	- Đoạn tiếp theo đến giáp cầu Bình Lộc	600	260	200	130
	- Đoạn từ cầu Bình Lộc đến giáp ngã ba đài tưởng niệm	450	230	180	120

Số TT	Tên đường giao thông chính	Giá đất 2015 -2019			
		VT1	VT2	VT3	VT4
	- Đoạn từ ngã ba đài tưởng niệm đến giáp UBND xã Bình Lộc	300	170	130	110
6	Đường Hồ Thị Hương				
	- Đoạn qua xã Bàu Trâm	1.400	750	550	300
	- Đoạn qua xã Bảo Vinh	2.800	300	200	150
7	Đường Nguyễn Trung Trực (đoạn qua xã Bảo Vinh)	1.500	1.200	800	300
8	Đường từ UBND xã Bình Lộc đến giáp cầu Ấp 3 (tiếp theo đường Lê A đến hết)	300	170	130	110
9	Đường Hàm Nghi (đường Bảo Vinh B)				
	- Đoạn từ ngã ba ông Phúc đến giáp cây xăng Sáu Đông	600	270	200	130
	- Đoạn từ cây xăng Sáu Đông đến giáp UBND xã Bảo Quang	350	170	130	110
10	Đường Nguyễn Văn Trỗi				
	Đoạn từ giáp Nghĩa trang liệt sỹ đến hết khu dân cư ấp Núi đỏ	800	240	180	120
	Đoạn tiếp theo đến đường Bàu Sen	600	240	180	120
11	Đường Bàu Sen (tiếp theo đường Nguyễn Văn Trỗi đến giáp UBND xã Bàu Sen)	600	240	180	120
12	Đường số 1 (từ Quốc lộ 1A, ngã ba An Lộc đến giáp đường sắt)	700	250	180	120
13	Đường Điều Xiển (Bàu Trâm 1)				
	- Đoạn từ đường Ngô Quyền vào 200m	750	240	180	120
	- Đoạn tiếp theo từ trên 200m đến giáp ngã ba đi miếu Bà	600	240	180	120
	- Đoạn còn lại (cách ngã ba đi miếu Bà hướng cầu Hòa Bình 800m)	400	240	180	120
14	Đường Bàu Trâm 1 (tiếp theo đường Điều Xiển đến giáp ranh xã Xuân Phú)				
	- Đoạn tiếp theo đường Điều Xiển đến giáp ngã ba cầu Hòa Bình	350	180	140	110
	- Đoạn từ ngã ba cầu Hòa Bình đến giáp xã Xuân Phú	250	160	130	110
15	Bàu Trâm - Xuân Thọ (đoạn từ ngã ba cầu Hòa Bình đến giáp xã Xuân Thọ huyện Xuân Lộc)	200	150	130	110
16	Đường Hàng Gòn - Xuân Quế				
	- Đoạn từ nhà máy mù đến giáp ngã ba đi Xuân Quế	400	170	130	110
	- Đoạn từ ngã ba đường đi Xuân Quế đến giáp hết xã Hàng Gòn	300	170	130	110
17	Bình Lộc - Tín Nghĩa (từ ngã ba Đài tưởng niệm đến giáp cầu Ba Cao)	400	170	130	110
18	Đường Suối Chôn - Bàu Cối				

Số TT	Tên đường giao thông chính	Giá đất 2015 -2019			
		VT1	VT2	VT3	VT4
	- Đoạn từ khu tái định cư đến giáp ngã ba Suối Chồn	400	170	130	110
	- Đoạn từ ngã ba Suối Chồn đến giáp chùa Quảng Hạnh Tự	350	170	130	110
	- Đoạn từ chùa Quảng Hạnh Tự đến giáp cơ sở Thủ Mây	450	170	130	110
	- Đoạn từ cơ sở Thủ Mây đến giáp xã Xuân Bắc	230	170	130	110
19	Đường Suối Tre - Bình Lộc				
	- Đoạn từ Quốc lộ 1A đến giáp ngã tư trụ sở nông trường	600	340	220	130
	- Đoạn từ ngã tư trụ sở nông trường đến giáp xã Xuân Thiện huyện Thống Nhất	400	170	130	110
20	Đường Lê Hồng Phong (đường Xuân Tân - Xuân Định)	600	340	220	130
21	Đường Bình Lộc - Cây Da (từ đường Lê A đến giáp ranh huyện Xuân Lộc)				
	Đoạn từ đường Lê A đến giáp đường Bình Lộc - Bảo Quang	320	170	130	110
	Đoạn còn lại	300	170	130	110
22	Đường Ngô Quyền (trên địa bàn xã Bảo Vinh, Bàu Trâm)				
	Đoạn từ đường Bảo Vinh - Bảo Quang đến đường vào nghĩa địa Bảo Sơn	1.000	240	180	120
	Đoạn từ đường vào nghĩa địa Bảo Sơn đến đường ray xe lửa	1.200	240	180	120
	Đoạn còn lại	1.000	240	180	120
23	Đường Bảo Vinh - Bảo Quang (tiếp theo đường Ngô Quyền đến giáp ngã ba đường 18 Gia Đình - Bàu Cối)	400	180	130	110
24	Đường Xuân Bình - Xuân Lập (từ giáp ranh phường Xuân Bình đến giáp Bưu điện xã Xuân Lập)				
	- Đoạn từ đường Võ Duy Dương đến đường Võ Văn Tần	600	180	130	110
	- Đoạn từ đường Võ Văn Tần đến đường Bàu Sen đi Xuân Lập	500	180	130	110
	- Đoạn từ đường Bàu Sen đi Xuân Lập đến giáp xã Xuân Lập	400	180	130	110
	- Đoạn qua xã Xuân Lập	500	180	130	110
25	Đường Xuân Lập - Bàu Sen				
	- Đoạn từ đường số 1 vào 500m	400	160	130	110
	- Đoạn tiếp theo đến đường lô 8 đi cầu Be	300	160	130	110
	- Đoạn từ đường lô 8 đi cầu Be đến giáp ấp Đồi Riu xã Hàng Gòn	250	160	130	110

Số TT	Tên đường giao thông chính	Giá đất 2015 -2019			
		VT1	VT2	VT3	VT4
26	Đường Xuân Tân - Hàng Gòn				
	- Đoạn từ Quốc lộ 56 đến giáp cầu thầy Tư	400	180	130	110
	- Đoạn từ cầu thầy Tư đến giáp xã Xuân Quế - Cẩm Mỹ	300	160	130	110
27	Đường Bàu Sen đi Xuân Lập (từ UBND xã Bàu Sen đến giáp đường Xuân Bình - Xuân Lập)	300	160	130	110
28	Đường Bình Lộc - Bảo Quang (từ đường Bình Lộc - Cây Đa đến giáp huyện Xuân Lộc)	250	160	130	110
29	Đường Trần Nhân Tông (Bảo Vinh B - Suối Chồn)	400	180	130	110
30	Đường Thành Thái (Bảo Vinh B - Ruộng Hời)	300	180	130	110
31	Đường Bảo Quang - Bàu Cối (đường 18 Gia Đình - Bàu Cối cũ)				
	- Đoạn từ UBND xã Bảo Quang đến giáp ngã ba tiếp giáp đường Bảo Vinh - Bảo Quang	300	160	130	110
	- Đoạn từ ngã ba tiếp giáp đường Bảo Vinh - Bảo Quang đến giáp đường Suối Chồn - Bàu Cối	250	160	130	110
32	Đường Ruộng Tre - Thọ An (từ đường Bảo Vinh B đến giáp ranh huyện Xuân Lộc)	250	160	130	110
33	Đường Ruộng Tre - Xuân Bắc (từ UBND xã Bảo Quang giáp ranh xã Xuân Bắc huyện Xuân Lộc)	250	160	130	110
34	Đường Bảo Quang - Xuân Bắc (từ UBND xã Bảo Quang đến giáp ranh xã Xuân Bắc)	250	160	130	110
35	Đường Võ Văn Tần	500	380	250	110
36	Đường Võ Duy Dương	1.900	380	250	110
37	Đường Lương Đình Của	1.900	380	250	110
38	Đường Tân Mỹ - Nhân Nghĩa	400	160	130	110
39	Đường từ tổ 31B đi khu Bàu Tra, xã Xuân Tân	250	160	130	110
40	Đường tổ 1 ấp Ruộng Tre (xã Bảo Quang) đi tổ 23 ấp Ruộng Lớn (xã Bảo Vinh)	200	160	130	110
41	Đường vào miếu Bà đoạn từ đường Ngô Quyền đến đường Thành Thái	300	180	130	110
V	HUYỆN XUÂN LỘC				
1	Quốc lộ 1A				
	Xã Xuân Định				
	- Đoạn trung tâm ngã ba (phạm vi 300m)	1.200	260	180	120
	- Các Đoạn còn lại	900	220	170	110
	Xã Bảo Hòa				
	- Đoạn từ giáp ranh xã Xuân Định đến hết giáo xứ Xuân Bình	850	220	170	110
	- Đoạn từ giáp giáo xứ Xuân Bình qua trung tâm xã Bảo Hòa (300m)	1.200	240	180	120
	- Đoạn tiếp theo tới giáp ranh xã Xuân Phú	850	220	170	110

Số TT	Tên đường giao thông chính	Giá đất 2015 -2019			
		VT1	VT2	VT3	VT4
	Xã Xuân Phú				
	- Khu vực chợ Bình Hòa hướng đi Long Khánh 400m, hướng Ông Đồn 200m	800	260	200	130
	- Các Đoạn còn lại	700	260	200	130
	Xã Suối Cát				
	- Khu vực ngã ba suối Cát B20 (phạm vi 200m)	1.500	350	200	150
	- Khu vực ngã ba Bảo Chánh (phạm vi 200m)	1.200	300	180	120
	- Các đoạn còn lại	1.100	280	180	120
	Xã Xuân Hiệp				
	- Đoạn từ giáp ranh thị trấn Gia Ray đến suối (phạm vi 340m)	1.200	350	200	130
	- Đoạn tiếp theo từ suối đến đường Việt Kiều 1	1.000	300	180	120
	- Các Đoạn còn lại	950	300	180	120
	Xã Xuân Tâm				
	- Đoạn từ giáp thị trấn Gia Ray đến hết Đài đức mẹ	800	220	170	110
	- Đoạn từ Đài đức mẹ đến hết Trường Mầm non ấp 6	750	220	170	110
	- Đoạn từ giáp Trường Mầm non ấp 6 đến hết Cây Xăng Phú Thành	550	200	150	100
	- Đoạn từ giáp Cây Xăng Phú Thành đến hết chùa Quảng Long	600	200	150	100
	- Đoạn từ giáp chùa Quảng Long đến Cầu Trắng	1.000	220	160	110
	- Đoạn từ Cầu Trắng đến hết Cây xăng Hưng Thái	700	190	140	100
	- Đoạn từ giáp Cây xăng Hưng Thái đến giáp ranh xã Xuân Hưng	600	180	130	100
	Xã Xuân Hưng				
	- từ giáp ranh xã Xuân Tâm đến hết cây xăng Huy Hoàng	550	180	140	100
	- từ giáp cây xăng Huy Hoàng đến đường Tà Lú + 800m	650	190	140	100
	- từ đường Tà Lú + 800m đến hết Giáo xứ Long Thuận	850	190	140	100
	- từ giáp giáo xứ Long Thuận đến đường vào tịnh xá Ngọc Hưng	700	190	140	100
	- từ đường vào tịnh xá Ngọc Hưng đến giáp xã Xuân Hoà	450	180	140	100
	Xã Xuân Hoà				
	- từ giáp xã Xuân Hưng đến đường Sóc Ba Buông	450	180	140	100
	- từ đường Sóc Ba Buông đến hết Trường Mầm non Xuân Hoà (khu 3)	650	190	140	100
	- từ giáp Trường Mầm non Xuân Hoà (khu 3) đến giáp ranh tỉnh Bình Thuận	450	180	140	100

Số TT	Tên đường giao thông chính	Giá đất 2015 -2019			
		VT1	VT2	VT3	VT4
2	Tỉnh lộ 766				
	Đoạn qua xã Xuân Trường				
	- từ cầu Phước Hưng đến hết chùa Long Quang	700	170	130	90
	- từ giáp chùa Long Quang đến ngã ba Suối Cao	750	170	130	90
	- Từ ngã ba Suối Cao đến đường số 3 ấp Trung Lương	450	170	130	90
	- Các Đoạn còn lại qua xã Xuân Trường	350	150	110	80
	Đoạn qua xã Xuân Thành				
	- Đoạn từ giáp xã Xuân Trường đến Cây xăng số 9 (KM7)	400	150	110	80
	- Đoạn từ Cây xăng số 9 đến Chợ Tân Hữu (KM11)	350	150	110	80
	- Đoạn từ Chợ Tân Hữu đến giáp tỉnh Bình Thuận	400	150	110	80
3	Tỉnh lộ 765				
	- Đoạn từ Quốc lộ 1 vào 300m	1.400	300	250	180
	- Đoạn từ cách Quốc lộ 1 trên 300m đến hết Trường THCS Nguyễn Hiền	1.000	220	160	110
	- Đoạn từ giáp Trường THCS Nguyễn Hiền đến hết Cây Xăng Đình Hường	700	220	160	110
	- Đoạn từ giáp Cây Xăng Đình Hường đến giáp ranh xã Xuân Hiệp	550	210	160	110
	- Các Đoạn còn lại qua xã suối Cát	400	200	150	100
	- Đoạn qua xã Xuân Hiệp	400	200	150	100
	- Đoạn từ trung tâm ngã ba Lang Minh (phạm vi 200m)	700	260	200	130
	- Các Đoạn còn lại thuộc xã Lang Minh	400	200	150	100
4	Tỉnh lộ 763				
	- Đoạn từ Quốc lộ 1A vào 300m	650	200	150	100
	- Đoạn còn lại qua xã Suối Cát	450	200	150	100
	- Đoạn qua xã Xuân Thọ				
	+ Đoạn từ giáp xã Suối Cát đến hết Cây Xăng Tín Nghĩa	600	200	150	100
	+ Khu vực trung tâm xã (từ giáp cây xăng Tín Nghĩa đi Xuân Bắc 400m)	650	200	150	100
	+ Đoạn từ khu vực trung tâm xã đến Cầu Cao	400	150	110	80
	+ Đoạn còn lại xã Xuân Thọ	350	150	110	80
	- Đoạn qua xã Xuân Bắc				
	+ Đoạn trung tâm xã về 2 hướng (phạm vi 300m)	450	170	130	90
	+ từ giáp xã Xuân Thọ đến giáp đoạn trung tâm xã (phạm vi 300m)	400	170	130	90
	+ Đoạn giáp ranh huyện Định Quán	650	200	140	100
	+ Đoạn còn lại xã Xuân Bắc	400	170	130	90

Số TT	Tên đường giao thông chính	Giá đất 2015 -2019			
		VT1	VT2	VT3	VT4
5	Đường Xuân Định - Xuân Bảo (xã Xuân Định, Bảo Hòa)				
	- Đoạn từ ngã ba Xuân Định qua chợ Bảo Định cách ngã ba 200m	900	220	160	110
	- Đoạn từ cách ngã ba Xuân Định 200m đến hết nghĩa địa Bảo Thị	450	160	120	100
	- đường từ giáp Nghĩa địa Bảo Thị đến giáp ranh xã Xuân Bảo	300	150	120	100
6	Đường Bình Tiên Xuân Phú - Xuân Tây (xã Xuân Phú)				
	- Đoạn từ giáp Quốc lộ 1A đến hết nghĩa địa ấp Bình Tân	300	150	110	80
	- Đoạn từ giáp Nghĩa địa ấp Bình Tân đến ngã ba trung tâm cai nghiện	200	130	100	80
	- Đoạn còn lại	250	140	110	80
7	Đường rẽ vào Cọ Dầu ấp 3 xã Xuân Hưng dài 1 km				
	- Từ Quốc lộ 1 vào 300m	350	150	110	80
	- Đoạn còn lại	300	150	110	80
8	Đường Xuân Lộc - Long Khánh				
	- Trung tâm chợ Thọ Lộc phạm vi 200m	500	160	120	80
	- Đoạn ngã tư Bảo Chánh phạm vi 200m	600	160	120	80
	- Đoạn từ giáp Tỉnh lộ 766 đến ngã ba Trung Nghĩa	700	160	120	80
	- Đoạn từ ngã ba Trung Nghĩa đến cầu Gió Bay	400	160	120	80
	- Các Đoạn còn lại qua xã Xuân Thọ	300	120	100	80
	- Đoạn còn lại qua xã Suối Cao	250	120	100	80
9	Đường Xuân Tâm đi Trảng Táo (xã Xuân Tâm)				
	- Đoạn đầu 100m	450	150	110	80
	- Đoạn tiếp theo đến 400m	350	150	110	80
	- Đoạn tiếp theo đến qua nhà máy cồn 200m	300	150	110	80
	- Đoạn còn lại	250	150	100	80
10	Đường Xuân Tâm - Xuân Đông (xã Xuân Tâm)				
	- Đoạn đầu từ QL1A đến VP ấp 5 (ngã 4 đường sau chợ Xuân Đà)	400	210	160	100
	- Đoạn tiếp theo đến hết Kho xưởng (Nguyễn Sáng)	300	170	120	90
	- Đoạn còn lại	300	170	120	90
11	Đường Xuân Trường - Suối Cao				
	- Đoạn trung tâm xã Suối Cao phạm vi 250m	300	150	110	80
	- Đoạn từ TL766 đến ngã 3 đường vào Trại giam Xuân Lộc	200	150	110	80
	- Đoạn từ ngã 3 đường vào Trại giam Xuân Lộc đến giáp xã Suối Cao	200	150	110	80

Số TT	Tên đường giao thông chính	Giá đất 2015 -2019			
		VT1	VT2	VT3	VT4
	- Đoạn từ đường Xuân Thành - suối Cao - Xuân Bắc đến đường Chà Rang - Xuân Thọ	200	150	110	80
	- Đoạn còn lại xã Suối Cao	200	150	110	80
12	Đường Gia Ty - Suối Cao (xã Suối Cao)	300	150	110	80
13	Đường trung tâm xã Suối Cao đi cao su (xã Suối Cao)	300	150	110	80
14	Đường Lang Minh - Suối Đá (xã Lang Minh)	300	150	110	80
15	Đường Lang Minh - Xuân Đông (xã Lang Minh)	300	150	110	80
17	Đường vào Thác Trời (xã Xuân Bắc)	300	150	110	80
18	Đường Thọ Bình đi Thọ Phước (xã Xuân Thọ)	300	150	110	80
19	Đường Thọ Trung đi Bảo Quang (xã Xuân Thọ)	300	150	110	80
20	Đường Thọ Chánh đi Thọ Tân (xã Xuân Thọ)	300	150	110	80
21	Đường Lê Hồng Phong (xã Xuân Định)	500	200	150	100
22	Đường Suối Rét B (xã Xuân Định)	300	150	110	80
23	Đường Sóc Ba Buông (xã Xuân Hòa)	300	150	110	80
24	Đường Xuân Thành - Suối Cao - Xuân Bắc				
	- Đoạn ngã 3 giao đường Xuân Thành - Suối Cao - Xuân Bắc và đường Xuân Trường - Suối Cao (phạm vi 250m) thuộc xã Suối Cao	300	150	110	80
	- Đoạn từ TL766 vào 300m	200	150	110	80
	- Đoạn còn lại qua xã Xuân Thành	200	150	110	80
	- Đoạn còn lại qua xã Xuân Cao, Xuân Bắc	200	150	110	80
25	Đường Chiến Thắng - Long Khánh (xã Bảo Hòa, Xuân Định)	500	200	150	100
26	Đường Bình Tiến Xuân Phú đi Trung tâm cai nghiện (xã Xuân Phú)				
	- Đoạn từ giáp Quốc lộ 1A đến 500m	300	150	110	80
	- Đoạn tiếp theo đến ngã ba trung tâm cai nghiện	200	130	100	80
27	Đường Đồi đá Bảo Hòa đi Long Khánh (xã Bảo Hòa)				
	- Đoạn từ giáp Quốc lộ 1A đến 500m	300	150	110	80
	- Các Đoạn còn lại	200	130	100	80
28	Đường Tà Lú (xã Xuân Hưng)				
	- Đoạn từ giáp Quốc lộ 1A đến 300m	300	150	110	80
	- Các Đoạn còn lại	200	130	100	80
29	Đường khu 7 - ấp Thọ Hòa (xã Xuân Thọ)	200	150	110	80
30	Đường C2 - ấp Thọ Chánh (xã Xuân Thọ)	200	150	110	80
31	Đường C4 - ấp Thọ Chánh (xã Xuân Thọ)	200	150	110	80
32	Đường L6 - ấp Thọ Lộc (xã Xuân Thọ)	200	150	110	80
33	Đường B7 - ấp Thọ Bình (xã Xuân Thọ)	200	150	110	80
34	Đường cây số 5 (xã Xuân Trường)	220	150	110	80
35	Đường số 3 ấp Trung Lương (xã Xuân Trường)	220	150	110	80
36	Đường Cây Keo (xã Xuân Trường)	220	150	110	80
37	Đường cây số 2 (xã Xuân Trường)	220	150	110	80

Số TT	Tên đường giao thông chính	Giá đất 2015 -2019			
		VT1	VT2	VT3	VT4
38	Đường Suối Lạnh (xã Xuân Trường)	220	150	110	80
39	Đường Trung Tín (xã Xuân Trường)	220	150	110	80
40	Đường Thành Công (xã Xuân Trường)	220	150	110	80
41	Đường Mả Vôi đi ấp Bưng Cản (xã Bảo Hoà)	220	150	110	80
42	Đường Chiến Thắng đi Nam Hà (xã Bảo Hoà)	220	150	110	80
43	Đường Hiệp Tiến (xã Xuân Hiệp)	320	200	150	110
44	Đường Tân Hiệp (xã Xuân Hiệp)	320	200	150	110
45	Đường Xuân Hiệp - Gia Lào (đoạn qua Xuân Hiệp)	300	200	150	110
46	Đường 14 - tổ 5 (xã Xuân Hiệp)	300	200	150	110
47	Đường Việt Kiều 2 (xã Xuân Hiệp)	300	200	150	110
48	Đường Việt Kiều 1 (xã Xuân Hiệp)	300	200	150	110
49	Đường Trịnh Hoài Đức (xã Xuân Hiệp)	300	200	150	110
50	Đường vào Trạm y tế (xã Xuân Hiệp)	300	200	150	110
51	Đường Tam Hiệp - Tân Tiến (xã Xuân Hiệp)	300	200	150	110
52	Đường Bình Hòa - Long Khánh (xã Xuân Phú) từ QL1 đến hết đường nhựa	350	250	180	120
53	Đường làng dân tộc Choro ấp Bình Hòa (xã Xuân Phú)	320	200	150	110
54	Đường nội ấp Bình Xuân 1 (xã Xuân Phú)	300	200	150	110
55	Đường nội ấp Bình Xuân 2 (xã Xuân Phú)	300	200	150	110
56	Đường nội ấp Bình Tiến (xã Xuân Phú)	250	140	110	80
57	Đường nội ấp Bình Tiến - Lang Minh	250	140	110	80
58	Đường vào chùa Gia Lào (Xuân Trường)	300	200	150	110
59	Đường Chà Rang - Xuân Thọ (xã Suối Cao)	200	150	110	80
60	Đường Láng Tre - Xuân Thành (xã Suối Cao)	200	150	110	80
61	Đường Xuân Hoà 2	280	150	110	80
62	Đường Xuân Hoà 5	280	150	110	80
63	Đường vào Hồ Núi Le (xã Xuân Trường, Xuân Tâm)	500	150	110	80
64	Đường Ngô Đức Kế (xã Xuân Trường)	350	150	110	80
65	Đường Nguyễn Thị Minh Khai (xã Xuân Tâm)	700	150	110	80
66	Đường Huỳnh Văn Nghệ (xã Xuân Tâm)	750	150	110	80
67	Đường NaGoa (xã Xuân Bắc)	200	150	110	80
68	Đường Hùng Vương	700	170	140	100
	Đoạn qua xã Xuân Hiệp	1.200	170	140	100
	Đoạn qua xã Xuân Trường	700	170	140	100
69	Đường vào ấp Bàu Cối (xã Xuân Bắc)	200	150	120	100
70	Đường Xuân Trường - Tráng Táo (xã Xuân Trường)	300	170	140	100
71	Đường Xóm Quảng - ấp Trung Tín (xã Xuân Trường)	250	170	140	100
72	Đường Xóm Huế - ấp Trung Tín (xã Xuân Trường)	250	170	140	100

Số TT	Tên đường giao thông chính	Giá đất 2015 -2019			
		VT1	VT2	VT3	VT4
73	Đường Bàu Gia Ló - ấp Trung Nghĩa (xã Xuân Trường)	200	150	120	80
74	Đường Đoàn kết - ấp Trung Nghĩa (xã Xuân Trường)	200	150	120	80
75	Đường Suối Đá - ấp Trung Sơn (xã Xuân Trường)	250	170	140	100
76	Đường Đông Trung Lương (xã Xuân Trường)	250	170	140	100
77	Đường Kinh tế - ấp Gia Hoà (xã Xuân Trường)	250	170	140	100
78	Đường Cây Me - ấp Trung Sơn (xã Xuân Trường)	200	150	120	80
79	Đường Song hành (xã Suối Cát - Xuân Hiệp)	700	170	140	100
80	Đường vào UBND xã Xuân Hiệp	360	200	160	130
81	Đường Xuân Hiệp 12	360	200	160	130
82	Đường Xuân Hiệp 14	360	200	160	130
83	Đường Việt Kiều 5 (xã Xuân Hiệp)	360	200	160	130
84	Đường hẻm 2652/2, đường Xuân Hiệp 22	360	200	160	130
85	Đường Xuân Hiệp - Lang Minh	360	200	160	130
86	Đường Xuân Hiệp 2	360	200	160	130
87	Đường Xuân Hiệp 3	360	200	160	130
88	Đường Xuân Hiệp 4	360	200	160	130
89	Đường Xuân Hiệp 5	360	200	160	130
90	Đường Xuân Hiệp 6	360	200	160	130
91	Đường Xuân Hiệp 7	360	200	160	130
92	Đường Xuân Hiệp 8	360	200	160	130
93	Đường Xuân Hiệp 9	360	200	160	130
94	Đường Xuân Hiệp 10	360	200	160	130
95	Đường Xuân Hiệp 16	360	200	160	130
96	Đường Xuân Hiệp 17	360	200	160	130
97	Đường Xuân Hiệp 25	360	200	160	130
98	Đường đi vào Nông trường Thọ Vực	300	150	110	80
99	Đường đi Xuân Bắc - Long Khánh	300	150	110	80
100	Đường Ấp 1 - Bảo Quang (Long Khánh)	300	150	110	80
101	Đường Ấp 6 - Bảo Quang (Long Khánh)	300	150	110	80
102	Đường cầu Đội 1 Ấp 8	300	150	110	80
103	Đường vào đôi đất đỏ	300	150	110	80
104	Đường SaBi	300	150	110	80
105	Đường ấp 3B đi Nông trường Thọ Vực	300	150	110	80
VI	HUYỆN CẨM MỸ				
1	Quốc lộ 56				
	- Đoạn từ giáp ranh xã Hàng Gòn, Long Khánh đến hết trạm xăng dầu Đồng Nai (ngã 3 Lò Than)	750	310	210	130
	- Đoạn từ trạm xăng dầu Đồng Nai (ngã 3 Lò Than) đến đường vào Xí nghiệp Khai thác đá	900	310	210	130
	- Đoạn từ đường vào Xí nghiệp Khai thác đá đến đường vào nghĩa trang Campuchia	600	310	210	130

Số TT	Tên đường giao thông chính	Giá đất 2015 -2019			
		VT1	VT2	VT3	VT4
	- Đoạn từ đường vào nghĩa trang Camphuchia đến hết bến xe huyện Cẩm Mỹ	1.200	400	210	130
	- Đoạn từ bến xe huyện Cẩm Mỹ đến hết Trung tâm văn hóa huyện Cẩm Mỹ	1.100	360	210	130
	- Đoạn từ giáp Trung tâm văn hóa huyện Cẩm Mỹ đến hết xã Long Giao	650	240	180	130
	- Đoạn từ giáp ranh xã Long Giao đến hết bưu điện xã Xuân Mỹ	800	300	180	130
	- Đoạn từ giáp bưu điện xã Xuân Mỹ đến giáp huyện Châu Đức	700	300	180	130
2	Đường Tỉnh lộ 764				
	- từ ngã ba xã Xuân Mỹ đến hết cây xăng Xuân Mỹ	700	310	180	130
	- Đoạn từ giáp cây xăng Xuân Mỹ đến ngã tư EC	500	250	170	130
	- Đoạn từ ngã tư EC đến hết trại Giam Xuyên Mộc	700	260	180	130
	- Đoạn từ giáp trại Giam Xuyên Mộc đến hết trường THCS Sông Ray	800	260	180	130
	- Đoạn từ giáp trường THCS Sông Ray đến cầu Suối Thề	600	280	180	130
	- Đoạn từ cầu Suối Thề đến ngã tư Sông Ray (-500m)	700	350	180	130
	- Đoạn từ ngã tư Sông Ray (-500m) đến hết cây xăng Nông trường Sông Ray	1.300	450	180	130
	- Đoạn từ giáp cây xăng Nông trường Sông Ray đến ngã ba ấp 10 Sông Ray	700	240	180	130
	- Đoạn từ ngã ba ấp 10 Sông Ray đến giáp huyện Xuyên Mộc	500	220	180	130
3	Tỉnh lộ 765				
	- Đoạn từ giáp xã Lang Minh đến giáp trạm xăng dầu Đồng Nai	650	240	180	130
	- Đoạn từ trạm xăng dầu Đồng Nai đến cầu Suối Sách (gần trường Nguyễn Bá Ngọc)	750	220	180	130
	- Đoạn từ cầu Suối Sách đến cầu Suối Lức	600	220	180	130
	- Đoạn từ cầu Suối Lức đến giáp Trường tiểu học Võ Thị Sáu	800	300	180	130
	- Đoạn từ Trường tiểu học Võ Thị Sáu đến ngã tư Sông Ray (+500m)	1.300	450	180	130
	- Đoạn từ ngã tư Sông Ray (+500m) đến cầu Suối Thề	750	240	180	130
	- Đoạn từ cầu Suối Thề đến ngã ba đường vào trụ sở xã Lâm San (-200m)	550	210	170	130
	- Đoạn từ ngã ba đường vào trụ sở xã Lâm San (-200m) đến hết cây xăng Vĩnh Hòa	650	220	180	130

Số TT	Tên đường giao thông chính	Giá đất 2015 -2019			
		VT1	VT2	VT3	VT4
	- Đoạn từ giáp cây xăng Vĩnh Hòa đến cầu Gia Hoét	450	200	150	120
4	Hương lộ 10				
	- Đoạn từ ngã ba đường vào xã Xuân đường đến hết khu trung tâm hành chính	650	350	170	120
	- Đoạn từ giáp khu trung tâm hành chính đến hết khu dân cư hiện hữu ấp 1 - xã Xuân Đường	500	250	150	110
	- Đoạn giáp khu dân cư hiện hữu ấp 1 - xã Xuân Đường đến giáp xã Cẩm Đường huyện Long Thành	450	220	150	110
5	Đường Xuân Định - Lâm Sơn (đường Xuân Bảo đi Tỉnh lộ 764)				
	- Từ cầu Suối Hai đến giáp cầu hồ Suối Vọng xã Xuân Bảo	450	220	160	100
	- Đoạn từ cầu hồ Suối Vọng đến giáp Bưu điện xã Bảo Bình	550	250	160	100
	- Đoạn từ Bưu điện xã Bảo Bình đến hết chợ Bảo Bình (+100m)	700	300	160	100
	- Đoạn từ giáp chợ Bảo Bình (+100m) đến cầu 4	700	250	160	100
	- Đoạn từ Cầu 4 đến cầu Suối Lức	450	220	160	100
	- Đoạn từ cầu Suối Lức đến hết xã Bảo Bình	450	220	160	100
	- Đoạn từ giáp ranh xã Bảo Bình đến hết hồ Suối Ran	300	200	150	100
	- Đoạn từ giáp hồ Suối Ran đến ngã tư EC	450	220	160	100
	- Đoạn từ ngã tư EC đến hết trường Nguyễn hữu Cảnh xã Lâm Sơn	315	210	160	100
	- Đoạn từ giáp trường Nguyễn Hữu Cảnh đến Tỉnh lộ 765	525	230	170	100
6	Đường Sông Nhạn - Dầu Giây				
	- Đoạn từ Suối Sâu đến hết trụ sở UBND xã Sông Nhạn	350	200	150	100
	- Đoạn từ giáp trụ sở UBND xã Sông Nhạn đến giáp ranh huyện Thống Nhất	300	200	150	100
7	Đường Xuân Đông - Xuân Tâm				
	- Đoạn từ Tỉnh lộ 765 đến giáp cây xăng Châu Loan	450	200	150	100
	- Đoạn từ cây xăng Châu Loan đến hết trường tiểu học Trần Phú	350	200	150	100
	- Đoạn từ giáp trường tiểu học Trần Phú đến đến giáp ranh huyện Xuân Lộc	300	200	150	100
8	Đường Xuân Phú - Xuân Tây (đoạn thuộc xã Xuân Tây)	300	200	150	100
9	Đường Nhân Nghĩa - Sông Nhạn				
	- Đoạn từ Quốc lộ 56 đến hết xã Nhân Nghĩa	350	200	150	100

Số TT	Tên đường giao thông chính	Giá đất 2015 -2019			
		VT1	VT2	VT3	VT4
	- Đoạn từ giáp ranh xã Nhân Nghĩa đến giáp trụ sở UBND xã Xuân Quế	300	200	150	100
	- Đoạn từ UBND xã Xuân Quế đến đường số 4 ấp 2	450	220	150	100
	- Đoạn còn lại	300	200	150	100
10	Đường Xuân Đông - Xuân Tây				
	- Đoạn từ Tỉnh lộ 765 (+2.000m)	350	200	150	100
	Đoạn còn lại	300	200	150	100
11	Đường Nhân Nghĩa - Xuân Đông				
	- Đoạn từ Tỉnh lộ 765 đến cầu Xuân Tây	450	220	150	100
	- Đoạn từ cầu Xuân Tây đến đường Xuân Định - Lâm Sơn (-300m)	300	200	150	100
	- Đoạn từ đường Xuân Định - Lâm Sơn (-300m) đến hết trường Nguyễn Du xã Xuân Bảo	450	220	150	100
	- Đoạn từ giáp trường Nguyễn Du xã Xuân Bảo đến giáp ranh xã Nhân Nghĩa	300	200	150	100
12	Đường Chốt Mỹ - Xuân Tây	300	200	150	100
13	Đường Suối Lức - Rừng Tre	300	200	150	100
14	Tỉnh lộ 765 đi Cọ Dầu	300	200	150	100
15	Đường Xuân Đường - Thừa Đức	300	200	150	100
16	Đường chợ Xuân Bảo - Xuân Tây				
	Đoạn từ đường Xuân Định - Lâm Sơn vào 800m	400	200	150	100
	Đoạn còn lại	300	200	150	100
17	Đường Tân Mỹ - Nhân Nghĩa	300	200	150	100
18	Đường Lộ 25 - Sông Nhạn	450	200	160	100
VII	HUYỆN TRẢNG BOM				
1	Quốc lộ 1 A				
	Đoạn giáp Biên Hòa đến ngã 3 Trị An	6.000	900	550	420
	Đoạn từ ngã 3 Trị An đến giáp nhà thờ Bùi Chu	4.000	840	550	420
	Đoạn từ nhà thờ Bùi Chu đến UBND xã Bắc Sơn	2.800	720	540	360
	Đoạn từ UBND xã Bắc Sơn đến cầu Suối Địa	1.700	600	450	300
	Đoạn từ Suối Địa đến đường Võ Nguyên Giáp	2.000	600	450	300
	Đoạn từ đường Võ Nguyên Giáp đến giáp xã Quảng Tiến	2.300	600	450	300
	Đoạn qua xã Quảng Tiến	2.200	600	450	300
	Đoạn từ giáp thị trấn Trảng Bom đến nhà thờ Lộc Hòa	2.300	600	450	350
	Đoạn từ nhà thờ Lộc Hòa đến Hạt Quản lý đường bộ (ranh giới xã Trung Hòa và Tây Hòa)	1.700	600	450	350
	Đoạn từ Hạt Quản lý đường bộ (ranh giới xã Trung Hòa và Tây Hòa) đến UBND xã Trung Hòa	1.400	600	450	300
	Đoạn từ UBND xã Trung Hòa đến công chính 2 ấp xã Đông Hòa	2.700	600	450	300

Số TT	Tên đường giao thông chính	Giá đất 2015 -2019			
		VT1	VT2	VT3	VT4
	Đoạn từ cổng chính 2 ấp xã Đông Hòa đến đường liên xã Hưng Long - Lộ 25 (bên phải) và Trung tâm Nghiên cứu Nông nghiệp Hưng Lộc (bên trái)	1.750	600	450	300
	Đoạn từ đường liên xã Hưng Long - Lộ 25 (bên phải) và Trung tâm Nghiên cứu Nông nghiệp Hưng Lộc (bên trái) đến giáp ranh xã Hưng Lộc	1.200	540	400	270
2	Tỉnh lộ 762 (Trị An - Sóc Lu)				
	Các đoạn từ ngã tư Tân Lập đi về các hướng (huyện Vĩnh Cửu; huyện Thống Nhất) 0,5km	700	280	210	140
	Các đoạn còn lại (TL 762)	450	280	210	140
3	Tỉnh lộ 767				
	Đoạn từ ngã 3 Trị An đến công ty Việt Vinh	4.000	900	670	450
	Đoạn từ Công ty Việt Vinh đến ngã 3 Hươu Nai	2.000	640	480	320
	Đoạn từ ngã 3 Hươu Nai đến cầu Sông Thao	1.000	400	300	200
4	Đường vào trường dạy nghề Hồ Nai 3				
	Đoạn 300m đầu	2.000	600	450	300
	Đoạn trong	1.200	600	450	300
5	Đường vào khu công nghiệp Hồ Nai (xã Hồ Nai 3)	2.200	600	450	300
6	Đường vào trại heo Yên Thế từ Quốc lộ 1 đến đường ray xe lửa (xã Hồ Nai 3)	1.800	600	450	300
7	Đường vào công ty TAGS Thanh Bình (xã Hồ Nai 3)	1.100	650	500	350
8	Đường hông giáo xứ Sài Quát (400m) (xã Hồ Nai 3)	1.000	650	500	350
9	Đường Ngô Xá (xã Hồ Nai 3)	1.000	600	450	300
10	Đường vào đập Thanh Niên (xã Hồ Nai 3)				
	200m đoạn đầu đường nhựa	1.000	600	450	300
	1.800m sau đoạn đường đất	650	450	300	250
11	Đường vào cụm công nghiệp VLXD (Hồ Nai 3)	1.200	500	350	250
12	Đường Đông Hải - Lộ Đức (xã Hồ Nai 3)				
	Đoạn từ công ty Phương Sinh đến đường vào trường THCS Lê Đình Chinh	1.500	800	500	350
	Đoạn từ đường vào trường THCS Lê Đình Chinh đến nhà thờ Lai ôn	1.200	500	400	250
	Đoạn từ đường vào trường THCS Lê Đình Chinh đến giáo xứ Đông Vinh	900	500	400	250
13	Đường vào trại heo Phú Sơn (xã Bắc Sơn)				
	Đoạn từ Quốc lộ 1A đến đường sắt	1.300	600	400	300
	Đoạn còn lại (BS)	900	500	360	300
14	Đường Bình Minh - Giang Điền (đường vào khu du lịch Thác Giang Điền)				
	Đoạn từ Quốc lộ 1A đến đường sắt 1	1.800	550	400	300
	Đoạn từ đường sắt đến giáp xã Giang Điền	1.200	500	400	300

Số TT	Tên đường giao thông chính	Giá đất 2015 -2019			
		VT1	VT2	VT3	VT4
	Đoạn từ ranh giới xã Giang Điền đến cầu Sông Buông	1.200	550	450	300
	Đoạn Nam Sông Buông (cầu Sông Buông đến ranh giới xã An Viễn)	850	450	300	200
15	Đường Bình Minh- Giang Điền (cũ) (từ đường Võ Nguyên Giáp đến cuối đường)	1.200	500	400	300
16	Đường 3/2 nối dài, từ giáp thị trấn Trảng Bom đến đường vào KDL Thác Giang Điền (xã Quảng Tiến)				
	Đoạn giáp thị trấn đến đường vào UBND xã Quảng Tiến	1.500	600	450	300
	Đoạn còn lại (3/2)	1.200	600	450	300
17	Đường Trần Phú (giáp ranh thị trấn Trảng Bom) (xã Quảng Tiến)				
	Đoạn từ Quốc lộ 1A đến đường 3/2	2.200	600	450	300
	Đoạn còn lại (TP)	1.500	600	450	300
18	Đường Trảng Bom - An Viễn				
	Đoạn từ đường nhựa giáp ranh TT. Trảng Bom đến đường sắt	900	300	230	150
	Đoạn từ đường sắt đến giáp xã An Viễn	600	300	220	150
	Trong đó: đoạn từ UBND xã ra mỗi bên 500m	900	310	230	160
	Đoạn từ giáp xã Đồi 61 đến cây xăng Xuân Dũng	800	300	220	150
	Đoạn từ cây xăng Xuân Dũng đến xã Tam Phước	1.200	600	300	200
19	Đường nhựa từ đường Lê Duẩn đến đường Trảng Bom - An Viễn (xã Đồi 61)	700	310	230	160
20	Đường vào khu công nghiệp Giang Điền (từ đường Trảng Bom - An Viễn đến giáp ranh xã Giang Điền)	1.000	420	270	200
21	Đường Sông Thao - Bàu Hàm				
	Đoạn từ Quốc lộ 1A đến cầu số 1	800	540	400	270
	Đoạn từ cầu số 1 đến giáp xã Sông Thao	500	400	300	200
	Đoạn qua xã Sông Thao	480	260	200	150
	Đoạn qua xã Bàu Hàm	480	260	190	130
22	Đường 20 (Hưng Long - Lộ 25) (xã Hưng Thịnh)				
	Đoạn từ Quốc lộ 1 đến đường ray xe lửa	1.000	500	400	300
	Đoạn còn lại (Đ 20)	500	400	300	200
23	Đường Hưng Bình (xã Hưng Thịnh)	650	400	300	200
24	Đường 15 (Quốc lộ 1- Đường sắt) (xã Hưng Thịnh)	800	400	300	200
25	Đường Trảng Bom - Thanh Bình				
	Đoạn từ giáp ranh thị trấn Trảng Bom đến Cầu số 6 (Xã Sông Trầu)	960	360	270	180
	Đoạn từ cầu số 6 đến giáp xã Cây Gáo (Xã Sông Trầu)	800	340	250	170

Số TT	Tên đường giao thông chính	Giá đất 2015 -2019			
		VT1	VT2	VT3	VT4
	Đoạn từ giáp ranh xã Sông Trầu đến đường vào Công ty Đông Nghi	450	300	220	150
	Đoạn từ đường vào công ty Đông Nhi đến ngã tư Tân Lập (Xã Cây Gáo)	700	360	270	180
	Từ ngã tư Tân Lập đến hết trường tiểu học Tân Lập (Xã Thanh Bình)	700	360	270	180
	Đoạn còn lại thuộc xã Thanh Bình	450	300	220	150
26	Đường vào công ty gỗ Rừng Thông (từ đường Trảng Bom - Thanh Bình đến đường liên xã Tây Hòa - Sông Trầu (bao gồm cả đoạn nối vào khu công nghiệp Bàu Xéo)	700	350	200	150
27	Đường vào Thác Đá Hàn (từ đường Trảng Bom - Thanh Bình đến Công ty Sông Gianh)	700	350	200	150
28	Đường vào Khu di tích lịch sử căn cứ Tỉnh ủy Biên Hòa (U1) (xã Thanh Bình)	350	220	170	110
29	Hương lộ 24 (xã Thanh Bình)	350	220	170	110
30	Đường liên xã Tây Hòa - Sông Trầu (đoạn từ Quốc lộ 1A đi qua khu tái định cư Tây Hòa đến Cầu 1 tấn) (xã Tây Hòa)	650	500	400	250
31	Đường liên ấp Lộc Hòa - Nhân Hòa (nhánh Bắc Quốc lộ 1A) (xã Tây Hòa)				
	Đoạn giáp Quốc lộ 1A đến Trường THCS Tây Hòa	650	500	400	250
	Đoạn từ Trường THCS Tây Hòa đến Nhà máy xử lý chất thải	450	350	250	150
32	Đường ấp Lộc Hòa (nhánh Nam Quốc lộ 1A), từ Quốc lộ 1A đi qua Nhà máy thức ăn gia súc Minh Quân (xã Tây Hòa)	650	500	400	220
33	Đường liên ấp Lộc Hòa (giáp nhà thờ Lộc Hòa về hướng Đông đến Đường sắt Bắc Nam) (xã Tây Hòa)	650	500	400	220
34	Đường liên ấp Lộc Hòa (giáp nhà thờ Lộc Hòa về hướng Tây đến giáp nghĩa địa GX Lộc Hòa)	650	500	400	220
35	Đường 30 tháng 4 (xã Bàu Hàm)	350	250	200	140
36	Đường 19 tháng 5 (xã Bàu Hàm)	350	250	200	140
37	Đường Đức Huy - Thanh Bình - Dốc Mơ (xã Thanh Bình)	350	250	200	150
38	Đường ranh Hưng Thịnh - Hưng Lộc				
	Đoạn từ Quốc lộ 1 A vào 500m	650	450	350	250
	Đoạn còn lại (HT-HL)	450	400	250	200
39	Đường Hùng Vương đoạn qua xã Sông Trầu	2.000	400	300	200
40	Đường Lê Duẩn đoạn qua xã Đồi 61	1.900	500	300	150
41	Đường bao khu công nghiệp Bàu Xéo	650	500	400	200
42	Đường Võ Nguyên Giáp (đường Quốc lộ 1 tránh TP. Biên Hòa)	2.200	1.000	700	500

Số TT	Tên đường giao thông chính	Giá đất 2015 -2019			
		VT1	VT2	VT3	VT4
43	Đường Đông Hòa 7Km				
	Đoạn từ Quốc lộ 1A đến đường sắt	800	600	450	300
	Đoạn từ đường sắt đến đường Đông Hòa- Hưng Thịnh- Trung Hòa	600	450	350	200
	Đoạn từ đường Đông Hòa- Hưng Thịnh- Trung Hòa đến giáp ranh huyện Thống Nhất	450	350	300	200
44	Đường Hưng Nghĩa (Đoạn từ đường ray xe lửa đến giáp ranh xã Lộ 25)	400	300	250	150
45	Đường song hành đường Võ Nguyên Giáp thuộc xã Bình Minh (Qua khu TĐC Bình Minh)	1.200	500	300	200
46	Đường Phước Tân Giang Điền	700	500	350	250
47	Đường ấp 1 đi ấp 2 (xã Sông Trầu)	450	300	200	150
48	Đường chợ cây số 9 đi xã Tây Hòa	450	300	200	150
49	Đường Trung tâm văn hóa xã Sông Trầu đi ấp 4, ấp 5	450	300	200	150
50	Đường công Nhà văn hóa ấp 4 đi ấp 1	450	300	200	150
VIII	HUYỆN THỐNG NHẤT				
1	Quốc lộ 1A				
	- Đoạn từ giáp ranh giới huyện Trảng Bom đến giáp trụ sở UBND xã Hưng Lộc	1.600	500	360	250
	- Đoạn từ trụ sở UBND xã Hưng Lộc đến đường Đại Phát Đạt	2.000	560	400	250
	- Đoạn từ đường Đại Phát Đạt đến cuối Khu dân cư Xóm Hố	2.200	560	400	250
	- Đoạn tiếp theo đến đường Ngô Quyền - Sông Thao	2.000	560	400	250
	- Đoạn từ đường Ngô Quyền - Sông Thao đến ngã tư Dầu Giây	2.600	600	390	250
	- Đoạn từ ngã tư Dầu Giây đến giáp lô Cao su đường vào ấp Lập Thành	2.400	600	370	250
	- Đoạn tiếp theo đến cuối Khu dân cư ấp Trần Hưng Đạo	2.300	520	370	250
	- Đoạn còn lại đến giáp ranh thị xã Long Khánh	2.200	520	370	250
2	Quốc lộ 20				
	- Đoạn từ Quốc lộ 1A đến giáp ranh Khu trung tâm hành chính huyện	2.400	550	410	260
	- Đoạn tiếp theo đến giáp ngã ba đường vào Nông Trường Cao su Bình Lộc	1.820	520	400	250
	- Đoạn từ ngã ba đường vào Nông Trường Cao su Bình Lộc đến giáp ngã ba đường vào ấp Lạc Sơn	2.100	480	360	240
	- Đoạn từ ngã ba đường vào ấp Lạc Sơn đến đường Chu Văn An-Định Quán	2.800	600	360	240
	- Đoạn từ Đường Chu Văn An - Định Quán đến giáp trụ sở UBND xã Gia Tân 2	2.600	500	360	240

Số TT	Tên đường giao thông chính	Giá đất 2015 -2019			
		VT1	VT2	VT3	VT4
	- Đoạn từ trụ sở UBND xã Gia Tân 2 đến đường ranh đầu lô cao su	1.700	480	360	240
	- Đoạn tiếp theo đến giáp ranh huyện Định Quán	1.100	400	300	200
3	Tỉnh lộ 769				
	- Đoạn từ Quốc lộ 1A đến hết ranh khu dân cư ấp Trần Cao Vân	1.800	500	340	220
	- Đoạn từ hết ranh Khu dân cư ấp Trần Cao Vân đến hết Khu công nghiệp Dầu Giây	1.400	450	340	220
	- Đoạn tiếp theo đến giáp ranh xã Lộ 25	1.300	400	300	200
	- Đoạn qua xã Lộ 25	1.000	400	300	200
	+ Trong đó: đoạn qua trụ sở UBND xã và chợ xã Lộ 25 tính ra mỗi bên 100m	1.200	400	300	200
4	Tỉnh lộ 762 (Trị An - Sóc Lu)				
	- Đoạn qua xã Quang trung	650	260	200	130
	- Đoạn qua xã Gia Kiệm	450	230	180	120
5	Đoạn đường chéo từ Quốc lộ 20 đến Quốc lộ 1A	2.400	550	390	250
6	Đường Suối Tre - Bình Lộc				
	- Đoạn từ ranh thị xã Long Khánh đến Trường THCS Bình Lộc	400	160	120	80
	- Đoạn qua ấp Xuân Thiện (từ Trường THCS Bình Lộc đến Cây Xăng)	500	220	170	110
	- Đoạn tiếp theo đến Quốc lộ 20	600	400	250	120
7	Đường Vườn Xoài (đường Ông Hùng cũ)	500	220	170	110
8	Đường Đức Huy - Thanh Bình				
	- Đoạn từ Quốc lộ 20 đến giáp ranh xã Gia Tân 2	800	400	240	160
	- Đoạn còn lại	500	220	170	110
9	Đường Chu Văn An - Định Quán				
	- Đoạn từ Quốc lộ 20 vào đến ngã ba Đồng Húc	800	400	240	160
	- Đoạn còn lại	500	220	170	110
10	Đường Hưng Nghĩa				
	- Đoạn từ Quốc lộ 1A vào 500m	780	400	250	150
	- Đoạn tiếp theo đến giáp đường ray xe lửa	600	300	250	150
	- Đoạn từ đường ray xe lửa đến giáp ranh xã Lộ 25	380	230	150	100
	- Đoạn qua xã Lộ 25 đến Tỉnh lộ 769	500	300	220	150
11	Đường Tây Kim - Thanh Bình				
	- Đoạn từ Quốc lộ 20 vào 500m	800	360	240	160
	- Đoạn còn lại	500	220	170	110
12	Đường chợ Lê Lợi - Bàu Hàm				
	- Đoạn từ Quốc lộ 20 vào 500m	520	400	250	100
	- Đoạn còn lại	300	160	120	100
13	Đường Lạc Sơn - Xuân Thiện				
	- Đoạn từ km1+500 đến km 2+500	600	360	240	120
	- Đoạn từ UBND xã Xuân Thiện ra 500m	700	360	240	120

Số TT	Tên đường giao thông chính	Giá đất 2015 -2019			
		VT1	VT2	VT3	VT4
	- Các Đoạn còn lại	500	180	140	100
14	Đường Võ Đồng 3 - Sóc Lu				
	- Đoạn từ Quốc lộ 20 vào 500m	700	360	240	130
	- Đoạn tiếp theo đến suối	500	220	140	100
	- Đoạn còn lại	300	190	140	100
15	Đường Đông Kim - Xuân Thiện				
	- Đoạn từ Quốc lộ 20 vào 500m	800	360	240	160
	- Đoạn còn lại	500	220	170	110
16	Đường Võ Đồng - Lạc Sơn				
	- Đoạn từ Quốc lộ 20 vào 500m	800	360	240	160
	- Đoạn còn lại	500	220	170	120
17	Đường 20 (đường Hưng Long - Lộ 25)				
	- Đoạn từ Tỉnh lộ 769 đến Trung tâm văn hóa xã Lộ 25	1.000	430	320	210
	- Đoạn còn lại đến giáp xã Hưng Thịnh huyện Trảng Bom	600	380	230	150
18	Đường Ngô Quyền - Sông Thao				
	- Đoạn từ Quốc lộ 1A đến ngã ba cạnh văn phòng ấp Ngô Quyền	800	450	250	120
	- Đoạn còn lại đến ranh huyện Trảng Bom	500	400	250	150
19	Đường ranh Hưng Thịnh - Hưng Lộc				
	- Đoạn từ Quốc lộ 1A vào 500m	550	420	300	170
	- Đoạn còn lại	450	380	250	120
20	Đường từ ngã 5 Xuân Thạnh đến đường ranh Xuân Thạnh - Sông Nhạn				
	- Đoạn từ ngã 5 Xuân Thạnh đến đường vào trạm y tế ấp 9/4	950	500	340	150
	- Đoạn từ đường vào trạm y tế ấp 9/4 đến đường ranh Xuân Thạnh-Sông Nhạn	500	380	250	150
21	Đường Lộ 25 - Sông Nhạn (đường Giáo xứ Xuân Triệu)				
	- Đoạn từ Tỉnh lộ 769 đến cầu số 5	500	380	250	150
	- Đoạn từ cầu số 5 đến ranh huyện Cẩm Mỹ	450	300	200	120
22	Đường Hồng chợ Dầu Giây phía Bắc (Đường số 1 - Trần Cao Vân)	1.000	450	260	120
23	Đường Hồng chợ Dầu Giây phía Nam (Đường số 4 - Trần Cao Vân)	800	450	260	120
24	Đường Phân trạm ấp 9/4 xã Xuân Thạnh	600	350	200	120
25	Đường Trung tâm ấp 9/4 xã Xuân Thạnh	700	350	200	120
26	Đường ngã ba Đồng Húc đi đập Bình				
	- Đoạn từ ngã ba Đồng Húc vào 500m	400	170	120	80
	- Đoạn còn lại	300	160	120	80

Số TT	Tên đường giao thông chính	Giá đất 2015 -2019			
		VT1	VT2	VT3	VT4
27	Đường cầu lạc bộ chôm chôm				
	- Đoạn từ Quốc lộ 1A vào đến ngã tư cuối Cụm Công nghiệp Hưng Lộc	600	400	250	120
	- Đoạn còn lại	400	170	120	80
28	Đường Trung tâm Hưng Lộc				
	- Đoạn từ Quốc lộ 1A vào 500m	800	400	250	120
	- Đoạn tiếp theo đến đường ray xe lửa	600	300	250	100
	- Đoạn còn lại	400	230	150	100
29	Đường Bến Nôm (xã Gia Tân 1 giáp xã Phú Cường, đoạn từ Nghĩa địa vô đôi 3)	190	130	100	70
IX	HUYỆN ĐỊNH QUÁN				
1	Quốc lộ 20				
	- Đoạn từ giáp ranh huyện Thống Nhất đến chùa Trúc Lâm	700	360	240	110
	Đoạn tiếp theo đến hết Trạm Y tế cũ xã Túc Trung	900	380	240	110
	+ Trong đó: đoạn qua tim chợ Phú Cường mỗi bên 200m	1.200	400	240	150
	- Đoạn từ Trạm y tế cũ xã Túc Trung đến hết Trường PTTH Điều Cải	1.200	400	240	150
	- Đoạn từ trường PTTH Điều Cải - ngã 3 cây xăng	2.000	400	240	150
	+ Trong đó: đoạn qua chợ Phú Túc cách tim chợ mỗi bên 200m	2.500	400	240	150
	- Đoạn từ ngã 3 cây xăng đến hết bến xe Phú Túc	1.000	400	150	100
	- Đoạn từ Bến xe Phú Túc đến hết Cây xăng Tín Nghĩa	400	190	140	100
	- Đoạn từ cây xăng Tín Nghĩa đến hết Trường Lê Quý Đôn	500	190	140	100
	- Đoạn từ Trường Lê Quý Đôn đến giáp cầu La Ngà	800	300	160	140
	+ Trong đó: đoạn từ tim chợ 102 ra mỗi bên 200m	1.200	300	160	110
	- Đoạn từ cầu La Ngà - Nghĩa trang liệt sỹ	800	200	140	100
	- Đoạn từ Nghĩa trang liệt sỹ đến Nghĩa địa Phú Ngọc	600	200	140	100
	- Đoạn từ nghĩa địa Phú Ngọc đến ngã 3 Thanh Tùng	400	200	140	100
	- Đoạn từ ranh thị trấn Định Quán đến ngã 3 đi Phú Hòa	3.500	500	270	150
	- Đoạn từ ngã 3 đi Phú Hòa đến cây xăng 116	1.400	250	200	110
	- Đoạn từ cây xăng 116 đến ngã ba 118	800	200	150	110
	- Đoạn từ ngã ba 118 đến giáp huyện Tân Phú	600	200	150	100
2	Đường Bến Nôm (xã Phú Cường)				
	- Đoạn từ Quốc lộ 20 đến giáp Nghĩa địa	400	250	150	70
	-Đoạn từ Nghĩa địa vô Bến Cá	260	160	100	70

Số TT	Tên đường giao thông chính	Giá đất 2015 -2019			
		VT1	VT2	VT3	VT4
	- Đoạn từ Nghĩa địa vô đôi 3	180	130	100	70
3	Tỉnh lộ 763 đoạn qua xã Phú Túc, Suối Nho				
	- Đoạn từ Cây Xăng Phú Túc vào đến hết Trường THCS Phú Túc	600	160	120	70
	- Đoạn tiếp theo đến hết Trường Tiểu học Võ Thị Sáu	300	160	110	70
	- Đoạn từ Trường Tiểu học Võ Thị Sáu đến hết Giáo Xứ Suối Nho	450	160	120	70
	- Đoạn từ Giáo Xứ Suối Nho đến giáp ranh giới xã Xuân Bắc huyện Xuân Lộc	500	160	120	70
	+ Trong đó: Đoạn từ tìm chợ Suối Nho ra mỗi bên 200 m	600	300	180	70
4	Đường 101 (xã La Ngà, Túc Trưng, Suối Nho)				
	- Đoạn từ Quốc lộ 20 vào 1000m	300	160	140	70
	- Đoạn còn lại	200	130	100	60
5	Đường 101 (xã La Ngà)				
	- Đoạn từ Quốc lộ 20 - đường WB2	300	160	140	70
	- Đoạn còn lại	200	130	100	60
6	Đường 104 (xã Phú Ngọc)				
	- Từ Quốc lộ 20 đến hết trường tiểu học Phú Ngọc B	250	130	100	70
	- Đoạn còn lại đến hết dốc Lê Thê (Bắc QL 20)	230	130	100	60
	- Đoạn từ Quốc lộ 20 đến ao cá Huyện ủy (Nam QL 20)	250	120	90	60
	- Đoạn từ ao cá Huyện ủy đến cầu RAP	220	120	90	60
	- Đoạn còn lại	190	120	90	60
7	Đường 105				
	- Đoạn từ Quốc lộ 20 đến công số 1	250	120	90	60
	- Đoạn còn lại	190	110	90	60
8	Đường 107 (xã Ngọc Định)				
	- Đoạn từ Quốc lộ 20 (ngã 3 Km107) vào 100m	300	140	110	70
	- Đoạn từ Km107+100 đến giáp Nhà thờ Ngọc Thanh	200	120	90	60
	- Đoạn từ Nhà thờ Ngọc Thanh - Bến phà 107	250	140	110	70
9	Đường Thanh Sơn (đường nhựa)				
	Phía rẽ phải từ bến phà 107				
	- Đoạn từ ngã ba Bến phà đến ngã ba lô năm	250	140	110	70
	- Đoạn từ ngã ba lô năm đến ngã ba đường mới	180	110	80	50
	- Đoạn từ ngã ba đường mới đến ngã ba đường đất đỏ (Chỉ áp dụng đối với đường nhựa)	80	60	50	40
	-Đoạn từ ngã ba đường mới vô ấp 7, Thanh Sơn (Chỉ áp dụng đối với đường nhựa)	100	80	60	50
	Phía rẽ trái từ bến phà 107				
	- Đoạn từ Bến phà đến cầu Thiết kế	220	140	80	60

Số TT	Tên đường giao thông chính	Giá đất 2015 -2019			
		VT1	VT2	VT3	VT4
	- Đoạn từ cầu Thiết kế đến ngã ba Cây Sao	160	110	80	60
	- Đoạn từ ngã ba Cây Sao đến hết đường nhựa	120	100	80	60
10	Đường Làng Thượng (nối tiếp từ đường Trần Phú của thị trấn thuộc địa bàn xã Gia Canh)	200	120	90	60
11	Đường Cầu Trắng (đoạn thuộc xã Ngọc Định)	250	200	160	60
12	Đường Thú y (xã Phú Vinh)				
	- Đoạn từ Quốc lộ 20 vào 500m	800	300	150	100
	- Đoạn tiếp theo đến hết Nghĩa trang (ấp ba Tầng)	400	160	120	80
	- Đoạn từ Nghĩa trang đến phân hiệu Trường Tiểu Học Lê Văn Tám	110	90	80	60
	- Đoạn còn lại	130	100	80	60
13	Đường ngã 4 km115 (thuộc xã Phú Lợi và Phú Vinh)				
	Phía qua chợ Phú Lợi				
	- Đoạn từ Quốc lộ 20 vào đến hết nhà lồng chợ	1.000	450	160	110
	- Đoạn tiếp theo đến ngã tư đường liên xã Phú Lợi - thị trấn Định Quán	600	300	110	70
	- Đoạn còn lại	300	140	110	70
	Phía qua chợ Phú Vinh				
	- Đoạn từ Quốc lộ 20 vào đến hết trường Nguyễn Huệ cũ	1.000	300	160	110
	- Đoạn từ trường Nguyễn Huệ cũ đến ngã 3 ấp 4	400	250	110	70
	- Đoạn từ ngã 3 ấp 4 vào 1.000m	250	140	110	70
	- Đoạn còn lại	200	120	90	60
14	Đường ngã ba Phú Lợi - Phú Hòa (thuộc xã Phú Lợi và Phú Hòa)				
	- Từ Quốc lộ 20 đến hết trường THCS Phú Lợi	500	300	110	70
	- Đoạn tiếp theo đến ngã ba Cây Xăng Phú Hòa	250	120	90	60
15	Đường 118 (xã Phú Vinh)				
	- Đoạn từ Quốc lộ 20 vào 500m	300	200	110	100
	- Đoạn tiếp theo đến ngã 3 đường WB	200	120	100	60
	- Đoạn từ ngã ba đường WB đến cầu suối Sơn	250	120	90	60
	- Đoạn còn lại	180	100	80	50
16	Đường 120 (xã Phú Tân)				
	- Đoạn từ Quốc lộ 20 vào hết UBND xã	250	150	110	70
	- Đoạn từ hết UBND xã đến trung tâm cụm xã	200	120	90	60
	- Đoạn còn lại	180	120	90	60
17	Đường Cầu Ván				
	- Đoạn từ Quốc lộ 20 đến đại lý bưu điện ấp Tân Lập	600	240	150	70
	- Đoạn còn lại	300	160	90	60
18	Đường Gia Canh				

Số TT	Tên đường giao thông chính	Giá đất 2015 -2019			
		VT1	VT2	VT3	VT4
	- Đoạn từ đường 13 tới cổng Bệnh viện Định Quán	1.500	500	250	180
	- Đoạn từ cổng Bệnh viện Định Quán đến Cây Xăng Gia Canh	1.000	250	140	100
	- từ Cây Xăng Gia Canh đến Trường Trần Quốc Tuấn	600	200	120	80
	- Đoạn còn lại	300	170	90	60
19	Đường 13 (đường Hoàng Hoa Thám và nối dài vào xã Gia Canh)				
	- Đoạn từ đường Gia Canh vào đến hết ranh thị trấn	600	220	100	80
	- Đoạn tiếp theo đến hết đường nhựa	240	100	80	60
	- Đoạn còn lại	150	90	70	50
20	Đường Thanh Tùng (thuộc xã Phú Ngọc và Gia Canh)				
	- Đoạn từ Quốc lộ 20 đến giáp chùa Chơn Như	220	150	100	80
	- Đoạn từ chùa Chơn Như đến hết ranh giới thị trấn Định Quán	180	120	100	80
	- Đoạn còn lại	150	100	80	60
21	Đường 4A	600	400	150	100
22	Đường 2A	600	400	150	100
23	Đường 96 (xã La Ngà)	190	100	80	60
24	Đường Trà Cỏ (xã Phú Hòa)				
	Đoạn từ ranh xã Phú Hòa đến cây xăng Phú Hòa (xã Phú Hòa)	160	110	80	50
	Đoạn từ cây xăng Phú Hòa (xã Phú Hòa) đến giáp xã Phú Điền (huyện Tân Phú)	200	110	80	50
25	Đường WB2 nối từ đường 101 đi ấp Vĩnh An (xã La Ngà)	140	110	80	60
26	Đường 106 (xã Phú Ngọc)	250	140	110	70
27	Đường liên ấp 1 - ấp 3 (Phú Ngọc)	250	130	100	60
28	Đường từ cây xăng 108 đến đường 107 vào trung tâm hành chính xã (xã Ngọc Định)	210	140	100	70
29	Đường nối từ đường Cầu Trắng đến đường 107 hông nhà thờ Ngọc Thanh (xã Ngọc Định)	140	80	60	50
30	Đường suối Dzui từ quốc lộ 20 vào đến đường 101 (xã Túc Trung)	200	150	100	70
31	Đường nối từ Quốc lộ 20 đến Đồi Du lịch (xã La Ngà)	250	150	100	80
32	Đường 101B (xã La Ngà)	320	160	140	80
33	Đường NaGoa (xã Suối Nho)	200	150	110	80

Số TT	Tên đường giao thông chính	Giá đất 2015 -2019			
		VT1	VT2	VT3	VT4
34	Đường liên xã Phú Lợi - Thị trấn Định Quán	450	300	240	160
X	HUYỆN TÂN PHÚ				
1	Quốc lộ 20				
	- Đoạn từ đường Phú Thanh-Trà Cỏ đến hết ranh giáo xứ Ngọc Lâm (xã Phú Xuân)	900	190	140	100
	- Đoạn từ Giáo Xứ Ngọc Lâm (xã Phú Xuân) + 500m	1.000	200	150	100
	- Đoạn từ Giáo Xứ Ngọc Lâm (xã Phú Xuân) + 500m đến đường Cầu Suối (xã Phú Thanh)	800	190	140	100
	- Đoạn từ đường Cầu Suối (xã Phú Thanh) đến đường số 1 Thọ Lâm (xã Phú Thanh)	1.650	240	170	110
	- Đoạn từ đường số 1 Thọ Lâm (xã Phú Thanh) đến hết ranh xã Phú Thanh	2.100	240	180	120
	- Đoạn từ Cầu Trắng (giáp xã Phú Thanh, Phú Xuân) đến ngã tư Cây Xoài (xã Phú Lâm)	2.100	240	180	120
	- Đoạn từ ngã tư Cây Xoài (xã Phú Lâm) đến ngã tư Cây Dừa (xã Phú Lâm)	3.500	280	210	140
	- Đoạn từ ngã tư Cây Dừa (xã Phú Lâm) đến hẻm SONY (xã Phú Lâm)	2.800	280	210	140
	- Đoạn từ hẻm SONY (xã Phú Lâm) đến đường Phú Lâm - Phú Bình	1.200	240	180	120
	- Đoạn từ đường Phú Lâm - Phú Bình đến đường Xóm Chiếu (xã Phú Bình)	1.100	240	180	120
	- Đoạn từ đường Xóm Chiếu (xã Phú Bình) đến đường Bình Trung 1 (xã Phú Bình; Phú Trung)	800	220	160	110
	- Đoạn từ đường Bình Trung 1 (xã Phú Bình; Phú Trung) đến đường Phú Thạch 2 (xã Phú Trung)	800	220	160	110
	- Đoạn từ đường Phú Thạch 2 (xã Phú Trung) đến đường Phú Thắng 2 (xã Phú Trung)	500	190	140	100
	- Đoạn từ đường Phú Thắng 2 (xã Phú Trung) đến đường số 8 (xã Phú Sơn)	600	200	150	100
	- Đoạn từ đường số 8 (xã Phú Sơn) đến đường số 7 (xã Phú Sơn)	700	200	150	100
	- Đoạn từ đường số 7 (xã Phú Sơn) + 730m	1.000	200	150	100
	- Đoạn từ đường số 7 (xã Phú Sơn) + 730m đến chùa Linh Phú (xã Phú Sơn)	500	180	130	90
	- Đoạn từ chùa Linh Phú (xã Phú Sơn) đến đường Thác Nai (xã Phú Sơn)	600	180	130	90
	- Đoạn từ đường Thác Nai (xã Phú Sơn) đến hết ranh xã Phú An và Phú Sơn (giáp Tỉnh Lâm Đồng)	900	200	140	90
2	Đường Phù Đồng (xã Phú Lâm)				
	- Đoạn từ Km 0 đến Km 0+500	1.000	240	180	120
	- Đoạn từ Km 0+500 đến Km 0+800	500	160	120	80

Số TT	Tên đường giao thông chính	Giá đất 2015 -2019			
		VT1	VT2	VT3	VT4
	- Đoạn còn lại	300	140	110	70
3	Đường 5 Tân (xã Phú Lâm)				
	- Đoạn từ Km 0 đến Km 0+500	500	210	140	90
	- Đoạn từ Km 0+500 đến Km 1	250	160	100	70
	- Đoạn còn lại	200	140	100	70
4	Đường Phú Lâm - Thanh Sơn				
	- Đoạn từ Quốc lộ 20 đến hết ranh thửa đất số 13 tờ bản đồ 11 (xã Phú Lâm)	400	210	140	80
	- Đoạn từ cuối ranh thửa đất số 13 tờ bản đồ 11 (xã Phú Lâm) đến suối Cầu Trắng (xã Phú Lâm)	300	140	110	70
	- Đoạn còn lại	250	130	100	70
5	Đường 30/4				
	- Đoạn từ km 0 đến Km 0+500	300	160	110	70
	- Đoạn từ km 0+500 đến Km 2	250	130	100	70
	- Đoạn còn lại	200	130	100	60
6	Đường Tà Lài				
	- Đoạn từ ranh thị trấn Tân Phú đến đầu Trạm y tế xã Phú Lộc	200	130	100	60
	- Đoạn từ Trạm y tế xã Phú Lộc đến hết ranh Trường Mầm non Phú Lộc	300	140	110	70
	- Đoạn từ Trường Mầm non Phú Lộc đến đường Km12 (công viên hóa áp 2)	200	130	100	60
	- Đoạn từ đường Km12 (công viên hóa áp 2) đến đường áp 2-3 (cấp sát ranh UBND xã Phú Lập)	350	160	120	80
	- Đoạn từ đường áp 2-3 (xã Phú Lập) đến đường áp 3-4 (xã Phú Lập)	400	160	120	80
	- Đoạn từ đường áp 3-4 (xã Phú Lập) đến đường Láng Bò (xã Phú Lập) (giáp xã Tà Lài)	300	160	120	80
	- Đoạn còn lại (xã Tà Lài)	250	150	110	70
7	Đường Phú Lập đi Nam Cát Tiên				
	- Đoạn từ ngã 3 Phú lập đi Núi Tượng đến đường áp 2-3 (xã Phú Lập)	250	200	120	80
	- Đoạn từ đường áp 2-3 (xã Phú Lập) đến giáp xã Núi Tượng	200	110	90	60
	- Đoạn thuộc xã Núi Tượng (từ ngã ba Núi Tượng - Nam Cát Tiên đi về các hướng: Xã Phú Xuân 200m; xã Núi Tượng 500m; xã Nam Cát Tiên 1500m)	250	140	110	70
	- Đoạn thuộc xã Nam Cát Tiên (từ Cầu 200 đến đường 600A)	250	140	110	70
	- Đoạn còn lại	200	110	90	60
8	Đường 600A				
	- Đoạn từ QL 20 đến hết ranh trụ sở Lâm Trường 600A (xã Phú An)	240	140	100	60

Số TT	Tên đường giao thông chính	Giá đất 2015 -2019			
		VT1	VT2	VT3	VT4
	- Đoạn từ trụ sở Lâm Trường 600A (xã Phú An) đến sông Đồng Nai	200	130	100	60
9	Đường Trà Cỏ				
	- Đoạn từ giáp ranh Thị trấn Tân Phú đến đường số 1 (ấp 2-4B) (xã Trà Cỏ)	300	140	110	70
	- Đoạn từ đường số 1 (ấp 2-4B) (xã Trà Cỏ) đến đường ấp 5-6 (xã Trà Cỏ)	350	150	110	70
	- Đoạn từ đường ấp 5-6 (xã Trà Cỏ) đến hết ranh xã Phú Hòa (huyện Định Quán)	200	110	80	60
	- Đoạn từ giáp ranh xã Phú Hòa (huyện Định Quán) đến cây xăng Phú Hòa (xã Phú Hòa, huyện Định Quán)	160	110	80	50
	- Đoạn từ cây xăng Phú Hòa (xã Phú Hòa, huyện Định Quán) đi qua đường Cao Cang (xã Phú Điền) 100m	160	110	80	50
	- Đoạn đi qua đường Cao Cang (xã Phú Điền) 100m đến cầu Đập (xã Phú Điền)	300	140	110	70
10	Đường Đắc Lua (đoạn từ bến phà đi qua trường Mẫu giáo Đắc Lua, điểm cuối cách trường Mẫu giáo Đắc Lua 130m)	200	130	100	60
11	Đường Phú Lộc - Phú Xuân (nối đường Tà Lài đến giáp xã Phú Xuân)	140	110	70	50
12	Đường chợ Phú Lộc đi bến đò	140	110	70	50
13	Đường chợ Phú Lộc đi xã Phú Tân huyện Định Quán	140	110	70	50
14	Đường Bình Trung 2	220	160	120	100
15	Đường Phú Yên	220	160	120	100
16	Đường Phú Thắng 1	190	140	120	100
17	Đường Phú Lợi	200	150	120	100
18	Đường Phú Thắng 2	200	150	120	100
19	Đường Phú Ngọc	200	150	120	100
20	Đường Km 138	200	150	100	60
21	Đường số 4	200	150	100	60
22	Đường 129				
	Đoạn từ đầu đường 129 đến đường rẽ vào tượng đài Đức Mẹ	190	140	100	60
	Đoạn từ đường rẽ vào tượng đài Đức Mẹ đến đường Giang Điền	100	80	70	60
23	Đường Bà Rừng	80	70	65	60
24	Đường Đồng Dầu				
	Đoạn từ đầu đường Đồng Dầu đến hết Nghĩa trang	240	180	160	120
	Đoạn từ Nghĩa trang đến hết đường Đồng Dầu	200	180	160	140
25	Đường Cầu Suối	240	180	120	100

Số TT	Tên đường giao thông chính	Giá đất 2015 -2019			
		VT1	VT2	VT3	VT4
26	Đường Phú Thanh - Trà Cỏ				
	- Đoạn từ Quốc lộ 20 đến hết ranh Thị Trấn Tân Phú	200	180	160	140
	- Đoạn còn lại	200	170	150	100
27	Đường số 7 Ngọc Lâm	190	140	120	100
28	Đường Km 128	190	140	100	80
29	Đường số 5 Ngọc Lâm	190	140	120	100
30	Đường Thọ Lâm 3	190	140	120	100
31	Đường số 3 Thọ Lâm	180	160	140	90
32	Đường số 2 Thọ Lâm	500	250	120	80
33	Đường số 1 Thọ Lâm	240	200	120	60
34	Đường Thanh Thọ	240	200	150	60
35	Đường Suối Cọp	80	70	65	60
36	Đường Giang Điền	80	70	65	60
37	Đường số 2 Ngọc Lâm	200	150	100	60
38	Đường số 1 Ngọc Lâm	200	160	100	60
39	Đường Cát Kiếng	200	180	160	140
40	Đường Km 130	180	140	120	100
41	Đường Chợ Ngọc Lâm	500	150	110	100
42	Đường Phú Xuân - Núi Tượng	400	150	110	100
43	Đường Trương Công Định	350	200	150	100
44	Đường Phú Xuân - Thanh Sơn	200	140	110	100
45	Đường Phú Lâm - Phú Bình	200	180	120	100
46	Đường 600B	140	100	60	50
47	Đường Nhà Thờ Kim Lân (Đường Phú Trung đi xã Phú An)	180	150	100	80
XI	HUYỆN VINH CỬU				
1	Tỉnh lộ 768				
	- Đoạn từ giáp ranh thành phố Biên Hòa (cầu Rạch Gốc) đến giáp ranh xã Thạnh Phú	3.000	1.120	910	630
	- Đoạn từ ranh xã Thạnh Phú đến công nghĩa trang Liệt sĩ huyện	3.200	1.120	910	630
	- Đoạn từ Công nghĩa trang Liệt sĩ huyện đến Cầu ông Hường	2.100	800	650	450
	- Đoạn từ cầu ông Hường đến đường Đoàn Văn Cự	1.600	700	500	330
	- Đoạn từ đường Đoàn Văn Cự đến cầu Thủ Biên	2.100	750	500	330
	- Đoạn từ Cầu Thủ Biên đến đường vào bến đò Đại An	1.600	700	500	330
	- Đoạn từ đường vào bến đò Đại An đến cầu Chùm Bao	1.200	600	400	300
	- Đoạn từ Cầu Chùm Bao đến Cầu Bà Giá (cầu 19)	750	400	300	170

Số TT	Tên đường giao thông chính	Giá đất 2015 -2019			
		VT1	VT2	VT3	VT4
	- Đoạn từ Cầu Bà Giá (cầu 19) đến chân dốc lớn (cổng thoát nước) xã Trị An	800	400	300	170
	- Đoạn từ chân dốc lớn xã Trị An đến giáp thị trấn Vĩnh An	550	340	260	170
2	Tỉnh lộ 767				
	- Đoạn từ giáp huyện Trảng Bom đến đường điện 500KV Phú Mỹ - Sông Mây	1.000	400	300	200
	- Đoạn từ đường điện 500KV Phú Mỹ - Sông Mây đến cầu suối Đá Bàn	950	400	300	200
	- Từ suối Đá Bàn đến giáp thị trấn Vĩnh An	1.200	400	300	200
	- Từ cầu Cứng (cầu Đồng Nai) đến cầu Chiến khu D	250	120	90	60
	- Đoạn từ cầu Chiến khu D đến đường vào UBND xã Mã Đà	300	120	90	60
	- Đoạn từ đường vào UBND xã Mã Đà đến ngã ba rẽ đi Phú Lý	350	130	90	60
3	Tỉnh lộ 761				
	- Đoạn từ ngã ba xã Mã Đà rẽ đi Phú Lý đến đường dân sinh Mã Đà - Hiếu Liêm	300	120	90	60
	- Đoạn tiếp theo đến Cầu suối Kóp	250	120	90	60
	- Đoạn từ Cầu suối Kóp đến hết chợ Phú Lý	400	200	90	60
	- Đoạn hết chợ Phú Lý đến Trung tâm văn hóa xã	250	150	90	60
	- Đoạn từ Trung tâm văn hóa đến ngã ba đường 322A	210	120	90	60
	- Đoạn từ ngã ba đường 322A đến ngã ba đường 322B	180	110	90	60
	- Đoạn từ ngã ba đường 322B đến ranh Khu bảo tồn thiên nhiên và văn hóa Đồng Nai	130	95	70	60
4	Đường Đồng Khởi				
	- Đoạn từ ranh thành phố Biên Hòa đến hết KCN Thạnh Phú	3.200	1.260	910	700
	- Đoạn tiếp theo đến Tỉnh lộ 768	4.000	1.260	910	700
5	Đường Hiếu Liêm (xã Hiếu Liêm)	400	160	120	80
6	Đường Cộ - Cây Xoài				
	- Đoạn từ Tỉnh lộ 768 đến hết khu tái định cư 3,8 ha xã Tân An	750	350	260	170
	- Đoạn từ khu tái định cư 3,8 ha xã Tân An đến ranh xã Vĩnh Tân	550	350	260	170
	- Đoạn qua xã Vĩnh Tân	500	300	200	100
7	Hương lộ 6 (xã Thạnh Phú)	1.200	750	450	300
8	Hương lộ 15				
	- Đoạn từ Tỉnh lộ 768 đến ngã ba Hương lộ 6	2.500	1.100	500	450
	- Đoạn từ ngã ba Hương lộ 6 đến công số 10 (ấp 6)	1.500	900	500	350

Số TT	Tên đường giao thông chính	Giá đất 2015 -2019			
		VT1	VT2	VT3	VT4
	- Đoạn từ cống số 10 (ấp 6) đến ranh xã Bình Lợi và Thạnh Phú	1.200	750	450	300
	- Đoạn từ ranh giới xã Bình Lợi và Thạnh Phú đến đầu ấp 3	700	550	400	250
	- Đoạn từ đầu ấp 3 đến trường Mầm non ấp 3	1.000	670	450	250
	- Đoạn còn lại	800	670	450	250
9	Đường Bình Lục - Long Phú: từ ngã ba Hương lộ 7 (xã Tân Bình) đến giáp Hương lộ 7	950	670	450	250
10	Hương lộ 9				
	- Đoạn từ Tỉnh lộ 768 (ngã tư Bến Cá) đến hết Km+200	1.150	920	650	350
	- Đoạn từ Km+200 đến nhà thờ Tân Triều	1.000	670	450	250
	- Đoạn còn lại	950	670	450	250
11	Đường Thành Đức - Tân Triều (xã Tân Bình)	950	670	450	250
12	Hương lộ 7				
	- Đoạn từ Tỉnh lộ 768 (ngã 4 Bến cá) đến đường Bình Lục - Long Phú (gần đình Bình Thảo)	1.150	920	650	350
	- Đoạn từ đường Bình Lục - Long Phú (gần đình Bình Thảo) đến ranh giới xã Bình Lợi	1.000	700	600	300
	- Đoạn qua xã Bình Lợi	950	670	450	250
13	Đường Bình Hòa - Cây Dương (xã Bình Hòa)				
	- Đoạn từ UBND xã cũ đến ranh công ty CP đầu tư và công nghệ Cotec Bửu Long	1.150	920	640	350
	- Đoạn từ ranh công ty CP đầu tư và công nghệ Cotec Bửu Long đến miếu Hàm Hòa	950	650	370	200
	- Đoạn còn lại	1.150	920	640	350
14	Đường Đoàn Văn Cự (đường NM nước Thiện Tân, từ giáp thành phố Biên Hòa đến Tỉnh lộ 768	1.500	700	500	330
15	Đường 322A (xã Phú Lý)	220	120	90	60
16	Đường 322B (xã Phú Lý)	180	110	90	60
17	Đường ấp 3 (xã Tân An)	750	550	350	200
18	Đường Vĩnh Tân - Cây Điệp				
	- Đoạn từ Tỉnh lộ 767 đến Cầu ấp 4	900	300	200	150
	- Đoạn từ Cầu ấp 4 đến giáp huyện Trảng Bom	700	300	200	150
19	Đường chùa Cao Đài (phía sau UBND xã Thạnh Phú - nối Tỉnh lộ 768 và Hương lộ 15)	1.500	800	450	300
20	Đường Tân Hiến	900	650	450	250
21	Đường Long Chiến (xã Bình Lợi)	600	450	340	200
22	Đường Xóm Rạch (xã Bình Lợi)	600	450	340	200
23	Đường Xóm Gò (xã Thiện Tân)	850	450	340	220
24	Đường Bến Bè (xã Trị An)	500	400	300	200
25	Đường Bến Vịnh A (xã Trị An)	500	400	300	200
26	Đường Bến Vịnh B (xã Trị An)	500	400	300	200
27	Đường Hàng Ba Cửa (xã Trị An)	350	300	250	200

Số TT	Tên đường giao thông chính	Giá đất 2015 -2019			
		VT1	VT2	VT3	VT4
28	Đường Lý Lịch 2 - Bình Chánh (xã Phú Lý)	180	110	90	60
29	Đường áp 4 - Cây Cây (xã Phú Lý)	180	110	90	60
30	Đường Tân An - Vĩnh Tân				
	- Đoạn từ Tỉnh lộ 767 đến đường vào chùa Vĩnh Phước	850	300	200	150
	- Đoạn từ đường vào chùa Vĩnh Phước đến trung tâm áp 5	700	300	200	150
	- Đoạn từ Trung tâm áp 5 xã Vĩnh Tân đến đường Trị An - Vĩnh Tân	600	350	300	180
	- Đoạn từ đường Trị An - Vĩnh Tân đến Tỉnh lộ 768 (cầu Chùm Bao)	650	400	300	180
31	Đường Cây Quáo áp 4 (xã Thạnh Phú)	1.150	920	650	350
32	Đường vào Phi Trường (xã Tân Bình)	1.150	920	650	350
33	Đường Lò Thổi (điểm đầu là Tỉnh lộ 768, điểm cuối là Hương lộ 15)	1.100	750	500	350
34	Đường ranh xã Thiện Tân - Thạnh Phú	1.150	920	650	350
35	Đường Bàu Tre	600	450	340	200
36	Đường Bến Xúc	750	350	260	170
37	Đường Trị An-Vĩnh Tân	400	300	200	150
38	Đường Sở Quýt				
	- Đoạn từ Tỉnh lộ 768 đến mép ngoài đường điện 220KV đầu tiên tính từ 768 đi vào	900	500	300	200
	- Đoạn từ đường điện 220KV mép ngoài tính từ 768 đi vào đến đường Kỳ Lân	750	350	250	150
	- Đoạn từ đường Kỳ Lân đến ranh huyện Trảng Bom	550	300	200	150
39	Đường nhà máy thủy điện Trị An	150	100	70	50
40	Đường Bình Chánh - Cây Cây	120	100	70	50
41	Đường Nhà máy đường Trị An	500	350	250	150
42	Đường trục chính vào khu dân cư Tín Khải (giữa xã Thạnh Phú-xã Tân Bình)	2.000	1.120	910	630

TM. ỦY BAN NHÂN DÂN
KT. CHỦ TỊCH
PHÓ CHỦ TỊCH



Nguyễn Quốc Hùng

PHỤ LỤC VIII

BẢNG GIÁ ĐẤT THƯƠNG MẠI, DỊCH VỤ TẠI ĐÔ THỊ
(Ban hành kèm theo Quyết định số 78 /2016/QĐ-UBND ngày 28/12/2016
của UBND tỉnh Đồng Nai)

ĐVT: 1.000 đồng/m²

Số TT	Tên đường phố	Giá đất 2015 -2019			
		VT1	VT2	VT3	VT4
I	BIÊN HÒA				
1	Đường 30 Tháng 4				
	Đoạn từ đường Cách Mạng Tháng 8 đến ngã năm Biên Hùng (giáp đường Hưng Đạo Vương)	15.000	6.000	4.680	3.360
	Đoạn từ ngã năm Biên Hùng đến vườn Mít (giáp đường Hưng Đạo Vương đến đường Phạm Văn Thuận)	12.000	4.800	3.780	2.700
2	Đường Bùi Hữu Nghĩa (Tinh lộ 16 cũ)				
	Đoạn từ giáp ranh giới tỉnh Bình Dương đến đường Nguyễn Tri Phương	3.300	2.100	1.380	1.020
	Đoạn từ Nguyễn Tri Phương đến đường đi vào Công an phường Bửu Hòa	4.800	2.580	2.040	1.440
	Đoạn từ công an phường Bửu Hòa đến đường Nguyễn Thị Tôn (giáp xã Hóa An)	4.200	2.280	1.740	1.260
3	Đường Bùi Trọng Nghĩa				
	Đoạn từ đường Đồng Khởi đến ngã 3 cây xăng khu phố 3 phường Trảng Dài	4.800	3.000	1.740	1.260
	Đoạn từ ngã ba cây xăng khu phố 3 đến Trường tiểu học Trảng Dài	3.600	2.400	1.500	1.080
4	Đường Bùi Văn Hòa (Quốc lộ 15 nối dài)	4.800	1.920	1.500	1.080
5	Đường Cách Mạng Tháng 8				
	Đoạn từ ngã ba mũi tàu (giáp đường Hà Huy Giáp) đến đường Nguyễn Văn Trị	7.800	3.540	2.760	1.980
	Đoạn từ đường Nguyễn Văn Trị đến đường Phan Chu Trinh	13.200	5.340	3.480	3.000
	Đoạn từ đường Phan Chu Trinh đến đường Nguyễn Ái Quốc	9.600	3.900	3.000	2.160
6	Đường Châu Văn Long	3.000	1.920	1.260	840
7	Đường Dương Bạch Mai	4.500	2.280	1.740	900
8	Đường Dương Tử Giang	6.000	2.460	1.920	1.380
9	Đường Đặng Đức Thuật				
	Đoạn từ đường Đồng Khởi đến hết trường Trần Biên	4.800	2.280	1.740	1.260

Số TT	Tên đường phố	Giá đất 2015 -2019			
		VT1	VT2	VT3	VT4
	Đoạn từ trường Trần Biên đến đường Đoàn Văn Cự	2.400	1.140	840	720
10	Đường Đặng Nguyên	3.600	1.740	1.200	840
11	Đường Điều Xiển	3.000	1.440	1.080	720
12	Đường Đoàn Văn Cự				
	Đoạn từ Phạm Văn Thuận đến công ty VMEP	4.200	2.640	1.920	1.200
	Đoạn từ công ty VMEP đến ranh bệnh viện đa khoa Đồng Nai	3.000	1.800	1.260	720
13	Đường Đông Khởi				
	Đoạn từ xa lộ Hà Nội đến đường Lê Quý Đôn	12.000	4.800	2.820	2.040
	Đoạn từ đường Lê Quý Đôn đến cầu Đồng Khởi	10.200	4.200	2.820	2.040
	Đoạn từ cầu Đồng Khởi đến đường Nguyễn Văn Tiên	6.000	1.920	1.500	1.080
	Đoạn từ đường Nguyễn Văn Tiên đến giáp đường vào Công ty Trần Biên	3.120	1.260	960	720
	Đoạn từ đường vào Công ty Trần Biên đến giáp huyện Vĩnh Cửu	2.400	1.080	780	600
14	Đường Hà Huy Giáp				
	Đoạn từ cầu Rạch Cát đến đường Võ Thị Sáu	9.000	3.660	2.820	2.040
	Đoạn từ đường Võ Thị Sáu đến ngã năm Biên Hùng (giáp đường Hưng Đạo Vương)	12.000	4.860	3.780	2.700
15	Đường Hồ Hòa	4.200	2.580	2.040	1.320
16	Đường Hồ Văn Đại	6.000	2.460	1.920	1.380
17	Đường Hồ Văn Leo	4.200	1.740	1.260	780
18	Đường Hồ Văn Thế	6.000	2.700	1.800	1.200
19	Đường Hoàng Bá Bích	4.200	2.340	1.680	1.020
20	Đường Hoàng Minh Châu	6.000	2.940	2.280	1.620
21	Đường Hưng Đạo Vương				
	Đoạn từ đường Phan Đình Phùng đến ngã năm Biên Hùng	9.000	3.600	2.820	2.040
	Đoạn từ ngã năm Biên Hùng đến ga xe lửa Biên Hòa	6.600	2.700	2.100	1.500
22	Đường Huỳnh Văn Lũy	6.000	2.940	2.280	1.620
23	Đường Huỳnh Văn Nghệ				
	Đoạn từ đường Nguyễn Ái Quốc đến đường Nguyễn Bình Khiêm	6.000	2.460	1.920	1.380
	Đoạn từ đường Nguyễn Bình Khiêm đến đường Ngô Thị Nhậm	4.800	1.920	1.500	1.080
	Đoạn từ đường Ngô Thị Nhậm đến đường Võ Trường Toản	3.600	1.440	1.140	840
	Đoạn từ Võ Trường Toản đến đường ngã ba Gạc Nai	2.400	960	780	600
	Đoạn từ ngã ba Gạc Nai đến giáp huyện Vĩnh Cửu	2.100	960	780	600

Số TT	Tên đường phố	Giá đất 2015 -2019			
		VT1	VT2	VT3	VT4
24	Đường Lê Nguyên Đạt	3.600	1.740	1.200	840
25	Đường Lê Quý Đôn	5.400	2.940	2.040	1.200
26	Đường Lê Thánh Tôn	9.000	3.660	2.820	2.040
27	Đường Lê Thoa	4.800	2.280	1.740	1.140
28	Đường Lữ Mạnh				
	Đoạn 1: từ đường CMT 8 (đường bên hông Trường Mầm Non Thanh Bình) đến đường CMT 8 (đường bên hông Chi cục Thuế)	4.800	2.520	1.920	1.380
	Đoạn 2: từ đường Trần Minh Trí giáp đoạn 1	3.600	2.460	1.920	1.380
29	Đường Lương Văn Nho				
	Đoạn từ đường Nguyễn Ái Quốc đến giáp đường vào cư xá Tỉnh đội	4.200	2.580	2.040	1.140
	Đoạn từ đường vào cư xá Tỉnh đội đến ngã rẽ giáp đường Hồ Hòa	3.600	2.040	1.260	900
30	Đường Lý Thường Kiệt	9.000	3.660	2.820	2.040
31	Đường Lý Văn Sâm	4.800	2.700	2.040	1.200
32	Đường Nguyễn Ái Quốc				
	Đoạn từ giáp tỉnh Bình Dương đến đường Nguyễn Tri Phương (phường Bửu Hòa)	3.600	1.200	900	600
	Đoạn từ cầu Hóa An đến giáp Trung tâm Hội nghị và Tổ chức sự kiện tỉnh Đồng Nai	7.200	2.940	2.280	1.620
	Đoạn từ Trung tâm Hội nghị và Tổ chức sự kiện tỉnh Đồng Nai đến ngã 4 Tân Phong	9.000	3.600	2.820	2.040
	Đoạn từ ngã 4 Tân Phong đến công viên 30/4 (bên trái: hẻm Đền Thánh Hiếu; bên phải: hẻm chợ nhỏ khu phố 4)	6.000	2.460	1.920	1.380
33	Đường Nguyễn Bảo Đức	4.800	2.640	1.740	1.020
34	Đường Nguyễn Hiền Vương	8.400			
35	Đường Nguyễn Thành Đồng	5.400	2.580	2.040	1.440
36	Đường Nguyễn Thành Phương	5.400	2.580	2.040	1.440
37	Đường Nguyễn Thị Giang	10.860			
38	Đường Nguyễn Thị Hiền	9.600	3.900	3.000	2.160
39	Đường Nguyễn Thị Tôn	3.000	1.320	1.020	720
40	Đường Nguyễn Trãi				
	Đoạn từ đường Cách Mạng Tháng 8 đến đường Nguyễn Thị Hiền	12.000	5.400	3.600	2.700
	Đoạn từ đường Nguyễn Thị Hiền đến đường Nguyễn Văn Trị	8.400	3.780	2.760	2.100
41	Đường Nguyễn Tri Phương (từ đường Nguyễn Ái Quốc đến cầu Ghềnh)	4.200	1.680	1.320	900
42	Đường Nguyễn Văn A	4.800	2.640	1.800	1.020
43	Đường Nguyễn Văn Hoa				
	Đoạn từ đường Phạm Văn Thuận đến hết UBND phường Thống Nhất	4.200	1.740	1.320	960

Số TT	Tên đường phố	Giá đất 2015 -2019			
		VT1	VT2	VT3	VT4
	Đoạn từ UBND phường Thống Nhất đến đường Võ Thị Sáu	3.000	1.380	960	720
44	Đường Nguyễn Văn Hoài	3.000	1.440	1.080	660
45	Đường Nguyễn Văn Ký	5.400	2.160	1.680	1.200
46	Đường Nguyễn Văn Nghĩa	5.400	2.160	1.680	1.200
47	Đường Nguyễn Văn Tiên	2.100	1.020	840	600
48	Đường Nguyễn Văn Tố				
	Đoạn từ Quốc lộ 51 đến hết trụ sở UBND phường Long Bình Tân	4.200	2.040	1.500	780
	Đoạn từ UBND phường Long Bình Tân đến giáp xã An Hòa	2.400	1.500	780	600
49	Đường Nguyễn Văn Trị				
	Đoạn từ CMT8 đến hết Sở Giáo dục	9.000			
	Đoạn tiếp theo đến đường Phan Chu Trinh	9.000	3.660	2.820	2.040
	Đoạn từ đường Phan Chu Trinh đến đường Nguyễn Ái Quốc	6.000	2.820	2.040	1.380
50	Đường Nguyễn Văn Trỗi	3.000	1.920	1.500	840
51	Đường Phạm Thị Nghĩa	3.600	1.800	1.200	780
52	Đường Phạm Văn Khoai	4.800	2.940	2.040	1.200
53	Đường Phạm Văn Thuận	10.800	3.900	3.000	2.160
54	Đường Phan Chu Trinh				
	Đoạn từ đường Nguyễn Văn Trị đến đường CMT8	10.800	4.380	3.420	2.460
	Đoạn từ đường CMT8 đến đường Phan Đình Phùng	7.200	3.420	2.460	1.620
55	Đường Phan Đình Phùng	9.000	3.600	2.820	2.040
56	Đường Phan Trung	6.000	2.460	1.920	1.380
57	Đường Quang Trung				
	Đoạn từ đường CMT8 đến đường Phan Chu Trinh	6.000	3.240	2.520	1.800
	Đoạn từ Phan Chu Trinh đến đường Lê Thánh Tôn	7.200	3.480	2.700	1.920
58	Quốc lộ 1				
	Đoạn từ hẻm bên hông giáo xứ Hà Nội (bên phải) hẻm đến Thánh Hiếu (bên trái) đến hết chợ Thái Bình	7.800	3.180	2.460	1.740
	Đoạn từ chợ Thái Bình đến giáp huyện Trảng Bom	4.800	1.920	1.500	1.080
59	Quốc lộ 51				
	Đoạn từ ngã ba Vũng Tàu đến cầu Đen	6.000	2.460	1.920	1.380
	Đoạn từ cầu Đen đến đầu đường Võ Nguyên Giáp	4.500	2.040	1.440	780
60	Đường Trần Minh Trí	7.200	2.940	2.280	1.620
61	Đường Trần Quốc Toản				

Số TT	Tên đường phố	Giá đất 2015 -2019			
		VT1	VT2	VT3	VT4
	Đoạn từ đường Phạm Văn Thuận đến cầu Trần Quốc Toàn	7.800	3.540	2.520	1.380
	Đoạn từ cầu Trần Quốc Toàn đến đường Vũ Hồng Phô	6.000	3.000	2.160	1.320
	Đoạn từ đường Vũ Hồng Phô đến Cầu Ông Gia	4.800	1.920	1.500	1.080
	Đoạn từ cầu Ông Gia đến đường 11 KCN	3.000	1.500	1.080	720
62	Đường Trần Văn Ôn	2.100	1.140	900	660
63	Đường Trần Văn Xã	3.600	1.920	1.500	1.080
64	Đường Trịnh Hoài Đức	7.200	4.020	3.120	2.220
65	Đường Trương Định (đường 4)	5.400	1.920	1.500	1.080
66	Đường Trương Quyền (đường 3)	2.400	1.320	1.020	600
67	Đường Võ Tánh	8.400	3.420	2.640	1.920
68	Đường Võ Thị Sáu				
	Đoạn từ đường CMT8 đến đường Hà Huy Giáp	7.200	2.940	2.280	1.620
	Đoạn từ đường Hà Huy Giáp đến đường Phạm Văn Thuận	10.800	3.600	2.820	2.040
69	Đường Võ Trường Toản	2.100	1.500	1.200	900
70	Đường Vũ Hồng Phô	4.800	1.920	1.500	1.080
71	Xa lộ Hà Nội				
	Đoạn từ hẻm bên hông giáo xứ Hà Nội (bên phải) hẻm chợ nhỏ khu phố 4 (bên trái) đến cầu Sập	7.800	3.600	2.820	1.800
	Đoạn từ cầu Sập đến hết ranh giới tỉnh Đồng Nai	6.000	2.460	1.740	1.200
72	Đường từ Huỳnh Văn Lũy đến hết chung cư phường Hòa Bình	3.600	1.620	1.260	900
73	Đường Nguyễn Du (đường vào Miếu Bình Thiên cũ)	3.600	2.040	1.380	900
74	Đường Hàn Thuyên (đường 4 KCN Biên Hòa 1)	3.300	1.560	1.200	780
75	Đường 9 (đường trong khu công nghiệp)	2.700	1.440	1.080	720
76	Đường Lê Văn Duyệt (đường 11 KCN Biên Hòa 1)	4.500	2.520	1.920	1.260
77	Đường Mạc Đĩnh Chi (đường vào Ngân hàng KCN)	2.400	1.320	1.020	660
78	Các đường thuộc khu chợ Long Bình Tân (KP1)	4.800	1.920	1.500	1.080
79	Đường Nguyễn Trường Tộ (đường vào Đền thánh Martin cũ)	3.300	1.440	900	600
80	Đường Hoàng Văn Bôn (đường vào Nhà máy nước Thiện Tân cũ)				
	Đoạn từ Quốc lộ 1 đến đường Nguyễn Trường Tộ	3.300	1.440	1.020	600
	Đoạn từ đường Nguyễn Trường Tộ đến giáp ranh Nhà máy nước Thiện Tân	2.400	1.440	1.020	600
	Đoạn tiếp theo đến hết ranh giới phường Tân Hòa (ranh giới giữa phường Tân Hòa với xã	1.500	1.020	720	600

Số TT	Tên đường phố	Giá đất 2015 -2019			
		VT1	VT2	VT3	VT4
	Thiện Tân)				
	Đoạn tiếp theo đến hết ranh giới Thành phố Biên Hòa	900	780	720	600
81	Đường xóm 8 phường Tân Biên	3.600	1.440	900	600
82	Đường Nguyễn Thái Học (tên cũ: đường từ trường tiểu học Trảng Dài đến ngã tư Cây Sung)	1.800	1.200	900	600
83	Đường Nguyễn Khuyến (Đường từ đường 768B đến ngã tư Phú Thọ)				
	Đoạn từ đường 768B qua trường tiểu học Trảng Dài đến đường Trần Văn Xã (Ngã tư trường Nguyễn Khuyến)	2.700	1.800	1.200	600
	Đoạn từ đường Trần Văn Xã đến Ngã tư Phú Thọ	2.400	1.800	1.200	600
84	Đường Nguyễn Phúc Chu (Đường từ cầu Sắn Máu đến đường Trần Văn Xã)				
	Từ ngã tư Phú Thọ; chợ nhỏ (giáp đường Trần Văn Xã) bán kính về 2 hướng: 200m	3.000	1.800	1.200	600
	Đoạn còn lại	2.400	1.800	1.200	600
85	Đường nối tiếp từ đường Trần Văn Xã qua văn phòng KP4 đến đường Nguyễn Thái Học				
	Đoạn từ đường Trần Văn Xã đến ngã ba Tư Lô (đầu hẻm 1, tổ 17)	2.700	1.500	900	600
	Đoạn còn lại	1.800	1.200	900	600
86	Đường từ ngã ba đi văn phòng KP4 đến đường Thân Nhân Trung (ngã ba Thanh Hóa)	1.800	1.200	900	600
87	Đường từ Xa Lộ Hà Nội đến Sân vận động Đồng Nai (từ Xa Lộ Hà Nội qua Cô Nhi Viện, qua KDC Đình Thuận, trường Đình Tiên Hoàng)				
	Đoạn từ từ Xa Lộ Hà Nội đến trường Đình Tiên Hoàng	4.200	2.820	1.800	1.200
	Đoạn từ trường Đình Tiên Hoàng đến sân vận động	3.600	2.700	1.800	1.200
88	Đường Dã Tượng (đường giáo xứ Bùi Thượng cũ)	3.000	1.740	1.200	780
89	Đường Trần Công An	3.900	2.280	1.620	1.380
90	Đường Võ Cương	6.000	2.460	1.920	1.380
91	Đường Nguyễn Bá Học	3.900	3.000	2.160	1.380
92	Đường Huỳnh Văn Hớn	3.900	3.000	2.160	1.380
93	Đường Phan Đăng Lưu	2.400	1.800	1.500	1.080
94	Đường Yết Kiêu	2.700	1.800	1.500	1.200
95	Đường Hoàng Tam Kỳ	2.400	1.800	1.500	1.080
96	Đường Huỳnh Dân Sanh	4.200	2.340	1.680	1.020
97	Đường Bùi Văn Bình	2.460	1.920	1.680	1.380
98	Đường Võ Văn Mén	3.180	2.460	1.740	1.080

Số TT	Tên đường phố	Giá đất 2015 -2019			
		VT1	VT2	VT3	VT4
99	Đường Ngô Sĩ Liên	3.180	2.460	1.740	1.080
100	Đường Lê Ngô Cát				
	Đoạn từ Quốc lộ 1 đến hết hẻm vào trường THPT Nguyễn Công Trứ	3.180	2.460	1.740	1.080
	Đoạn từ hẻm vào trường THPT Nguyễn Công Trứ đến hết Dòng nữ trợ thế Thánh Tâm	2.700	1.620	1.080	600
	Đoạn từ Dòng nữ trợ thế Thánh Tâm đến hết ranh giới phường Tân Hòa	1.500	1.200	780	600
101	Đường Phùng Khắc Khoan	3.600	2.460	1.740	1.080
102	Đường Nguyễn Đình Chiểu	2.460	1.920	1.380	900
103	Đường Chu Văn An	2.460	1.920	1.380	900
104	Đường Nguyễn Bình Khiêm	2.700	1.920	1.380	900
105	Đường Võ Thị Tám	2.460	1.920	1.380	900
106	Đường Ngô Thị Nhậm	2.460	1.920	1.380	900
107	Đường Thân Nhân Trung				
	Đoạn từ đường Nguyễn Ái Quốc đến Suối Sắn Máu	2.460	1.920	1.380	1.020
	Đoạn từ suối Sắn Máu đến đường Nguyễn Thái Học	1.500	1.200	900	600
108	Đường Tô Hiến Thành	4.200	3.420	2.700	1.800
109	Đường Lê Đại Hành	4.200	3.420	2.700	1.800
110	Đường Trần Thị Hoa	2.700	1.920	1.500	1.080
111	Đường Lê Thị Vân	2.700	1.920	1.500	1.080
112	Đường Nguyễn Thông	1.920	1.560	1.200	780
113	Đường Trương Văn Hải	3.600	2.460	1.920	1.380
114	Đường Võ Nguyên Giáp (đoạn từ Quốc lộ 51 đến đường Bùi Văn Hòa)	4.800	1.920	1.500	1.080
115	Đường liên khu phố 6,7,8	3.900	3.000	2.160	1.200
116	Đường Tân Lập	3.900	3.000	2.160	1.200
117	Đường Đa Minh	3.900	3.000	2.160	1.200
118	Đường Trạm thuê khu vực 2	3.900	3.000	2.160	1.200
119	Đường liên khu 3,4,5	2.100	1.260	900	600
120	Đường Ngô Xá (phường Tân Hòa)	1.920	1.500	1.080	600
II	THỊ TRẤN LONG THÀNH				
1	Đường Lê Duẩn (Quốc Lộ 51A cũ)				
	Đoạn từ giáp ranh xã An Phước đến đường Trần Phú	2.760	1.080	840	540
	Đoạn từ đường Trần Phú đến đường Lý Tự Trọng	3.480	1.200	960	540
	Đoạn từ đường Lý Tự Trọng đến cầu Quán Thủ	2.400	1.020	840	540
	Đoạn từ cầu Quán Thủ đến mũi tàu	2.940	1.080	840	540
2	Đường Trường Chinh (Quốc Lộ 51B cũ)				
	Đoạn từ ranh xã Long Đức đến ranh xã Lộc An	1.440	720	540	420
	Đoạn từ ranh xã Lộc An đến ranh xã Long An	1.260	720	540	420

Số TT	Tên đường phố	Giá đất 2015 -2019			
		VT1	VT2	VT3	VT4
3	Đường Phạm Văn Đồng				
	Đoạn từ đường Lê Duẩn (QL51A) đến đình Phước Lộc	1.500	660	510	420
	Đoạn từ đình Phước Lộc đến ranh huyện Nhơn Trạch	1.260	660	510	420
4	Đường Hai Bà Trưng (đoạn từ đường Lê Duẩn đến ranh xã Lộc An)	1.920	780	600	420
5	Đường Nguyễn Đình Chiểu (từ đường Lê Duẩn đến đường Trường Chinh)	1.800	840	600	420
6	Đường Nguyễn An Ninh (từ đường Hai Bà Trưng đến hông chợ cũ)	1.560	840	600	420
7	Đường Lê Quang Định				
	Đoạn từ đường Tôn Đức Thắng đến đường Trường Chinh (đường Trường Chinh cũ)	1.440	780	540	420
	Đoạn từ đường Trường Chinh đến hết ranh giới thị trấn Long Thành (đường Lê Quang Định cũ)	960	540	480	420
8	Đường vào nhà thờ Văn Hải	1.860	900	600	420
9	Đường Ngô Quyền (từ đường Lê Duẩn đến đường Chu Văn An) (đường hẻm BIBO cấp hông huyện Đội cũ)	1.800	720	480	420
10	Đường Chu Văn An (từ ranh xã An Phước đến suối Quán Thủ)	1.800	780	480	420
11	Đường Đình Bộ Lĩnh				
	Đoạn từ đường Lê Duẩn đến đường Trường Chinh	1.380	780	600	420
	Đoạn từ đường Trường Chinh đường Trần Nhân Tông	1.080	540	480	420
	Đoạn tiếp theo dọc theo ranh giới xã Lộc An đến hết ranh giới thị trấn	720	420	300	240
12	Đường Võ Thị Sáu (từ đường Lê Duẩn đến đường Trường Chinh)	1.200	540	480	420
13	Đường Tạ Uyên (từ đường Lê Duẩn đến đường Chu Văn An)	1.320	480	360	300
14	Đường hẻm 308 (đường Hà Huy Giáp cũ)	1.200	480	360	300
15	Đường Lý Tự Trọng (từ đường Lê Duẩn đến đường Lê Quang Định)				
	Đoạn từ đường Lê Duẩn đến đường Hai Bà Trưng	1.320	540	480	420
	Đoạn từ đường Hai Bà Trưng đến đường Lê Quang Định)	1.080	600	480	420
16	Đường Nguyễn Văn Cừ (từ đường Lê Duẩn đến đường Trần Quang Khải) (Đường vào khu Phước Thuận đến nhà thờ Kim Sơn cách Quốc lộ 51A 1,5 km cũ)	1.380	780	480	420

Số TT	Tên đường phố	Giá đất 2015 -2019			
		VT1	VT2	VT3	VT4
17	Đường Hà Huy Giáp (từ đường Lê Duẩn đến đường Trần Quang Khải) (đường xường cưa Tiên Phong vào đến hết khu dân cư cũ)	1.380	780	480	420
18	Đường Nguyễn Hải (đoạn ranh xã An Phước thị trấn Long Thành)	840	480	360	300
19	Đường Trần Thượng Xuyên (từ đường Lê Duẩn đến đường Nguyễn Hữu Cảnh)	1.560	840	600	420
20	Đường Nguyễn Hữu Cảnh (từ đường Nguyễn Đình Chiểu đến đường Võ Thị Sáu)	1.560	840	600	420
21	Đường Trần Nhân Tông (từ đường Đinh Bộ Lĩnh đến đường Ngô Hà Thành)	840	540	480	420
22	Đường Tôn Đức Thắng (từ đường Nguyễn Đình Chiểu đến đường Võ Thị Sáu)				
	Đoạn từ đường Nguyễn Đình Chiểu đến đường Lý Thái Tổ	1.560	840	600	420
	Đoạn từ đường Lý Thái Tổ đến đường Võ Thị Sáu	1.200	540	480	420
23	Đường Hoàng Minh Châu (từ đầu đường Trần Quang Khải cho đến hết ranh giới thị trấn Long Thành)	840	540	480	420
24	Đường Hoàng Tam Kỳ (từ đường Hoàng Minh Châu đến đường liên xã An PhướcThị trấn Long Thành)	600	540	480	420
25	Đường Trần Quang Khải (từ đường Nguyễn Văn Cừ đến hết khu dân cư)	960	540	480	420
26	Đường Nguyễn Văn Ký (từ đường Chu Văn An cho đến hết đường)	780	540	480	420
27	Đường Nguyễn Trung Trực (từ đường Huỳnh Văn Lũy cho đến hết tuyến Nguyễn Trung Trực)	840	540	480	420
28	Đường Lê Đại Hành (từ đường Nguyễn Văn Cừ cho đến suối Bến Năng)	840	540	480	420
29	Đường Huỳnh Văn Lũy (từ đường Nguyễn Văn Cừ cho đến đường Trần Quang Khải)	780	540	480	420
30	Đường Trịnh Văn Dục (từ đường Nguyễn Văn Cừ cho đến suối Bến Năng)	840	540	480	420
31	Đường Trần Văn Trà (từ đường Lê Duẩn cho đến Chu Văn An)	1.260	780	540	420
32	Đường Nguyễn Văn Trị	1.260	780	480	420
33	Đường Phan Chu Trinh (từ đường Hà Huy Giáp cho đến đường Huỳnh Văn Lũy)	960	600	480	420
34	Đường Phan Bội Châu (từ Lê Duẩn cho đến hết khu dân cư)	1.140	840	540	420
35	Đường Lý Nam Đế (từ Đường Lê Duẩn cho đến đầu hẻm 56)	780	600	480	420

Số TT	Tên đường phố	Giá đất 2015 -2019			
		VT1	VT2	VT3	VT4
36	Đường Ngô Hà Thành (từ đường Trường Chinh cho đến giáp xã Lộc An)	840	600	480	420
37	Đường Trần Quang Diệu (từ đường Phạm Văn Đồng cho đến giáp xã Long An)	660	540	480	420
38	Đường Trần Phú (từ đường Lê Duẩn đến đường Nguyễn Hữu Cảnh)	1.560	840	600	420
39	Đường Nguyễn Thị Minh Khai (từ đường Tôn Đức Thắng đến Nguyễn Hữu Cảnh)	1.560	840	600	420
40	Đường Lê Hồng Phong (từ đường Tôn Đức Thắng đến Nguyễn Hữu Cảnh)	1.560	840	600	420
41	Đường Trần Quốc Toản (từ đường Nguyễn Hữu Cảnh đến Nguyễn Văn Trỗi)	1.080	660	480	420
42	Đường Nguyễn Văn Trỗi (từ đường Lê Quang Định đến hẻm 1884)	840	600	480	420
43	Đường Lê Thánh Tôn (từ đường Lê Quang Định đến cuối đường)	840	600	480	420
44	Đường Lê Lai (từ đường Tạ Uyên đến Chu Văn An)	840	540	480	420
45	Đường Lý Thái Tổ (từ đường Lê Duẩn đến đường Tôn Đức Thắng)	1.560	840	600	420
46	Đường Võ Văn Tần (từ đường Lê Duẩn đến đường Tôn Đức Thắng)	1.560	840	600	420
47	Đường liên xã An Phước Thị trấn Long Thành (từ đường Trần Quang Khải đến ranh xã An Phước)	960	540	480	420
III	THỊ XÃ LONG KHÁNH				
1	Đường Bùi Thị Xuân	1.500	960	660	360
2	Đường Cách Mạng Tháng Tám	2.700	1.200	960	660
3	Đường Nguyễn Thị Minh Khai (gồm 1 đoạn đường Quang Trung và đường CMT8)				
	Đoạn từ đường Nguyễn Trãi đến đường Cách Mạng Tháng Tám	1.200	600	480	360
	Đoạn từ đường Cách Mạng Tháng Tám đến giáp Đường Hồ Thị Hương	2.700	1.200	960	660
4	Đường Đinh Tiên Hoàng	1.200	600	480	360
5	Đường Hai Bà Trưng	1.200	600	480	360
6	Đường Hoàng Diệu	1.200	600	480	360
7	Đường Hồng Thập Tự				
	Đoạn từ đường Xuân Bình Xuân Lập đến giáp đường 21 tháng 4	1.080	900	660	360
	Đoạn từ đường 21 tháng 4 đến giáp đường Hùng Vương	1.260	900	660	360
	Đoạn từ đường Hùng Vương đến giáp đường Hồ Thị Hương	1.380	960	660	360

Số TT	Tên đường phố	Giá đất 2015 -2019			
		VT1	VT2	VT3	VT4
8	Đường Hùng Vương				
	Đoạn từ đường 21 tháng 4 đến đường Cách Mạng Tháng 8	4.800	1.200	900	660
	Đoạn từ đường Cách Mạng Tháng 8 đến đường Lý Thái Tổ	4.200	1.200	900	660
9	Đường Không Tử	2.400	1.200	900	660
10	Đường Lê Lợi	3.000	1.200	960	660
11	Đường Lý Thường Kiệt	1.200	600	480	360
12	Đường Nguyễn Bình Khiêm	3.000	1.200	960	660
13	Đường Nguyễn Công Trứ	1.260	960	660	360
14	Đường Nguyễn Du	1.500	960	660	420
15	Đường Nguyễn Thái Học	3.000	1.200	960	660
16	Đường Lý Nam Đế (Nguyễn Trãi cũ)	1.800	900	720	480
17	Đường Nguyễn Tri Phương	1.200	600	480	360
18	Đường Nguyễn Trường Tộ	960	780	540	360
19	Đường Hồ Thị Hương				
	Đoạn từ đường Lê A đến đường Không Tử	1.800	900	720	480
	Đoạn từ đường Không Tử đến giáp Nguyễn Thị Minh Khai	2.280	900	720	360
	Đoạn từ đường Nguyễn Thị Minh Khai đến giáp cầu Xuân Thanh	1.200	600	480	360
	Đoạn từ cầu Xuân Thanh đến giáp ranh huyện Xuân Lộc	900	600	480	360
20	Đường Nguyễn Văn Cừ				
	Đoạn từ đường Trần Phú đến giáp đường Quang Trung	1.800	900	720	480
	Đoạn còn lại	900	720	540	360
21	Đường Phan Bội Châu	960	690	480	360
22	Đường Phan Chu Trinh	960	750	510	360
23	Đường Quang Trung				
	Đoạn từ Hùng Vương đến giáp đường Trần Huy Liệu	1.800	900	720	480
	Đoạn từ đường Trần Huy Liệu đến giáp đường Nguyễn Thị Minh Khai	1.200	600	480	360
24	Đường 21 tháng 4 (Quốc lộ 1A cũ)				
	Đoạn từ giáp xã Suối Tre đến giáp tượng đài	2.400	1.200	900	660
	Đoạn từ tượng đài đến giáp xã Xuân Tân	1.800	900	660	480
25	Đường Thích Quảng Đức	1.260	930	660	360
26	Đường Trần Phú				
	Đoạn từ đường Hùng Vương đến giáp Nguyễn Bình Khiêm	3.000	1.200	960	660
	Đoạn từ đường Nguyễn Bình Khiêm đến giáp đường Hồ Thị Hương	2.700	1.200	960	660
	Đoạn từ đường Hồ Thị Hương vào 200m	1.680	600	480	360

Số TT	Tên đường phố	Giá đất 2015 -2019			
		VT1	VT2	VT3	VT4
	Đoạn tiếp theo đến giáp xã Bàu Trâm	900	600	480	360
27	Đường Nguyễn Trãi (đường 908 cũ)				
	Đoạn từ ngã ba Hùng Vương đến giáp đường Nguyễn Thị Minh Khai	1.800	900	480	360
	Đoạn còn lại	1.200	600	480	360
28	Đường Ngô Quyền (Từ cầu Xuân Thanh đến ngã ba vào nghĩa địa Bảo Sơn)				
	Đoạn từ đường vào nghĩa địa Bảo Sơn đến đường Duy Tân	720	540	420	330
	Đoạn từ đường Duy Tân đến đường Phạm Thế Hiển	840	540	420	330
	Đoạn từ đường Phạm Thế Hiển đến giáp cầu Xuân Thanh	600	540	420	330
29	Đường Phạm Thế Hiển	600	510	420	330
30	Đường Nguyễn Chí Thanh	600	510	420	330
31	Đường Hồ Tùng Mậu				
	Đoạn từ đường Nguyễn Thị Minh Khai đến giáp đường Hồ Thị Hương	1.320	1.080	720	360
	Đoạn từ đường Hồ Thị Hương đến giáp đường Nguyễn Chí Thanh	900	510	420	330
32	Đường Phan Đăng Lưu	600	510	420	330
33	Đường Hoàng Văn Thụ	600	510	420	330
34	Đường Châu Văn Liêm	600	510	420	330
35	Đường Ngô Gia Tự	600	510	420	330
36	Đường Hà Huy Giáp	600	510	420	330
37	Đường Lý Tự Trọng	600	510	420	330
38	Đường 9 tháng 4	900	720	480	330
39	Đường Trần Văn Thi	780	510	420	330
40	Đường Lê Văn Vận	780	510	420	330
41	Đường Phạm Lạc	780	510	420	330
42	Đường Huỳnh Văn Nghệ	1.620	900	720	480
43	Đường Đào Trí Phú	1.680	960	660	480
44	Đường Trịnh Hoài Đức	1.380	960	660	480
45	Đường Lê Quang Định	1.200	960	660	480
46	Đường Trần Thượng Xuyên	1.800	1.380	960	480
47	Đường Nguyễn Hữu Cảnh	1.200	900	660	480
48	Đường Chu Văn An				
	Đoạn từ đường Võ Duy Dương đến giáp đường 21 tháng 4	1.200	900	660	360
	Đoạn còn lại	1.320	1.020	720	360
49	Đường Trần Quang Diệu	1.800	1.380	960	480
50	Đường Phạm Ngọc Thạch				
	Đoạn từ đường Trần Quang Diệu đến đường 21 tháng 4	1.380	960	660	360

Số TT	Tên đường phố	Giá đất 2015 -2019			
		VT1	VT2	VT3	VT4
	Đoạn từ đường 21 tháng 4 đến đường Lương Đình Của	1.200	900	660	360
51	Đường Mạc Đĩnh Chi	1.680	1.320	960	360
52	Đường Tô Hiến Thành				
	Đoạn từ đường 21/4 đến đường Nguyễn Văn Cừ	1.680	1.320	840	360
	Đoạn còn lại	1.200	1.080	840	360
53	Đường Phạm Ngũ Lão	1.200	900	660	330
54	Đường Trần Huy Liệu	1.200	960	660	360
55	Đường Lý Thái Tổ	1.260	960	660	360
56	Đường Phan Huy Chú	900	660	480	330
57	Đường Lê Hữu Trác	900	660	480	330
58	Đường Lương Thế Vinh	900	660	480	330
59	Đường Đoàn Thị Điểm	900	660	480	330
60	Đường Nguyễn Văn Trỗi (đoạn qua phường Xuân Bình)	1.200	900	660	330
61	Đường Võ Duy Dương	1.200	900	660	330
62	Đường Lương Đình Của	1.200	900	660	330
63	Đường Nguyễn Trung Trực				
	Đoạn đầu đến giáp đường Hồ Thị Hương	1.200	900	660	360
	Đoạn từ đường Hồ Thị Hương đến giáp Cầu Suối Cái	900	720	480	330
64	Đường Trương Định	1.500	1.020	720	480
IV	THỊ TRẤN GIA RAY				
1	Đường Hùng Vương (Quốc lộ 1A cũ)				
	Đoạn từ bưu điện đến hết chi nhánh điện lực Xuân Lộc	900	420	300	210
	Đoạn từ giáp chi nhánh điện lực Xuân Lộc đến hết Nhà thờ Tam Thái	600	360	270	180
	Đoạn từ giáp Nhà thờ Tam Thái đến hết trường tiểu học Kim Đồng	960	480	330	240
	Đoạn từ giáp Trường tiểu học Kim Đồng đến đến cầu Phước Hưng	600	300	240	180
	Đoạn từ cầu Phước Hưng đến giáp xã Xuân Trường	540	300	240	180
2	Đường Trần Phú				
	Đoạn từ đường Ngô Quyền đến giáp đường Hùng Vương	960	480	330	270
	Đoạn từ đường Hùng Vương đến giáp đường Võ Thị Sáu	900	420	270	210
	Đoạn từ đường Võ Thị Sáu đến giáp ngã tư Lê Duẩn + Nguyễn Văn Cừ	720	360	240	210
	Đoạn từ ngã tư Lê Duẩn + Nguyễn Văn Cừ đến giáp đường Nguyễn An Ninh	540	240	210	120

Số TT	Tên đường phố	Giá đất 2015 -2019			
		VT1	VT2	VT3	VT4
	Đoạn từ đường Nguyễn An Ninh đến ngã ba núi Le	480	240	180	120
3	Đường Nguyễn Hữu Cảnh (QL1A cũ)				
	Đoạn từ ngã ba Núi Le tới giáp ranh xã Xuân Tâm	900	420	330	240
	Đoạn từ ngã ba bưu điện hướng về núi Le 500m	900	420	330	240
	Đoạn còn lại	720	360	300	210
4	Đường Ngô Gia Tự (Song hành)				
	Đoạn từ ngã ba Núi Le tới giáp ranh xã Xuân Tâm	900	420	330	240
	Đoạn từ ngã ba bưu điện hướng về Núi Le 500m	900	420	330	240
	Đoạn còn lại	720	360	300	210
5	Đường Ngô Quyền (đường vành đai thị trấn Gia Ray)				
	Đoạn từ đường Lê Văn Vận đến đường Hoàng Đình Thương	420	240	210	130
	Đoạn từ đường Hoàng Đình Thương đến giáp xí nghiệp Phong Phú	480	270	210	130
	Đoạn từ xí nghiệp Phong Phú đến đường Hùng Vương	540	300	240	150
6	Đường Lê Duẩn (đường trục chính)				
	Đoạn từ giáp đường Hùng Vương (đoạn từ bưu điện đến nhà thờ Tam Thái) vào 200 mét	840	360	300	240
	Đoạn còn lại	600	300	240	180
7	Đường Nguyễn Văn Cừ (đường trục chính)	600	300	240	180
8	Đường Nguyễn Văn Linh (đường bên hông chi nhánh điện lực)				
	Đoạn từ đường Hùng Vương đến đường Song hành	540	240	190	150
	Đoạn còn lại	450	240	170	120
9	Đường Nguyễn An Ninh	450	240	170	120
10	Đường Phan Chu Trinh	540	300	210	170
11	Đường Huỳnh Văn Nghệ				
	Đoạn từ đường Trần Phú đến hết Huyện Đội	510	300	210	170
	Đoạn còn lại	450	300	210	170
12	Đường Trần Hưng Đạo	900	420	300	210
13	Đường Lê Quý Đôn	540	240	180	120
14	Đường Nguyễn Thị Minh Khai				
	Đoạn từ Quốc lộ 1 vào 300m	450	300	190	150
	Đoạn từ bến xe Xuân Lộc đến đường Song hành	540	300	190	150
	Đoạn còn lại	300	240	180	130
15	Đường vào hồ Núi Le				
	Đoạn từ đường Hùng Vương vào 200m	360	270	210	150

Số TT	Tên đường phố	Giá đất 2015 -2019			
		VT1	VT2	VT3	VT4
	Đoạn còn lại	300	210	190	130
16	Đường Mai Xuân Thưởng	540	300	190	150
17	Đường Đoàn Thị Điểm	480	240	180	120
18	Đường Lê Văn Vận (đường vành đai thị trấn Gia Ray)	480	300	210	150
19	Đường 213	300	210	120	96
20	Đường 94	720	420	300	210
21	Đường Chi Lăng	540	300	190	150
22	Đường Chu Văn An				
	Đoạn từ đường Hùng Vương đến đường Ngô Quyền	420	240	180	120
	Đoạn còn lại	300	210	150	96
23	Đường Hồ Thị Hương	450	300	190	150
24	Đường Hoàng Đình Thương	360	270	180	120
25	Đường Hoàng Diệu	420	270	180	120
26	Đường Hoàng Hoa Thám	480	300	190	150
27	Đường Hoàng Văn Thụ	600	420	300	210
28	Đường Huỳnh Thúc Kháng				
	Đoạn từ đường Hùng Vương đến đường Ngô Quyền	420	240	180	120
	Đoạn còn lại	300	210	150	96
29	Đường Lê A	450	300	190	150
30	Đường Ngô Đức Kế	300	210	150	96
31	Đường Ngô Thị Nhậm				
	Đoạn từ đường Hùng Vương đến đường Ngô Quyền	480	300	210	150
	Đoạn còn lại	300	210	150	96
32	Đường Nguyễn Huệ	480	300	190	150
33	Đường Nguyễn Thiếp				
	Đoạn từ đường Hùng Vương đến đường Ngô Quyền	480	300	210	150
	Đoạn còn lại	300	210	150	96
34	Đường Nguyễn Trường Tộ	600	420	300	210
35	Đường Nguyễn Văn Trỗi	450	300	190	150
36	Đường Phan Đình Giót	480	300	210	150
37	Đường Phan Bội Châu	540	300	210	170
38	Đường Phan Văn Trị	480	300	190	150
39	Đường Trương Công Định	360	210	120	96
40	Đường Trương Văn Bang	420	270	210	150
41	Đường Trương Vĩnh Ký	300	210	120	96
42	Đường Trần Nhân Tông	450	300	190	150
43	Đường Trần Quang Diệu	420	240	180	120
44	Đường Trần Quý Cáp	420	240	180	120
45	Đường Trường Chinh	540	300	190	150

Số TT	Tên đường phố	Giá đất 2015 -2019			
		VT1	VT2	VT3	VT4
46	Đường Võ Thị Sáu	450	300	190	150
47	Đường Võ Trường Toản	450	300	190	150
48	Đường số 1	420	270	210	150
49	Đường số 2	540	300	190	150
50	Đường số 3	390	240	180	120
51	Đường số 4	300	240	180	120
52	Đường số 5	300	240	180	120
53	Đường số 6 (Tính từ đường Ngô Quyền đến giáp suối ông Hai)	300	240	180	120
54	Đường số 7	300	240	180	120
55	Đường số 8	300	240	180	120
56	Đường số 9	300	240	180	120
57	Đường số 10	300	240	180	120
58	Đường số 11	300	240	180	120
59	Đường số 12	360	270	210	150
60	Đường số 13	360	270	210	150
61	Đường số 14	300	210	120	96
62	Đường đường vòng cung trước công viên và đài tưởng niệm (đoạn nối giữa đường Hùng Vương và Đường Trần Phú)	1.080	510	330	270
63	Đường Xuân Hiệp - Gia Lào	240	150	120	96
64	Đường Tân Hiệp (đoạn qua thị trấn Gia Ray)	210	120	110	96
V	THỊ TRẤN TRẮNG BOM				
1	Quốc Lộ 1 (trừ những đoạn đã có đường song hành)	1.620	960	720	480
2	Đường 3/2	1.620	720	600	360
3	Đường từ 29 tháng 4	1.620	720	600	360
4	Đường 30 tháng 4				
	Đoạn từ đường 3/2 đến đường Hùng Vương	1.500	840	660	420
	Đoạn từ đường Hùng Vương đến đường An Dương Vương	1.080	600	480	300
5	Đường 19 tháng 8	600	420	300	240
6	Đường 2 tháng 9	1.320	720	540	360
7	Đường An Dương Vương	1.200	600	420	300
8	Đường Bùi Thị Xuân	960	540	420	240
9	Đường Cách Mạng Tháng 8				
	Đoạn từ Lê Hồng Phong đến đường Trương Văn Bang	660	420	300	180
	Đoạn từ đường Trương Văn Bang đến đường Lê Duẩn	960	540	420	300
10	Đường Điện Biên Phủ	660	420	300	180
11	Đường Đinh Tiên Hoàng				
	Đoạn từ QL1 đến đường Hùng Vương	1.080	720	480	300

Số TT	Tên đường phố	Giá đất 2015 -2019			
		VT1	VT2	VT3	VT4
	Đoạn từ đường Hùng Vương đến đường An Dương Vương (hết khu dân cư 4,7 ha)	960	540	420	300
	Đoạn từ đường An Dương Vương đến giáp xã Sông Trầu	540	360	240	180
12	Đường Hai Bà Trưng	810	420	300	240
13	Đường Hoàng Tam Kỳ	660	420	300	240
14	Đường Hoàng Việt	660	420	300	240
15	Đường Hùng Vương	1.260	720	540	360
16	Đường Huỳnh Văn Nghệ	600	540	360	240
17	Đường Lê Đại Hành				
	Đoạn từ đường Nguyễn Huệ đến đường Lý Nam Đế	660	360	300	180
	Đoạn còn lại	480	360	300	180
18	Đường Lê Duẩn	1.140	720	540	360
19	Đường Lê Hồng Phong				
	Đoạn từ đường 29/4 đến đường 3/2	840	600	390	240
	Đoạn từ đường 3/2 đến đường Cách Mạng Tháng 8	720	480	270	210
20	Đường Lê Lai	810	420	300	240
21	Đường Lê Lợi	1.080	480	360	240
22	Đường Lê Quý Đôn	600	420	300	240
23	Đường Lê Văn Hưu	660	360	300	180
24	Đường Lý Nam Đế	960	480	360	240
25	Đường Lý Thái Tổ	960	360	300	180
26	Đường Lý Thường Kiệt	960	360	300	180
27	Đường Ngô Quyền	1.080	480	360	240
28	Đường Nguyễn Du	660	300	240	180
29	Đường Nguyễn Đức Cảnh	1.080	600	420	300
30	Đường Nguyễn Hoàng				
	Đoạn từ Quốc lộ 1 A đến đường Hùng Vương	1.200	960	600	420
	Đoạn từ đường Hùng Vương đến giáp xã Sông Trầu	720	600	360	240
31	Đường Nguyễn Huệ	1.080	780	600	420
32	Đường Nguyễn Hữu Cảnh				
	Đoạn từ Ngô Quyền đến Đinh Tiên Hoàng	1.620	780	600	360
	Đoạn từ trụ sở Hội người mù đến cây xăng Thành Thái	1.620	780	600	360
33	Đường Nguyễn Khuyến	660	300	240	180
34	Đường Nguyễn Sơn Hà	660	300	240	180
35	Đường Nguyễn Trãi	840	360	300	180
36	Đường Nguyễn Tri Phương	1.200	960	540	270
37	Đường Nguyễn Văn Cừ	960	780	600	420
38	Đường Nguyễn Văn Huyền	720	480	360	240
39	Đường Nguyễn Văn Linh	1.260	780	600	360

Số TT	Tên đường phố	Giá đất 2015 -2019			
		VT1	VT2	VT3	VT4
40	Đường Phạm Văn Thuận	660	480	360	240
41	Đường Phan Chu Trinh	660	420	300	180
42	Đường Phan Đăng Lưu	1.080	600	420	300
43	Đường Tạ Uyên	720	600	390	210
44	Đường Trần Nguyên Hãn	960	540	360	240
45	Đường Trần Nhân Tông	810	360	240	180
46	Đường Trần Nhật Duật	750	480	360	240
47	Đường Trần Phú	1.200	540	420	300
48	Đường Trần Quang Diệu	660	360	300	180
49	Đường Trường Chinh				
	- Đoạn từ Quốc Lộ 1 đến đường 2/9	1.620	960	540	360
	- Đoạn tiếp theo đến đường Cách Mạng Tháng 8	720	480	360	210
50	Đường Trương Định	1.200	960	540	210
51	Đường Trương Văn Bang	780	600	480	240
52	Đường cạnh Trường Mẫu giáo Hoa Mai	780	600	390	210
53	Đường Đinh Quang Ân (đường đất song song với đường Huỳnh Văn Nghệ)	720	540	360	210
54	Đường Trảng Bom - Đồi 61 (từ QL1A đến giáp ranh xã Đồi 61)	1.200	960	570	360
55	Đường vào chợ Trảng Bom (đoạn từ đường Nguyễn Huệ đến đường Phan Chu Trinh)	1.080	840	600	420
56	Đường Hà Huy Giáp	660	540	390	210
57	Đường Phan Bội Châu	660			
58	Đường song song với đường Nguyễn Huệ	660			
59	Đường song song với Phan Chu Trinh (đi qua chợ):	660			
60	Đường Hoàng Hoa Thám	660			
61	Đường Đặng Đức Thuật	660			
62	Ba đường nhựa mặt tiền chợ Mới (đường bao quanh chợ)	1.080			
VI	THỊ TRẤN ĐỊNH QUÁN				
1	Quốc lộ 20				
	Đoạn từ giáp xã Phú Ngọc đến ngã ba Thanh Tùng	240	110	100	96
	Đoạn từ ngã ba Thanh Tùng đến ngã ba đường Trần Phú (ngã ba Làng Thượng)	270	130	100	96
	Đoạn tiếp theo đến ngã tư Trạm y tế	480	210	160	110
	Đoạn từ ngã tư Trạm y tế đến giáp chi nhánh điện Định Quán	720	240	180	96
	Đoạn từ chi nhánh điện Định Quán đến Cầu Trắng	1.800	240	180	120
	Đoạn từ Cầu Trắng đến bưu điện Định Quán (giáp xã Phú Lợi)	2.400	360	180	120

Số TT	Tên đường phố	Giá đất 2015 -2019			
		VT1	VT2	VT3	VT4
2	Đường Hoàng Hoa Thám (từ đường Gia Canh đến hết ranh thị trấn)	360	200	120	96
3	Đường Cách Mạng Tháng Tám (Đoạn từ Nguyễn Trãi đến Hùng Vương)	600	300	180	120
4	Đường Nguyễn Văn Linh (Đoạn từ đường Nguyễn Ái Quốc đến Trần Hưng Đạo)	900	480	300	120
5	Đường 17 tháng 3	480	270	140	100
6	Đường Trịnh Hoài Đức	360	190	100	96
7	Đường Trần Phú				
	Đoạn từ Quốc lộ 20 đến ngã 3 Lò gạch	210	110	100	96
	Đoạn còn lại	150	110	100	96
8	Đường Trạm y tế cũ Điện lực Định Quán	360	240	140	100
9	Đường Gia Canh				
	Đoạn từ Quốc lộ 20 đến suối	1.500	360	200	120
	Đoạn từ suối đến công Bệnh viện Đa khoa Định Quán	900	360	200	120
10	Đường Thú y				
	Đoạn từ Quốc lộ 20 vào 500m	510	190	120	96
	Đoạn còn lại	240	120	100	96
11	Đường Cầu Trắng (đoạn từ Cách Mạng Tháng 8 đến ranh giới xã Ngọc Định)				
	Đoạn từ Cách Mạng Tháng 8 đến Cống Lớn	420	190	140	96
	Đoạn tiếp theo đến ranh giới xã Ngọc Định	240	210	140	96
12	Đường 3 tháng 2 (đường số 4 cũ)				
	Đoạn từ Trung tâm y tế Huyện Định Quán đến đường Ngô Quyền	1.080	420	270	140
	Đoạn từ đường Ngô Quyền đến đường Trần Nhân Tông	720	420	270	140
13	Đường Huỳnh Văn Nghệ	900	420	270	140
14	Đường Nguyễn Trãi				
	Đoạn từ đường Nguyễn Ái Quốc vào đến hết khu phố chợ (Bao gồm các thửa đất trong khu phố chợ)	1.800	420	270	140
	Đoạn từ khu phố chợ đến Cách Mạng Tháng Tám	1.200	420	270	140
15	Đường Trần Hưng Đạo (đường số 6 cũ)				
	Đoạn từ Trung tâm dân số KHHGD đến đường	900	420	270	140

Số TT	Tên đường phố	Giá đất 2015 -2019			
		VT1	VT2	VT3	VT4
	Ngô Quyền				
	Đoạn từ đường Ngô Quyền đến đường Cách Mạng Tháng Tám	720	420	270	140
16	Đường Ngô Quyền				
	Đoạn từ đường Nguyễn Ái Quốc đến đường Trần Hưng Đạo	900	420	270	140
	Đoạn từ đường Trần Hưng Đạo đến Cách Mạng Tháng Tám	600	420	270	140
17	Đường Trần Nhân Tông				
	Đoạn từ đường Nguyễn Trãi đến đường Trần Hưng Đạo	720	420	270	140
	Đoạn từ đường Trần Hưng Đạo đến hết đường	600	420	270	140
18	Đường Nguyễn Ái Quốc từ suối Cầu Trắng đến đường Nguyễn Văn Linh	1.800	420	270	140
19	Đường Thanh Tùng (đoạn từ Quốc lộ 20 đến hết ranh giới thị trấn Định Quán	130	110	100	96
20	Đường Lê Lai	720	420	300	120
21	Đường Lê Lợi	720	420	300	120
22	Đường Chu Văn An	600	420	270	140
23	Đường Mạc Đĩnh Chi	600	420	270	140
24	Đường Nguyễn Du	600	420	270	140
25	Đường Lý Thường Kiệt	600	420	270	140
26	Đường Ngô Thời Nhiệm	600	420	270	140
27	Đường Phạm Ngũ Lão	600	420	270	140
28	Đường Nguyễn Chí Thanh	360	200	120	100
29	Đường Liên xã Phú Lợi Thị trấn Định Quán (Nối từ trường mầm non Hoa Hồng đến ranh giới xã Phú Lợi)	270	180	140	100
VII	THI TRÁN TÂN PHÚ				
1	Quốc lộ 20				
	Đoạn từ giáp ranh huyện Định Quán đến hết Trường tiểu học Nguyễn Thị Định cơ sở 2	480	160	120	96
	Đoạn từ Trường tiểu học Nguyễn Thị Định cơ sở 2 đến hết cây xăng (thuộc khu 2)	720	160	120	96
	Đoạn từ cây xăng (thuộc khu 2) đến đường Nguyễn Văn Linh	900	170	130	96
	Đoạn từ đường Nguyễn Văn Linh đến đường Tà	1.200	170	130	96

Số TT	Tên đường phố	Giá đất 2015 -2019			
		VT1	VT2	VT3	VT4
	Lài				
	Đoạn từ đường Tà Lài đến Chi Cục Thuế huyện Tân Phú	1.500	170	130	96
	Đoạn từ chi Cục Thuế huyện Tân Phú đến đường Phạm Ngọc Thạch	1.320	170	130	96
	Đoạn từ đường Phạm Ngọc Thạch đến hết ranh TT Tân Phú	960	170	130	96
2	Đường Lê Quý Đôn	210	120	110	96
3	Đường Lương Thế Vinh (đường Trường Dân tộc nội trú cũ)	450	190	140	96
4	Đường Nguyễn Đình Chiểu	240	120	110	96
5	Đường Nguyễn Hữu Cảnh				
	Đoạn từ ranh giới xã Phú Xuân đến giáp trường THCS Quang Trung	420	300	210	150
	Đoạn từ trường THCS Quang Trung đến hết ranh Trường dân tộc nội trú	540	180	110	96
	Đoạn từ Trường dân tộc nội trú cũ đến đường Tà Lài	600	240	120	96
6	Đường Nguyễn Tất Thành				
	Đoạn từ Bệnh viện Đa khoa Tân Phú đến ngã tư Tà Lài	600	180	110	96
	Đoạn từ ngã tư Tà Lài đến hết bến xe Tân Phú	900	480	360	240
7	Đường Nguyễn Thị Định	210	120	110	96
8	Đường Nguyễn Thượng Hiền	210	120	110	96
9	Đường Nguyễn Văn Linh	1.200	480	310	210
10	Đường Nguyễn Văn Trỗi (nối đường Nguyễn Hữu Cảnh và đường Nguyễn Tất Thành (B7A10))	210	120	110	96
11	Đường Phạm Ngọc Thạch	600	240	180	120
12	Đường Trịnh Hoài Đức (nối đường Nguyễn Tất Thành và Quốc lộ 20)	210	120	110	96
13	Đường Trương Công Định	270	150	110	96
14	Đường Võ Thị Sáu (nối đường Nguyễn Hữu Cảnh và Nguyễn Tất Thành (B7A10))	210	120	110	96
15	Đường Tà Lài				
	Đoạn từ Quốc lộ 20 đến đường Nguyễn Hữu Cảnh	900	450	180	96
	Đoạn từ đường Nguyễn Hữu Cảnh đến đường	600	240	120	96

Số TT	Tên đường phố	Giá đất 2015 -2019			
		VT1	VT2	VT3	VT4
	vào khu công nghiệp				
	Đoạn từ đường vào khu công nghiệp đến ranh giới xã Phú Lộc	420	120	110	96
16	Đường Trà Cỏ				
	Đoạn từ Quốc lộ 20 đến đường vào chợ Trà Cỏ	600	240	180	120
	Đoạn từ đường vào chợ Trà Cỏ đến giáp ranh xã Trà Cỏ	420	180	150	120
17	Đường nội ô khu 6	220	120	110	96
18	Đường vào khu công nghiệp	480	360	240	120
19	Đường Chu Văn An	1.200	170	130	96
20	Đường Hùng Vương	600	240	180	120
21	Đường Phú Thanh - Trà Cỏ	210	120	110	96
22	Các đường còn lại	210	120	110	96
VIII	THỊ TRẤN VĨNH AN				
1	Tỉnh lộ 768				
	Đoạn từ giáp xã Trị An đến trường tiểu học Cây Gáo B - phân hiệu 2 (khu phố 4)	360	200	160	100
	Đoạn từ trường tiểu học Cây Gáo B phân hiệu 2 (khu phố 4) đến trường tiểu học Cây Gáo B phân hiệu 1 (khu phố 3)	480	200	160	100
2	Đường Lạc Long Quân (ĐT768 Đoạn từ trường tiểu học Cây Gáo B (khu phố 3) đến ngã tư bệnh viện)				
	Đoạn từ trường tiểu học Cây Gáo B - phân hiệu 1 (khu phố 3) đến ngã ba đường Kho Mìn	540	300	230	150
	Đoạn từ ngã ba đường Kho Mìn đến đường Quang Trung	660	300	230	150
3	Đường Phan Chu Trinh (ĐT768 Đoạn từ ngã tư bệnh viện đến ngã ba điện lực)	540	300	230	150
4	Tỉnh lộ 767				
	Đoạn từ ranh xã Vĩnh Tân đến cầu Bà Me	600	300	220	150
	Đoạn từ cầu Bà Me đến ngã ba đường Hồ Xuân Hương	840	450	300	170
	Đoạn từ cầu Đồng Nai (cầu Cứng) đến cầu Chiến khu D	150	120	110	96
5	Đường Nguyễn Tất Thành (ĐT767)				
	Đoạn từ ngã ba đường Hồ Xuân Hương đến cầu Vĩnh An	960	450	300	170

Số TT	Tên đường phố	Giá đất 2015 -2019			
		VT1	VT2	VT3	VT4
	Đoạn từ cầu Vĩnh An đến ngã ba huyện	1.800	600	450	210
	Đoạn từ ngã ba huyện đến giáp đường Lê Đại Hành	1.320	480	360	180
	Đoạn từ giáp đường Lê Đại Hành đến ngã tư đập tràn	1.080	480	360	180
6	Đường Quang Trung				
	Đoạn từ ngã ba huyện đến hết trường THPT Trị An	1.320	480	360	180
	Đoạn từ trường THPT Trị An đến cầu Đồng Nai (cầu Cứng)	1.200	480	360	180
	Đoạn từ đường Tôn Đức Thắng đến suối Hồ Đồng Lớn	390	240	150	120
7	Đường Lê Đại Hành	720	480	300	180
8	Đường Tôn Đức Thắng (ĐT762 Đoạn từ ngã ba điện lực đến Tỉnh lộ 762)	540	360	220	120
9	Tỉnh lộ 762 (từ Đường Tôn Đức Thắng đến ranh giới huyện Trảng Bom)	450	270	210	120
10	Đường Hồ Xuân Hương	480	330	210	170
11	Đường Đoàn Thị Điểm				
	Đoạn từ đường Nguyễn Tất Thành đến ngã ba đường đi KP2	450	300	210	170
	Đoạn từ Tỉnh lộ 762 vào 800m	300	240	180	120
12	Đường Bà Huyện Thanh Quan	600	450	210	150
13	Đường Chu Văn An	600	450	210	150
14	Đường Ngô Quyền	510	360	210	150
15	Đường Hùng Vương	510	360	210	150
16	Đường Nguyễn Trung Trực	510	360	210	150
17	Đường Hoàng Văn Thụ	480	300	180	120
18	Đường Phan Đình Phùng	420	180	130	96
19	Đường Lý Thái Tổ	360	220	120	96
20	Đường Lê Duẩn	300	230	150	96
21	Đường Võ Văn Tần	360	220	120	96
22	Đường Hồ Biểu Chánh	480	360	180	120
23	Đường Trần Hữu Trang	480	360	180	120
24	Hương lộ 24	300	240	180	120
25	Đường trung tâm KP2 (từ ngã tư chùa Vĩnh An đến đường Nguyễn Trung Trực)	510	360	210	150

Số TT	Tên đường phố	Giá đất 2015 -2019			
		VT1	VT2	VT3	VT4
26	Đường Kho Mìn (từ đường Lạc Long Quân đến Kho Mìn)	330	240	180	120
27	Các đường còn lại thuộc thị trấn Vĩnh An	420	240	180	120

**TM. ỦY BAN NHÂN DÂN
KT. CHỦ TỊCH
PHÓ CHỦ TỊCH**



(Handwritten signature)

Nguyễn Quốc Hùng

PHỤ LỤC IX

BẢNG GIÁ ĐẤT THƯƠNG MẠI, DỊCH VỤ TẠI NÔNG THÔN
(Ban hành kèm theo Quyết định số 78/2016/QĐ-UBND ngày 28/12/2016
của UBND tỉnh Đồng Nai)

ĐVT: 1.000 đồng/m²

Số TT	Tên đường giao thông chính	Giá đất 2015 -2019			
		VT1	VT2	VT3	VT4
I	THÀNH PHỐ BIÊN HÒA				
1	Nguyễn Ai Quốc (đoạn giáp tỉnh Bình Dương đến cầu Hóa An)	3.600	1.200	900	600
2	Nguyễn Tri Phương (từ cầu Rạch Cát đến cầu Ghềnh)	2.400	840	660	480
3	Nguyễn Văn Lung	1.800	720	600	480
4	Đặng Đại Độ (Đoạn từ đường Nguyễn Tri Phương đến hết đường nhựa lớn (chiều dài 630m giáp bờ sông))	1.800	720	600	480
5	Đỗ Văn Thi	3.300	1.080	840	600
6	Đặng Văn Tron				
	- Đoạn từ đường Đỗ Văn Thi đến đường rẽ lên cầu Bửu Hòa	3.600	1.200	900	600
	- Đoạn tiếp theo tới sông Cái	3.000	1.080	780	600
7	Đường Hoàng Minh Chánh				
	- Đoạn từ Nguyễn Ai Quốc đến đường Bùi Hữu Nghĩa (Đường Hoàng Minh Chánh cũ)	2.400	840	660	480
	- Đoạn từ đường Nguyễn Ai Quốc đến Nghĩa trang Sùng Chính Phước Kiến (dự án đường Hoàng Minh Chánh nối dài)	2.100	840	660	480
8	Đường Nguyễn Thị Tôn	3.000	960	720	540
9	Đường Bùi Hữu Nghĩa				
	- Đoạn từ đường Nguyễn Thị Tôn đến đường Huỳnh Mẫn Đạt	3.600	1.200	900	600
	- Đoạn từ đường Huỳnh Mẫn Đạt đến cầu Rạch Sỏi	3.000	960	720	480
	- Đoạn từ cầu Rạch Sỏi đến cầu Ông Tiếp	2.400	840	660	480
10	Phạm Văn Điều	1.800	840	660	480
11	Quốc lộ 51				
	- Đoạn từ cầu Đen đến đường Nguyễn Trung Trực	4.200	1.680	1.060	580
	- Đoạn từ đường Nguyễn Trung Trực đến cầu Sông Buông	2.400	900	720	400
	- Đoạn từ cầu Sông Buông đến hết ranh giới xã Phước Tân	1.800	720	520	290

Số TT	Tên đường giao thông chính	Giá đất 2015 -2019			
		VT1	VT2	VT3	VT4
	- Đoạn từ ranh giới xã Phước Tân đến đường Phùng Hưng	1.500	720	480	270
	- Đoạn từ đường Phùng Hưng đến giáp trường Quân Khuyến	1.260	430	320	220
	- Đoạn từ trường Quân Khuyến đến ranh giới xã Tam Phước và xã An Phước	1.200	410	310	200
12	Đường Ngô Quyền từ QL51 đến cầu An Hòa (Hương lộ xã An Hòa cũ)	1.800	1.050	600	330
13	Hương lộ 2				
	- Đoạn từ cầu Sắt đến cầu cây Ngã	300	170	130	80
	- Đoạn từ cầu cây Ngã đến cầu Vấp	270	160	120	80
	- Đoạn còn lại	240	160	120	80
14	Đường Đinh Quang Ân (đường Tân Cang cũ)				
	- Đoạn từ Quốc lộ 51 đến Chùa Viên Thông	1.200	600	450	260
	- Đoạn từ Chùa Viên Thông đến đường Võ Nguyên Giáp	900	510	380	260
15	Đường Phùng Hưng (từ QL51 đến giáp ranh huyện Trảng Bom)	1.500	720	480	270
16	Đường Dương Diên Nghệ (Hương lộ 21 đoạn qua xã Tam Phước cũ)	600	360	240	180
17	Đường Bùi Văn Hòa (qua xã: Phước Tân, An Hòa)	4.800	1.920	1.500	1.080
18	Đường Huỳnh Mẫn Đạt (đường Vào Mỏ đá BBCC cũ)	2.400	840	600	480
19	Đường Chu Mạnh Trinh (đường vào Nghĩa trang Biên Hòa mới)	720	480	300	210
20	Đường Nguyễn Văn Tò - Đoạn qua xã An Hòa	1.800	1.020	600	330
21	Đường Nguyễn Thiện Thuật	1.800	1.020	600	330
22	Đường Nguyễn Trung Trực	1.800	720	510	330
23	Đường Nguyễn Hoàng	1.200	540	390	270
24	Đường Hà Nam	600	430	220	170
25	Đường Nguyễn Khắc Hiếu	720	510	330	210
26	Đường Hàm Nghi	600	430	220	170
27	Đường Lý Nhân Tông	600	310	230	160
28	Đường Hồ Văn Huê	900	510	380	260
29	Đường Nam Cao	840	510	380	260
30	Đường Thành Thái	450	310	230	160
31	Đường Trương Hán Siêu	840	510	380	260
32	Đường Hoàng Đình Cẩn	840	510	380	260
33	Đường nối từ đường Đặng Văn Tron đến cầu Bửu Hòa	3.000	960	720	600
34	Đường Võ Nguyên Giáp (đường Quốc lộ 1 tránh TP. Biên Hòa)				
	- Đoạn từ Quốc lộ 51 đến đường Chu Mạnh Trinh	3.600	1.200	720	540

Số TT	Tên đường giao thông chính	Giá đất 2015 -2019			
		VT1	VT2	VT3	VT4
	- Đoạn đường Chu Mạnh Trinh đến hết ranh giới xã Phước Tân	1.500	900	600	480
35	Đường Phước Tân - Giang Điền	420	300	210	150
II	HUYỆN LONG THÀNH				
1	Quốc lộ 51				
	Đoạn từ ngã 3 đường Phùng Hưng đến trường Quân Khuyển (qua xã An Phước)	1.260	480	450	240
	Đoạn từ trường Quân Khuyển đến Mũi Tàu	900	480	450	240
	Quốc lộ 51A từ Mũi Tàu đến giáp thị trấn Long Thành	1.740	480	450	240
	Quốc lộ 51B qua xã Long Đức (từ Mũi Tàu đến giáp thị trấn Long Thành)	1.080	480	450	240
	Quốc lộ 51B qua xã Lộc An	900	480	450	240
	Đoạn giáp thị trấn Long Thành đến ngã ba đường vào ấp An Lâm	1.080	480	310	200
	Đoạn từ ngã ba đường vào ấp An Lâm đến cầu Suối Cà	900	480	300	200
	Đoạn từ cầu Suối Cà đến giáp UBND xã Long Phước	660	480	270	200
	Đoạn từ UBND xã Long Phước đến giáp chùa Pháp Hưng	900	420	270	200
	Đoạn từ chùa Pháp Hưng đến ranh xã Phước Thái - Long Phước	660	420	270	200
	Đoạn từ ranh xã Phước Thái - Long Phước đến cầu Thái Thiện	900	420	270	200
	Đoạn từ cầu Thái Thiện đến giáp huyện Tân Thành	1.020	420	270	200
2	Hương lộ 2 đoạn qua xã Tam An	480	300	240	180
3	Đường Phùng Hưng (từ Quốc lộ 51 đến giáp ranh huyện Trảng Bom)	1.500	600	420	240
4	Hương lộ 21				
	Đoạn qua xã An Phước	720	450	360	240
	Đoạn qua xã Tam An	600	420	300	180
5	Tỉnh lộ 769				
	Đoạn từ đường Trường Trinh đến ranh xã Lộc An - Bình Sơn	900	420	300	240
	Đoạn qua xã Bình Sơn	960	380	290	190
	Đoạn qua xã Bình An (từ ranh xã Bình Sơn-Bình An đến giáp UBND xã Bình An)	600	360	210	120
	Đoạn qua xã Bình An (từ UBND xã đến cầu An Viễn)	660	360	210	120
	Đoạn qua xã Bình An (từ cầu An Viễn đến giáp trường tiểu học Bình An)	540	360	210	120

Số TT	Tên đường giao thông chính	Giá đất 2015 -2019			
		VT1	VT2	VT3	VT4
	Đoạn qua xã Bình An (từ trường tiểu học Bình An đến giáp huyện Thống Nhất)	660	360	210	120
6	Hương lộ 10				
	Đoạn từ Tỉnh lộ 769 đến hết ranh giới nông trường cao su Bình Sơn	420	300	150	120
	Đoạn từ ranh giới nông trường cao su Bình Sơn đến hết ranh giới xã Suối Trầu	360	300	150	120
	Đoạn qua xã Cẩm Đường (từ giáp ranh xã Suối Trầu đến giáp ranh huyện Cẩm Mỹ)	480	240	130	100
7	Đường 25B (qua xã Long An)	1.380	420	300	200
8	Đường vào cụm công nghiệp Bình Sơn	960	380	290	190
9	Đường Tôn Đức Thắng (TL25B)	1.440	420	300	240
10	Hương lộ 12 (Bà Ký, từ Quốc lộ 51 đến giáp huyện Nhơn Trạch)	600	360	240	200
11	Đường vào UBND xã Phước Bình				
	Đoạn từ Quốc lộ 51 đến khu tái định cư	720	360	240	200
	Đoạn tiếp theo đến hết ranh xã Phước Bình	540	300	180	120
12	Đường vào UBND xã Bàu Cạn				
	Đoạn từ Quốc lộ 51 đến giáp chùa Long Phước Thọ	720	360	270	200
	Đoạn tiếp theo đến đầu ranh giới xã Long Phước - Bàu Cạn (thuộc xã Long Phước)	600	360	270	200
	Đoạn từ đầu ranh giới xã Long Phước - Bàu Cạn đến cầu Bán Cù (thuộc xã Bàu Cạn)	720	360	240	180
	Đoạn từ cầu Bán Cù đến hết ranh giới xã Bàu Cạn	540	300	210	150
13	Đường vào UBND xã Tân Hiệp				
	Đoạn từ Quốc lộ 51 đến cầu suối 1	720	360	240	180
	Đoạn tiếp theo đến hết ranh giới xã	600	330	180	120
14	Đường nhựa xã Phước Bình giáp huyện Tân Thành	600	300	240	200
15	Đường Vũ Hồng Phô	840	420	300	240
16	Đường Bung Môn qua xã Long An (từ Quốc lộ 51 đến Tỉnh lộ 769)	780	360	300	200
17	Đường Nguyễn Hải (đoạn từ ngã 3 Phước Nguyên đến ranh TT.Long Thành)	720	450	300	240
18	Đường Cầu Xéo - Lộc An (từ giáp ranh thị trấn Long Thành qua chùa Liên Trì đến TL769)	720	420	300	240
19	Đường liên ấp 7 - ấp 8 (Từ QL51 đến Đường Phùng Hưng - xã An Phước)	720	420	300	240
20	Đường khu công nghiệp Long Đức (Từ QL 51 đến ranh khu công nghiệp Long Đức - xã An phước)	900	450	300	240
21	Đường vào khu dân cư Suối Suýt (Ngã ba Suối Quýt đến giáp ranh Hồ Cầu Mới - xã Cẩm Đường)	300	180	130	100

Số TT	Tên đường giao thông chính	Giá đất 2015 -2019			
		VT1	VT2	VT3	VT4
22	Đường liên xã An Phước - Tam An	720	450	300	240
23	Đường liên xã Long Đức - Lộc An đoạn qua xã Long Đức (từ UBND xã Long Đức qua nhà máy mù cao su Long Thành đến đường Lê Quang Định giáp thị trấn Long Thành)	720	360	300	240
24	Đường liên xã Long Đức - Lộc An đoạn qua xã Long Đức (từ nhà máy mù cao su đến giáp ranh xã Lộc An)	540	360	300	240
25	Đường liên xã Long Đức - Lộc An đoạn qua xã Lộc An (từ TL769 đến giáp ranh xã Long Đức)	540	360	300	240
26	Đường Trần Văn Ôn	840	420	300	240
27	Đường vào khu khai thác đá xã Long An (từ QL51 vào 3 km)	720	300	240	200
28	Đường Nguyễn Hải (đoạn ranh xã An Phước - thị trấn Long Thành)	840	360	300	240
29	Đường Trần Nhân Tông (đoạn ranh Lộc An - TT.Long Thành)	840	420	300	240
30	Đường Lê Quang Định (đoạn ranh Long Đức - TT.Long Thành)	960	480	300	240
31	Đường Võ Thị Sáu đoạn ranh Long Đức - Thị trấn Long Thành (từ QL51A đến đường liên xã: Long Đức-Lộc An)	1.200	480	360	240
32	Đường Ngô Hà Thành (đoạn ranh Long An - TT.Long Thành)	840	420	300	200
33	Đường Hai Bà Trưng (đoạn qua xã Lộc An)	1.920	780	600	360
34	Đường Trần Quang Diệu (từ ranh giới thị trấn đến Quốc lộ 51 thuộc xã Long An)	600	480	450	240
35	Đường Sân bóng khu 15 đến hết đoạn đường Ráp thuộc xã Long Đức	540	360	300	240
III	HUYỆN NHƠN TRẠCH				
1	Lê Hồng Phong (đường số 1 cũ)	660	380	290	190
2	Nguyễn Hữu Cảnh (đường số 2 cũ)				
	- Đoạn qua xã Long Tân, Phú Hội	780	340	260	170
	- Đoạn qua xã Vĩnh Thanh	660	340	250	170
3	Tôn Đức Thắng (đường 25B cũ)				
	- Đoạn qua xã Hiệp Phước	1.500	460	340	230
	- Đoạn qua xã Long Tân, Phước Thiện, Phú Hội, Phú Thạnh	1.260	460	340	230
4	Hùng Vương (HL 19 cũ)				
	- Đoạn qua xã Hiệp Phước từ ngã 3 Phước Thiện đến Cầu Mạch Bà	1.440	600	480	300
	- Đoạn qua xã Hiệp Phước từ cầu Mạch Bà đến giáp xã Long Thọ	1.320	540	420	270
	- Đoạn qua xã Long Thọ, Phước An	1.200	540	420	270

Số TT	Tên đường giao thông chính	Giá đất 2015 -2019			
		VT1	VT2	VT3	VT4
	- Đoạn qua xã Vĩnh Thanh, Phú Đông	1.080	480	360	240
	- Đoạn qua xã Đại Phước	1.500	540	420	270
5	Lý Thái Tổ (TL 769 cũ)				
	- Đoạn từ giáp ranh thị trấn Long Thành đến UBND xã Phước Thiện	1.380	540	340	230
	- Đoạn từ UBND xã Phước Thiện đến qua ngã 3 Bến Cam xã Phước Thiện 130m	1.920	600	340	230
	- Đoạn từ đoạn qua ngã 3 Bến Cam xã Phước Thiện 130m đến nhà máy nước Formosa	1.380	540	340	230
	- Đoạn từ nhà máy nước Formosa đến đường Quách Thị Trang (ngã 3 Bến Cát cũ)	1.200	420	300	200
	- Đoạn đường 769 cũ từ đường Quách Thị Trang đến thành Tuy Hạ	900	420	300	200
	- Đoạn từ đường Quách Thị Trang đến đường Trần Văn Trà	1.020	420	300	200
	- Đoạn từ đường Trần Văn Trà đến đường vào khu TĐC Đại Lộc 1	1.920	570	420	300
	- Đoạn từ đường vào khu TĐC Đại Lộc 1 đến phà Cát Lái	1.800	570	450	300
6	Quách Thị Trang	1.080	400	300	200
7	Trần Văn Trà	1.440	570	450	300
8	Trần Nam Trung (đường dốc 30 cũ)	780	390	300	210
9	Phạm Thái Bường (Đường vào UBND xã Phước Khánh cũ)				
	- Đoạn từ HL19 đến giáp đường đê Ông Kèo	840	480	360	240
	- Đoạn từ ngã tư đường đê Ông Kèo đến chân cầu chợ Phước Khánh	1.200	480	360	240
10	Trần Phú (đường 319B cũ)				
	- Đoạn qua xã Phước Thiện từ ngã 3 Bến Cam đến công ty Kim Phong	1.500	570	390	250
	- Đoạn qua xã Phước Thiện từ công ty Kim Phong đến hết ranh giới xã Phước Thiện	1.320	510	390	250
	- Đoạn qua xã Hiệp Phước, Long Thọ, Phước An	900	360	280	180
11	Đường Cây Dầu	660	330	240	180
12	Huỳnh Văn Lũy (đường vào UBND xã Phú Đông cũ)	660	330	240	180
13	Lý Tự Trọng (đường Độn cũ thuộc xã Long Tân)	600	300	230	150
14	Đào Thị Phấn (đường chắn nước cũ)	660	330	270	180
15	Nguyễn Văn Ký (HL 12 cũ)	660	300	240	160
16	Đường đê Ông Kèo				
	- Đoạn qua xã Vĩnh Thanh, Phước Khánh, Phú Đông)	510	330	260	180
	- Đoạn qua xã Phú Hữu (từ ngã 3 đường Lý Thái Tổ đến ngã 3 thánh thất Phú Hữu)	600	330	260	180

Số TT	Tên đường giao thông chính	Giá đất 2015 -2019			
		VT1	VT2	VT3	VT4
17	Võ Thị Sáu (Đường Giồng Ông Đông cũ)	570	280	220	140
18	Đường ấp 3 xã Phước Khánh	420	230	170	120
19	Nguyễn Ai Quốc (đường 25C cũ)	960	390	290	200
20	Đường xã Long Tân (Đường Miếu)	600	300	230	150
21	Nguyễn Văn Cừ _ Đường từ đường 319B đến Hương lộ 19 (xã Phước An)	840	410	300	210
22	Đường Nguyễn Văn Trị (Đường Công Đỏ cũ)	540	270	210	150
23	Đường Võ Văn Tần (đường Long Thọ 1)	720	390	300	230
24	Đường Hà Huy Tập (đường Vĩnh Cửu cũ)	540	270	210	150
25	Đường Huỳnh Thúc Kháng (đường D9)				
	- Đoạn 500m nhựa	600	480	300	230
	- Đoạn còn lại	570	450	300	230
26	Đường Nguyễn Thị Chơn (đường vào trường THCS Phước An)				
	- Đường từ Đường Hùng Vương đến trường THCS Phước An	600	480	300	230
	- Đoạn còn lại	570	450	300	230
27	Đường Huỳnh Văn Nghệ (đường số 3 khu dân cư Hiệp Phước)	480	360	240	150
28	Đường Nguyễn Bình Khiêm (đường vào trường Kỹ thuật công nghiệp)	360	270	180	150
29	Đường Trần Văn Ôn (đường từ trường mẫu giáo Hoa sen đến trường THCS Long Tân)				
	- Đoạn từ đường Tôn Đức Thắng đến đường Nguyễn Kim Quy	600	360	240	150
	- Đoạn còn lại	540	330	210	150
30	Đường Nguyễn Thị Nhật (đường dốc nhà thờ Phú Hội)	600	330	210	150
31	Đường vào Cù Lao Ông Cồn	360	270	180	150
32	Phạm Văn Xô (Đường bên hông trường THPT và THCS Phước Thiện)	540	340	240	220
33	Đường Võ Bến Sắn (Đường bên hông TTVH xã)	600	290	210	160
34	Đường Bến Chùa (đổi diện trạm y tế)	460	330	190	150
35	Đường ranh ấp Bến Sắn-Bến Cam (đổi diện trạm y tế)	460	330	190	150
36	Đường ranh ấp Trâu-Bến Sắn	460	280	180	150
37	Đường vào công ty Hương Nga (đường cặp hông sân banh và bưu điện xã Phước Thiện)	480	340	240	220
38	Đường Nguyễn Kim Quy	460	340	230	170
39	Đường Ngô Gia Tự	460	340	230	170
40	Đường Lê Đức Thọ	460	340	230	170
41	Đường Thích Quảng Đức	460	340	230	170
42	Đường Vũ Hồng Phô	460	340	230	170
43	Đường Phạm Văn Thuận	460	340	230	170

Số TT	Tên đường giao thông chính	Giá đất 2015 -2019			
		VT1	VT2	VT3	VT4
44	Đường 28 tháng 4	460	340	230	170
45	Đường Hồ Tùng Mậu	460	340	230	170
46	Đường Phan Đăng Lưu	460	340	230	170
47	Đường Hoàng Văn Thụ	460	340	230	170
48	Đường Nguyễn Văn Trỗi	460	340	230	170
49	Đường Phạm Ngọc Thạch	460	340	230	170
50	Đường Nguyễn An Ninh	460	340	230	170
51	Đường Hoàng Minh Châu	460	340	230	170
52	Đường Nguyễn Hữu Thọ	460	340	230	170
53	Đường Trần Đại Nghĩa	460	340	230	170
54	Đường từ Lý Thái Tổ đến ranh khu công nghiệp (Phước Thiện)	540	340	230	170
55	Đường ranh Phước Thiện - Hiệp Phước	600	350	240	180
56	Đường trường Mẫu giáo Hiệp Phước	600	350	240	180
57	Đường trường THCS Hiệp Phước	600	350	240	180
58	Đường Cây me (xã Hiệp Phước)	600	350	240	180
59	Đường Công Văn hóa ấp 3 (xã Hiệp Phước)	600	350	240	180
60	Đường Công Văn hóa ấp 4 (xã Hiệp Phước)	600	350	240	180
61	Đường Miếu bà Lân Cai Vạn (Xã Long Thọ)	600	350	240	180
62	Đường Rạch Mới (xã Phước An)	600	350	240	180
63	Đường lên Đình Phú Mỹ 2 (xã Phú Hội)	600	350	240	180
64	Đường Bờ (xã Phú Hội)	600	350	240	180
65	Đường bổ sung tại ấp Long Hiệu xã Long Tân	600	350	240	180
66	Đường Kim Đông (đường vào trường THCS Long Tân)	600	350	240	180
67	Đường vào trường THCS Phước Khánh	600	330	240	180
68	Đường vào bến đò Phước Khánh	660	330	240	180
69	Đường trường MG Phước Khánh	600	330	240	180
70	Đường Phan Văn Đáng	600	350	240	180
71	Đường Dương Văn Thì (đoạn từ đường Lý Thái Tổ đến đường Phan Văn Trị) (xã Phú Hữu)	600	450	360	300
72	Đường Vàm Ô (đoạn từ đường Lý Thái Tổ đến đường Phan Văn Trị) (xã Đại Phước)	600	450	360	300
73	Đường Chòm Dầu (xã Đại Phước)	600	420	360	300
74	Đường vào trường THCS Đại Phước (xã Đại Phước)	600	420	360	300
75	Đường Nguyễn Văn Trị đến đường Hùng Vương (xã Đại Phước)	660	420	360	300
76	Đường ranh xã Phú Đông - Đại Phước (đường Vườn Chuối)	660	420	360	300
77	Đường từ Hùng Vương đến Lý Thái Tổ (đường Cộng Đồng) (xã Đại Phước)	600	420	360	300
78	Đường vào khu tái định cư Phước Khánh (xã Phước Khánh)	600	480	300	240

Số TT	Tên đường giao thông chính	Giá đất 2015 -2019			
		VT1	VT2	VT3	VT4
79	Đường ranh xã Phú Đông-Vĩnh Thanh (đường con Gà Vàng)	660	360	300	210
80	Đường ấp Hòa Bình (xã Vĩnh Thanh)	660	360	300	210
81	Đường đê xã Long Thọ (nối từ Khu Công nghiệp 6 đến ranh giới huyện Long Thành) (xã Long Thọ)	600	300	240	160
82	Đường vào giáo xứ Tân Tường (xã Long Tân)	600	300	270	200
83	Đường vào sân bóng Phú Thạnh (xã Phú Thạnh)	660	300	270	200
IV	THỊ XÃ LONG KHÁNH				
1	Đường Quốc lộ 1				
	- Đoạn từ ranh huyện Thống Nhất đến đường vào nhà thờ Cáp Rang	1.200	270	200	130
	- Đoạn từ ngã ba Tân Phong đến trạm dừng chân Huy Hoàng	1.200	270	200	130
	- Đoạn từ trạm dừng chân Huy Hoàng đến giáp xã Xuân Định	840	270	200	130
2	Đường 21 Tháng 4 (Quốc lộ 1A - đoạn từ đường vào nhà thờ Cáp Rang đến giáp ngã ba Tân Phong)				
	- Đoạn từ đường vào nhà thờ Cáp Rang đến giáp đường Suối Tre - Bình Lộc	1.200	270	200	130
	- Đoạn từ đường Suối Tre - Bình Lộc đến giáp phường Xuân Bình	1.800	300	230	150
	- Đoạn từ giáp phường Phú Bình đến giáp ngã ba Tân Phong	1.200	360	200	130
3	Đường Quốc lộ 56				
	- Đoạn từ ngã ba Tân Phong đến giáp xã Hàng Gòn	1.200	270	200	130
	- Đoạn qua xã Hàng Gòn	420	130	100	70
4	Đường Duy Tân				
	- Đoạn từ đường Ngô Quyền đến giáp ngã ba ông Phúc	720	240	180	120
	- Đoạn từ ngã ba ông Phúc đến giáp cầu 4 thước	420	120	90	60
5	Đường Lê A				
	- Đoạn từ đường 21 tháng 4 đến giáp ranh Khu công nghiệp	480	160	120	80
	- Đoạn tiếp theo đến giáp cầu Bình Lộc	360	160	120	80
	- Đoạn từ cầu Bình Lộc đến giáp ngã ba đài tưởng niệm	270	140	110	70
	- Đoạn từ ngã ba đài tưởng niệm đến giáp UBND xã Bình Lộc	180	100	80	70
6	Đường Hồ Thị Hương				
	- Đoạn qua xã Bàu Trâm	840	450	330	180
	- Đoạn qua xã Bảo Vinh	1.680	180	120	90

Số TT	Tên đường giao thông chính	Giá đất 2015 -2019			
		VT1	VT2	VT3	VT4
7	Đường Nguyễn Trung Trực (đoạn qua xã Bảo Vinh)	900	720	480	180
8	Đường từ UBND xã Bình Lộc đến giáp cầu Ấp 3 (tiếp theo đường Lê A đến hết)	180	100	80	70
9	Đường Hàm Nghi (đường Bảo Vinh B)				
	- Đoạn từ ngã ba ông Phúc đến giáp cây xăng Sáu Đông	360	160	120	80
	- Đoạn từ cây xăng Sáu Đông đến giáp UBND xã Bảo Quang	210	100	80	70
10	Đường Nguyễn Văn Trỗi				
	Đoạn từ giáp Nghĩa trang liệt sỹ đến hết khu dân cư ấp Núi đỏ	480	140	110	70
	Đoạn tiếp theo đến đường Bàu Sen	360	140	110	70
11	Đường Bàu Sen (tiếp theo đường Nguyễn Văn Trỗi đến giáp UBND xã Bàu Sen)	360	140	110	70
12	Đường số 1 (từ Quốc lộ 1A, ngã ba An Lộc đến giáp đường sắt)	420	150	110	70
13	Đường Điều Xiển (Bàu Trâm 1)				
	- Đoạn từ đường Ngô Quyền vào 200m	450	140	110	70
	- Đoạn tiếp theo từ trên 200m đến giáp ngã ba đi miếu Bà	360	140	110	70
	- Đoạn còn lại (cách ngã ba đi miếu Bà hướng cầu Hòa Bình 800m)	240	140	110	70
14	Đường Bàu Trâm 1 (tiếp theo đường Điều Xiển đến giáp ranh xã Xuân Phú)				
	- Đoạn tiếp theo đường Điều Xiển đến giáp ngã ba cầu Hòa Bình	210	110	80	70
	- Đoạn từ ngã ba cầu Hòa Bình đến giáp xã Xuân Phú	150	100	80	70
15	Bàu Trâm - Xuân Thọ (đoạn từ ngã ba cầu Hòa Bình đến giáp xã Xuân Thọ huyện Xuân Lộc)	120	90	80	70
16	Đường Hàng Gòn - Xuân Quế				
	- Đoạn từ nhà máy mù đến giáp ngã ba đi Xuân Quế	240	100	80	70
	- Đoạn từ ngã ba đường đi Xuân Quế đến giáp hết xã Hàng Gòn	180	100	80	70
17	Bình Lộc - Tín Nghĩa (từ ngã ba Đài tưởng niệm đến giáp cầu Ba Cao)	240	100	80	70
18	Đường Suối Chồn - Bàu Cối				
	- Đoạn từ khu tái định cư đến giáp ngã ba Suối Chồn	240	100	80	70
	- Đoạn từ ngã ba Suối Chồn đến giáp chùa Quảng Hạnh Tự	210	100	80	70

Số TT	Tên đường giao thông chính	Giá đất 2015 -2019			
		VT1	VT2	VT3	VT4
	- Đoạn từ chùa Quảng Hạnh Tự đến giáp cơ sở Thủ Mây	270	100	80	70
	- Đoạn từ cơ sở Thủ Mây đến giáp xã Xuân Bắc	140	100	80	70
19	Đường Suối Tre - Bình Lộc				
	- Đoạn từ Quốc lộ 1A đến giáp ngã tư trụ sở nông trường	360	200	130	80
	- Đoạn từ ngã tư trụ sở nông trường đến giáp xã Xuân Thiện huyện Thống Nhất	240	100	80	70
20	Đường Lê Hồng Phong (đường Xuân Tân - Xuân Định)	360	200	130	80
21	Đường Bình Lộc - Cây Da (từ đường Lê A đến giáp ranh huyện Xuân Lộc)				
	Đoạn từ đường Lê A đến giáp đường Bình Lộc - Bảo Quang	190	100	80	70
	Đoạn còn lại	180	100	80	70
22	Đường Ngô Quyền (trên địa bàn xã Bảo Vinh, Bàu Trâm)				
	Đoạn từ đường Bảo Vinh - Bảo Quang đến đường vào nghĩa địa Bảo Sơn	600	140	110	70
	Đoạn từ đường vào nghĩa địa Bảo Sơn đến đường ray xe lửa	720	140	110	70
	Đoạn còn lại	600	140	110	70
23	Đường Bảo Vinh - Bảo Quang (tiếp theo đường Ngô Quyền đến giáp ngã ba đường 18 Gia Đình - Bàu Cối)	240	110	80	70
24	Đường Xuân Bình - Xuân Lập (từ giáp ranh phường Xuân Bình đến giáp Bưu điện xã Xuân Lập)				
	- Đoạn từ đường Võ Duy Dương đến đường Võ Văn Tần	360	110	80	70
	- Đoạn từ đường Võ Văn Tần đến đường Bàu Sen đi Xuân Lập	300	110	80	70
	- Đoạn từ đường Bàu Sen đi Xuân Lập đến giáp xã Xuân Lập	240	110	80	70
	- Đoạn qua xã Xuân Lập	300	110	80	70
25	Đường Xuân Lập - Bàu Sen				
	- Đoạn từ đường số 1 vào 500m	240	100	80	70
	- Đoạn tiếp theo đến đường lô 8 đi cầu Be	180	100	80	70
	- Đoạn từ đường lô 8 đi cầu Be đến giáp ấp Đồi Riu xã Hàng Gòn	150	100	80	70
26	Đường Xuân Tân - Hàng Gòn				
	- Đoạn từ Quốc lộ 56 đến giáp cầu thầy Tư	240	110	80	70
	- Đoạn từ cầu thầy Tư đến giáp xã Xuân Quế - Cẩm Mỹ	180	100	80	70

Số TT	Tên đường giao thông chính	Giá đất 2015 -2019			
		VT1	VT2	VT3	VT4
27	Đường Bà Sen đi Xuân Lập (từ UBND xã Bà Sen đến giáp đường Xuân Bình - Xuân Lập)	180	100	80	70
28	Đường Bình Lộc - Bảo Quang (từ đường Bình Lộc - Cây Da đến giáp huyện Xuân Lộc)	150	100	80	70
29	Đường Trần Nhân Tông (Bảo Vinh B - Suối Chồn)	240	110	80	70
30	Đường Thành Thái (Bảo Vinh B - Ruộng Hời)	180	110	80	70
31	Đường Bảo Quang - Bà Cối (đường 18 Gia Đình - Bà Cối cũ)				
	- Đoạn từ UBND xã Bảo Quang đến giáp ngã ba tiếp giáp đường Bảo Vinh - Bảo Quang	180	100	80	70
	- Đoạn từ ngã ba tiếp giáp đường Bảo Vinh - Bảo Quang đến giáp đường Suối Chồn - Bà Cối	150	100	80	70
32	Đường Ruộng Tre - Thọ An (từ đường Bảo Vinh B đến giáp ranh huyện Xuân Lộc)	150	100	80	70
33	Đường Ruộng Tre - Xuân Bắc (từ UBND xã Bảo Quang giáp ranh xã Xuân Bắc huyện Xuân Lộc)	150	100	80	70
34	Đường Bảo Quang - Xuân Bắc (từ UBND xã Bảo Quang đến giáp ranh xã Xuân Bắc)	150	100	80	70
35	Đường Võ Văn Tần	300	230	150	70
36	Đường Võ Duy Dương	1.140	230	150	70
37	Đường Lương Đình Của	1.140	230	150	70
38	Đường Tân Mỹ - Nhân Nghĩa	240	100	80	70
39	Đường từ tổ 31B đi khu Bàu Tra, xã Xuân Tân	150	100	80	70
40	Đường tổ 1 ấp Ruộng Tre (xã Bảo Quang) đi tổ 23 ấp Ruộng Lớn (xã Bảo Vinh)	120	100	80	70
41	Đường vào miếu Bà đoạn từ đường Ngô Quyền đến đường Thành Thái	180	110	80	70
V	HUYỆN XUÂN LỘC				
1	Quốc lộ 1A				
	Xã Xuân Định				
	- Đoạn trung tâm ngã ba (phạm vi 300m)	720	160	110	70
	- Các Đoạn còn lại	540	130	100	70
	Xã Bảo Hòa				
	- Đoạn từ giáp ranh xã Xuân Định đến hết giáo xứ Xuân Bình	510	130	100	70
	- Đoạn từ giáp giáo xứ Xuân Bình qua trung tâm xã Bảo Hòa (300m)	720	140	110	70
	- Đoạn tiếp theo tới giáp ranh xã Xuân Phú	510	130	100	70
	Xã Xuân Phú				
	- Khu vực chợ Bình Hòa hướng đi Long Khánh 400m, hướng Ông Đồn 200m	480	160	120	80
	- Các Đoạn còn lại	420	160	120	80

Số TT	Tên đường giao thông chính	Giá đất 2015 -2019			
		VT1	VT2	VT3	VT4
	Xã Suối Cát				
	- Khu vực ngã ba suối Cát B20 (phạm vi 200m)	900	210	120	90
	- Khu vực ngã ba Bảo Chánh (phạm vi 200m)	720	180	110	70
	- Các đoạn còn lại	660	170	110	70
	Xã Xuân Hiệp				
	- Đoạn từ giáp ranh thị trấn Gia Ray đến suối (phạm vi 340m)	720	210	120	80
	- Đoạn tiếp theo từ suối đến đường Việt Kiều 1	600	180	110	70
	- Các Đoạn còn lại	570	180	110	70
	Xã Xuân Tâm				
	- Đoạn từ giáp thị trấn Gia Ray đến hết Đài đức mẹ	480	130	100	70
	- Đoạn từ Đài đức mẹ đến hết Trường Mầm non áp 6	450	130	100	70
	- Đoạn từ giáp Trường Mầm non áp 6 đến hết Cây Xăng Phú Thành	330	120	90	60
	- Đoạn từ giáp Cây Xăng Phú Thành đến hết chùa Quảng Long	360	120	90	60
	- Đoạn từ giáp chùa Quảng Long đến Cầu Trắng	600	130	100	70
	- Đoạn từ Cầu Trắng đến hết Cây xăng Hưng Thái	420	110	80	60
	- Đoạn từ giáp Cây xăng Hưng Thái đến giáp ranh xã Xuân Hưng	360	110	80	60
	Xã Xuân Hưng				
	- từ giáp ranh xã Xuân Tâm đến hết cây xăng Huy Hoàng	330	110	80	60
	- từ giáp cây xăng Huy Hoàng đến đường Tà Lú + 800m	390	110	80	60
	- từ đường Tà Lú + 800m đến hết Giáo xứ Long Thuận	510	110	80	60
	- từ giáp giáo xứ Long Thuận đến đường vào tịnh xá Ngọc Hưng	420	110	80	60
	- từ đường vào tịnh xá Ngọc Hưng đến giáp xã Xuân Hoà	270	110	80	60
	Xã Xuân Hoà				
	- từ giáp xã Xuân Hưng đến đường Sóc Ba Buông	270	110	80	60
	- từ đường Sóc Ba Buông đến hết Trường Mầm non Xuân Hoà (khu 3)	390	110	80	60
	- từ giáp Trường Mầm non Xuân Hoà (khu 3) đến giáp ranh tỉnh Bình Thuận	270	110	80	60
2	Tỉnh lộ 766				
	Đoạn qua xã Xuân Trường				
	- từ cầu Phước Hưng đến hết chùa Long Quang	420	100	80	50
	- từ giáp chùa Long Quang đến ngã ba Suối Cao	450	100	80	50

Số TT	Tên đường giao thông chính	Giá đất 2015 -2019			
		VT1	VT2	VT3	VT4
	- Từ ngã ba Suối Cao đến đường số 3 ấp Trung Lương	270	100	80	50
	- Các Đoạn còn lại qua xã Xuân Trường	210	90	70	50
	Đoạn qua xã Xuân Thành				
	- Đoạn từ giáp xã Xuân Trường đến Cây xăng số 9 (KM7)	240	90	70	50
	- Đoạn từ Cây xăng số 9 đến Chợ Tân Hữu (KM11)	210	90	70	50
	- Đoạn từ Chợ Tân Hữu đến giáp tỉnh Bình Thuận	240	90	70	50
3	Tỉnh lộ 765				
	- Đoạn từ Quốc lộ 1 vào 300m	840	180	150	110
	- Đoạn từ cách Quốc lộ 1 trên 300m đến hết Trường THCS Nguyễn Hiền	600	130	100	70
	- Đoạn từ giáp Trường THCS Nguyễn Hiền đến hết Cây Xăng Đình Hường	420	130	100	70
	- Đoạn từ giáp Cây Xăng Đình Hường đến giáp ranh xã Xuân Hiệp	330	130	100	70
	- Các Đoạn còn lại qua xã suối Cát	240	120	90	60
	- Đoạn qua xã Xuân Hiệp	240	120	90	60
	- Đoạn từ trung tâm ngã ba Lang Minh (phạm vi 200m)	420	160	120	80
	- Các Đoạn còn lại thuộc xã Lang Minh	240	120	90	60
4	Tỉnh lộ 763				
	- Đoạn từ Quốc lộ 1A vào 300m	390	120	90	60
	- Đoạn còn lại qua xã Suối Cát	270	120	90	60
	- Đoạn qua xã Xuân Thọ				
	+ Đoạn từ giáp xã Suối Cát đến hết Cây Xăng Tín Nghĩa	360	120	90	60
	+ Khu vực trung tâm xã (từ giáp cây xăng Tín Nghĩa đi Xuân Bắc 400m)	390	120	90	60
	+ Đoạn từ khu vực trung tâm xã đến Cầu Cao	240	90	70	50
	+ Đoạn còn lại xã Xuân Thọ	210	90	70	50
	- Đoạn qua xã Xuân Bắc				
	+ Đoạn trung tâm xã về 2 hướng (phạm vi 300m)	270	100	80	50
	+ từ giáp xã Xuân Thọ đến giáp đoạn trung tâm xã (phạm vi 300m)	240	100	80	50
	+ Đoạn giáp ranh huyện Định Quán	390	120	80	60
	+ Đoạn còn lại xã Xuân Bắc	240	100	80	50
5	Đường Xuân Định - Xuân Bảo (xã Xuân Định, Bảo Hòa)				
	- Đoạn từ ngã ba Xuân Định qua chợ Bảo Định cách ngã ba 200m	540	130	100	70

Số TT	Tên đường giao thông chính	Giá đất 2015 -2019			
		VT1	VT2	VT3	VT4
	- Đoạn từ cách ngã ba Xuân Định 200m đến hết nghĩa địa Bảo Thị	270	100	70	60
	- đường từ giáp Nghĩa địa Bảo Thị đến giáp ranh xã Xuân Bảo	180	90	70	60
6	Đường Bình Tiến Xuân Phú - Xuân Tây (xã Xuân Phú)				
	- Đoạn từ giáp Quốc lộ 1A đến hết nghĩa địa ấp Bình Tân	180	90	70	50
	- Đoạn từ giáp Nghĩa địa ấp Bình Tân đến ngã ba trung tâm cai nghiện	120	80	60	50
	- Đoạn còn lại	150	80	70	50
7	Đường rẽ vào Cọ Dầu ấp 3 xã Xuân Hưng dài 1 km				
	- Từ Quốc lộ 1 vào 300m	210	90	70	50
	- Đoạn còn lại	180	90	70	50
8	Đường Xuân Lộc - Long Khánh				
	- Trung tâm chợ Thọ Lộc phạm vi 200m	300	100	70	50
	- Đoạn ngã tư Bảo Chánh phạm vi 200m	360	100	70	50
	- Đoạn từ giáp Tỉnh lộ 766 đến ngã ba Trung Nghĩa	420	100	70	50
	- Đoạn từ ngã ba Trung Nghĩa đến cầu Gió Bay	240	100	70	50
	- Các Đoạn còn lại qua xã Xuân Thọ	180	70	60	50
	- Đoạn còn lại qua xã Suối Cao	150	70	60	50
9	Đường Xuân Tâm đi Trảng Táo (xã Xuân Tâm)				
	- Đoạn đầu 100m	270	90	70	50
	- Đoạn tiếp theo đến 400m	210	90	70	50
	- Đoạn tiếp theo đến qua nhà máy côn 200m	180	90	70	50
	- Đoạn còn lại	150	90	60	50
10	Đường Xuân Tâm - Xuân Đông (xã Xuân Tâm)				
	- Đoạn đầu từ QL1A đến VP ấp 5 (ngã 4 đường sau chợ Xuân Đà)	240	130	100	60
	- Đoạn tiếp theo đến hết Kho xưởng (Nguyễn Sáng)	180	100	70	50
	- Đoạn còn lại	180	100	70	50
11	Đường Xuân Trường - Suối Cao				
	- Đoạn trung tâm xã Suối Cao phạm vi 250m	180	90	70	50
	- Đoạn từ TL766 đến ngã 3 đường vào Trại giam Xuân Lộc	120	90	70	50
	- Đoạn từ ngã 3 đường vào Trại giam Xuân Lộc đến giáp xã Suối Cao	120	90	70	50
	- Đoạn từ đường Xuân Thành - suối Cao - Xuân Bắc đến đường Chà Rang - Xuân Thọ	120	90	70	50
	- Đoạn còn lại xã Suối Cao	120	90	70	50
12	Đường Gia Ty - Suối Cao (xã Suối Cao)	180	90	70	50

Số TT	Tên đường giao thông chính	Giá đất 2015 -2019			
		VT1	VT2	VT3	VT4
13	Đường trung tâm xã Suối Cao đi cao su (xã Suối Cao)	180	90	70	50
14	Đường Lang Minh - Suối Đá (xã Lang Minh)	180	90	70	50
15	Đường Lang Minh - Xuân Đông (xã Lang Minh)	180	90	70	50
17	Đường vào Thác Trời (xã Xuân Bắc)	180	90	70	50
18	Đường Thọ Bình đi Thọ Phước (xã Xuân Thọ)	180	90	70	50
19	Đường Thọ Trung đi Bảo Quang (xã Xuân Thọ)	180	90	70	50
20	Đường Thọ Chánh đi Thọ Tân (xã Xuân Thọ)	180	90	70	50
21	Đường Lê Hồng Phong (xã Xuân Định)	300	120	90	60
22	Đường Suối Rết B (xã Xuân Định)	180	90	70	50
23	Đường Sóc Ba Buông (xã Xuân Hòa)	180	90	70	50
24	Đường Xuân Thành - Suối Cao - Xuân Bắc				
	- Đoạn ngã 3 giao đường Xuân Thành - Suối Cao - Xuân Bắc và đường Xuân Trường - Suối Cao (phạm vi 250m) thuộc xã Suối Cao	180	90	70	50
	- Đoạn từ TL766 vào 300m	120	90	70	50
	- Đoạn còn lại qua xã Xuân Thành	120	90	70	50
	- Đoạn còn lại qua xã Xuân Cao, Xuân Bắc	120	90	70	50
25	Đường Chiến Thắng - Long Khánh (xã Bảo Hòa, Xuân Định)	300	120	90	60
26	Đường Bình Tiến Xuân Phú đi Trung tâm cai nghiện (xã Xuân Phú)				
	- Đoạn từ giáp Quốc lộ 1A đến 500m	180	90	70	50
	- Đoạn tiếp theo đến ngã ba trung tâm cai nghiện	120	80	60	50
27	Đường Đồi đá Bảo Hòa đi Long Khánh (xã Bảo Hòa)				
	- Đoạn từ giáp Quốc lộ 1A đến 500m	180	90	70	50
	- Các Đoạn còn lại	120	80	60	50
28	Đường Tà Lú (xã Xuân Hưng)				
	- Đoạn từ giáp Quốc lộ 1A đến 300m	180	90	70	50
	- Các Đoạn còn lại	120	80	60	50
29	Đường khu 7 - ấp Thọ Hòa (xã Xuân Thọ)	120	90	70	50
30	Đường C2 - ấp Thọ Chánh (xã Xuân Thọ)	120	90	70	50
31	Đường C4 - ấp Thọ Chánh (xã Xuân Thọ)	120	90	70	50
32	Đường L6 - ấp Thọ Lộc (xã Xuân Thọ)	120	90	70	50
33	Đường B7 - ấp Thọ Bình (xã Xuân Thọ)	120	90	70	50
34	Đường cây số 5 (xã Xuân Trường)	130	90	70	50
35	Đường số 3 ấp Trung Lương (xã Xuân Trường)	130	90	70	50
36	Đường Cây Keo (xã Xuân Trường)	130	90	70	50
37	Đường cây số 2 (xã Xuân Trường)	130	90	70	50
38	Đường Suối Lạnh (xã Xuân Trường)	130	90	70	50
39	Đường Trung Tín (xã Xuân Trường)	130	90	70	50
40	Đường Thành Công (xã Xuân Trường)	130	90	70	50
41	Đường Mã Voi đi ấp Bưng Cắn (xã Bảo Hoà)	130	90	70	50

Số TT	Tên đường giao thông chính	Giá đất 2015 -2019			
		VT1	VT2	VT3	VT4
42	Đường Chiến Thắng đi Nam Hà (xã Bảo Hoà)	130	90	70	50
43	Đường Hiệp Tiên (xã Xuân Hiệp)	190	120	90	70
44	Đường Tân Hiệp (xã Xuân Hiệp)	190	120	90	70
45	Đường Xuân Hiệp - Gia Lào (đoạn qua Xuân Hiệp)	180	120	90	70
46	Đường 14 - tổ 5 (xã Xuân Hiệp)	180	120	90	70
47	Đường Việt Kiều 2 (xã Xuân Hiệp)	180	120	90	70
48	Đường Việt Kiều 1 (xã Xuân Hiệp)	180	120	90	70
49	Đường Trịnh Hoài Đức (xã Xuân Hiệp)	180	120	90	70
50	Đường vào Trạm y tế (xã Xuân Hiệp)	180	120	90	70
51	Đường Tam Hiệp - Tân Tiến (xã Xuân Hiệp)	180	120	90	70
52	Đường Bình Hòa - Long Khánh (xã Xuân Phú) từ QL1 đến hết đường nhựa	210	150	110	70
53	Đường làng dân tộc Choro ấp Bình Hòa (xã Xuân Phú)	190	120	90	70
54	Đường nội ấp Bình Xuân 1 (xã Xuân Phú)	180	120	90	70
55	Đường nội ấp Bình Xuân 2 (xã Xuân Phú)	180	120	90	70
56	Đường nội ấp Bình Tiến (xã Xuân Phú)	150	80	70	50
57	Đường nội ấp Bình Tiến - Lang Minh	150	80	70	50
58	Đường vào chùa Gia Lào (Xuân Trường)	180	120	90	70
59	Đường Chà Rang - Xuân Thọ (xã Suối Cao)	120	90	70	50
60	Đường Láng Tre - Xuân Thành (xã Suối Cao)	120	90	70	50
61	Đường Xuân Hoà 2	170	90	70	50
62	Đường Xuân Hoà 5	170	90	70	50
63	Đường vào Hồ Núi Le (xã Xuân Trường, Xuân Tâm)	300	90	70	50
64	Đường Ngô Đức Kế (xã Xuân Trường)	210	90	70	50
65	Đường Nguyễn Thị Minh Khai (xã Xuân Tâm)	420	90	70	50
66	Đường Huỳnh Văn Nghệ (xã Xuân Tâm)	450	90	70	50
67	Đường NaGoa (xã Xuân Bắc)	120	90	70	50
68	Đường Hùng Vương	420	100	80	60
	Đoạn qua xã Xuân Hiệp	720	100	80	60
	Đoạn qua xã Xuân Trường	420	100	80	60
69	Đường vào ấp Bàu Cối (xã Xuân Bắc)	120	90	70	60
70	Đường Xuân Trường - Trảng Táo (xã Xuân Trường)	180	100	80	60
71	Đường Xóm Quảng - ấp Trung Tín (xã Xuân Trường)	150	100	80	60
72	Đường Xóm Huế - ấp Trung Tín (xã Xuân Trường)	150	100	80	60
73	Đường Bàu Gia Ló - ấp Trung Nghĩa (xã Xuân Trường)	120	90	70	50
74	Đường Đoàn kết - ấp Trung Nghĩa (xã Xuân Trường)	120	90	70	50

Số TT	Tên đường giao thông chính	Giá đất 2015 -2019			
		VT1	VT2	VT3	VT4
75	Đường Suối Đá - ấp Trung Sơn (xã Xuân Trường)	150	100	80	60
76	Đường Đông Trung Lương (xã Xuân Trường)	150	100	80	60
77	Đường Kinh tế - ấp Gia Hoà (xã Xuân Trường)	150	100	80	60
78	Đường Cây Me - ấp Trung Sơn (xã Xuân Trường)	120	90	70	50
79	Đường Song hành (xã Suối Cát - Xuân Hiệp)	420	100	80	60
80	Đường vào UBND xã Xuân Hiệp	220	120	100	80
81	Đường Xuân Hiệp 12	220	120	100	80
82	Đường Xuân Hiệp 14	220	120	100	80
83	Đường Việt Kiều 5 (xã Xuân Hiệp)	220	120	100	80
84	Đường hẻm 2652/2, đường Xuân Hiệp 22	220	120	100	80
85	Đường Xuân Hiệp - Lang Minh	220	120	100	80
86	Đường Xuân Hiệp 2	220	120	100	80
87	Đường Xuân Hiệp 3	220	120	100	80
88	Đường Xuân Hiệp 4	220	120	100	80
89	Đường Xuân Hiệp 5	220	120	100	80
90	Đường Xuân Hiệp 6	220	120	100	80
91	Đường Xuân Hiệp 7	220	120	100	80
92	Đường Xuân Hiệp 8	220	120	100	80
93	Đường Xuân Hiệp 9	220	120	100	80
94	Đường Xuân Hiệp 10	220	120	100	80
95	Đường Xuân Hiệp 16	220	120	100	80
96	Đường Xuân Hiệp 17	220	120	100	80
97	Đường Xuân Hiệp 25	220	120	100	80
98	Đường đi vào Nông trường Thọ Vực	180	90	70	50
99	Đường đi Xuân Bắc - Long Khánh	180	90	70	50
100	Đường Ấp 1 - Bảo Quang (Long Khánh)	180	90	70	50
101	Đường Ấp 6 - Bảo Quang (Long Khánh)	180	90	70	50
102	Đường cầu Đội 1 Ấp 8	180	90	70	50
103	Đường vào đôi đất đỏ	180	90	70	50
104	Đường SaBi	180	90	70	50
105	Đường ấp 3B đi Nông trường Thọ Vực	180	90	70	50
VI	HUYỆN CẨM MỸ				
1	Quốc lộ 56				
	- Đoạn từ giáp ranh xã Hàng Gòn, Long Khánh đến hết trạm xăng dầu Đồng Nai (ngã 3 Lò Than)	450	190	130	80
	- Đoạn từ trạm xăng dầu Đồng Nai (ngã 3 Lò Than) đến đường vào Xí nghiệp Khai thác đá	540	190	130	80
	- Đoạn từ đường vào Xí nghiệp Khai thác đá đến đường vào nghĩa trang Camphuchia	360	190	130	80
	- Đoạn từ đường vào nghĩa trang Camphuchia đến hết bến xe huyện Cẩm Mỹ	720	240	130	80
	- Đoạn từ bến xe huyện Cẩm Mỹ đến hết Trung tâm văn hóa huyện Cẩm Mỹ	660	220	130	80

Số TT	Tên đường giao thông chính	Giá đất 2015 -2019			
		VT1	VT2	VT3	VT4
	- Đoạn từ giáp Trung tâm văn hóa huyện Cẩm Mỹ đến hết xã Long Giao	390	140	110	80
	- Đoạn từ giáp ranh xã Long Giao đến hết bưu điện xã Xuân Mỹ	480	180	110	80
	- Đoạn từ giáp bưu điện xã Xuân Mỹ đến giáp huyện Châu Đức	420	180	110	80
2	Đường Tỉnh lộ 764				
	- từ ngã ba xã Xuân Mỹ đến hết cây xăng Xuân Mỹ	420	190	110	80
	- Đoạn từ giáp cây xăng Xuân Mỹ đến ngã tư EC	300	150	100	80
	- Đoạn từ ngã tư EC đến hết trại Giam Xuyên Mộc	420	160	110	80
	- Đoạn từ giáp trại Giam Xuyên Mộc đến hết trường THCS Sông Ray	480	160	110	80
	- Đoạn từ giáp trường THCS Sông Ray đến cầu Suối Thè	360	170	110	80
	- Đoạn từ cầu Suối Thè đến ngã tư Sông Ray (-500m)	420	210	110	80
	- Đoạn từ ngã tư Sông Ray (-500m) đến hết cây xăng Nông trường Sông Ray	780	270	110	80
	- Đoạn từ giáp cây xăng Nông trường Sông Ray đến ngã ba áp 10 Sông Ray	420	140	110	80
	- Đoạn từ ngã ba áp 10 Sông Ray đến giáp huyện Xuyên Mộc	300	130	110	80
3	Tỉnh lộ 765				
	- Đoạn từ giáp xã Lang Minh đến giáp trạm xăng dầu Đồng Nai	390	140	110	80
	- Đoạn từ trạm xăng dầu Đồng Nai đến cầu Suối Sách (gần trường Nguyễn Bá Ngọc)	450	130	110	80
	- Đoạn từ cầu Suối Sách đến cầu Suối Lức	360	130	110	80
	- Đoạn từ cầu Suối Lức đến giáp Trường tiểu học Võ Thị Sáu	480	180	110	80
	- Đoạn từ Trường tiểu học Võ Thị Sáu đến ngã tư Sông Ray (+500m)	780	270	110	80
	- Đoạn từ ngã tư Sông Ray (+500m) đến cầu Suối Thè	450	140	110	80
	- Đoạn từ cầu Suối Thè đến ngã ba đường vào trụ sở xã Lâm Sơn (-200m)	330	130	100	80
	- Đoạn từ ngã ba đường vào trụ sở xã Lâm Sơn (-200m) đến hết cây xăng Vĩnh Hòa	390	130	110	80
	- Đoạn từ giáp cây xăng Vĩnh Hòa đến cầu Gia Hoét	270	120	90	70
4	Hương lộ 10				
	- Đoạn từ ngã ba đường vào xã Xuân đường đến hết khu trung tâm hành chính	390	210	100	70

Số TT	Tên đường giao thông chính	Giá đất 2015 -2019			
		VT1	VT2	VT3	VT4
	- Đoạn từ giáp khu trung tâm hành chính đến hết khu dân cư hiện hữu ấp 1 - xã Xuân Đường	300	150	90	70
	- Đoạn giáp khu dân cư hiện hữu ấp 1 - xã Xuân Đường đến giáp xã Cẩm Đường huyện Long Thành	270	130	90	70
5	Đường Xuân Định - Lâm San (đường Xuân Bảo đi Tỉnh lộ 764)				
	- Từ cầu Suối Hai đến giáp cầu hồ Suối Vọng xã Xuân Bảo	270	130	100	60
	- Đoạn từ cầu hồ Suối Vọng đến giáp Bưu điện xã Bảo Bình	330	150	100	60
	- Đoạn từ Bưu điện xã Bảo Bình đến hết chợ Bảo Bình (+100m)	420	180	100	60
	- Đoạn từ giáp chợ Bảo Bình (+100m) đến cầu 4	420	150	100	60
	- Đoạn từ Cầu 4 đến cầu Suối Lức	270	130	100	60
	- Đoạn từ cầu Suối Lức đến hết xã Bảo Bình	270	130	100	60
	- Đoạn từ giáp ranh xã Bảo Bình đến hết hồ Suối Ran	180	120	90	60
	- Đoạn từ giáp hồ Suối Ran đến ngã tư EC	270	130	100	60
	- Đoạn từ ngã tư EC đến hết trường Nguyễn hữu Cảnh xã Lâm San	190	130	100	60
	- Đoạn từ giáp trường Nguyễn Hữu Cảnh đến Tỉnh lộ 765	320	140	100	60
6	Đường Sông Nhạn - Dầu Giây				
	- Đoạn từ Suối Sâu đến hết trụ sở UBND xã Sông Nhạn	210	120	90	60
	- Đoạn từ giáp trụ sở UBND xã Sông Nhạn đến giáp ranh huyện Thống Nhất	180	120	90	60
7	Đường Xuân Đông - Xuân Tâm				
	- Đoạn từ Tỉnh lộ 765 đến giáp cây xăng Châu Loan	270	120	90	60
	- Đoạn từ cây xăng Châu Loan đến hết trường tiểu học Trần Phú	210	120	90	60
	- Đoạn từ giáp trường tiểu học Trần Phú đến đến giáp ranh huyện Xuân Lộc	180	120	90	60
8	Đường Xuân Phú - Xuân Tây (đoạn thuộc xã Xuân Tây)	180	120	90	60
9	Đường Nhân Nghĩa - Sông Nhạn				
	- Đoạn từ Quốc lộ 56 đến hết xã Nhân Nghĩa	210	120	90	60
	- Đoạn từ giáp ranh xã Nhân Nghĩa đến giáp trụ sở UBND xã Xuân Quế	180	120	90	60
	- Đoạn từ UBND xã Xuân Quế đến đường số 4 ấp 2	270	130	90	60
	- Đoạn còn lại	180	120	90	60

Số TT	Tên đường giao thông chính	Giá đất 2015 -2019			
		VT1	VT2	VT3	VT4
10	Đường Xuân Đông - Xuân Tây				
	- Đoạn từ Tỉnh lộ 765 (+2.000m)	210	120	90	60
	Đoạn còn lại	180	120	90	60
11	Đường Nhân Nghĩa - Xuân Đông				
	- Đoạn từ Tỉnh lộ 765 đến cầu Xuân Tây	270	130	90	60
	- Đoạn từ cầu Xuân Tây đến đường Xuân Định - Lâm Sơn (-300m)	180	120	90	60
	- Đoạn từ đường Xuân Định - Lâm Sơn (-300m) đến hết trường Nguyễn Du xã Xuân Bảo	270	130	90	60
	- Đoạn từ giáp trường Nguyễn Du xã Xuân Bảo đến giáp ranh xã Nhân Nghĩa	180	120	90	60
12	Đường Chốt Mỹ - Xuân Tây	180	120	90	60
13	Đường Suối Lức - Rừng Tre	180	120	90	60
14	Tỉnh lộ 765 đi Cọ Dầu	180	120	90	60
15	Đường Xuân Đường - Thừa Đức	180	120	90	60
16	Đường chợ Xuân Bảo - Xuân Tây				
	Đoạn từ đường Xuân Định - Lâm Sơn vào 800m	240	120	90	60
	Đoạn còn lại	180	120	90	60
17	Đường Tân Mỹ - Nhân Nghĩa	180	120	90	60
18	Đường Lộ 25 - Sông Nhạn	270	120	100	60
VII	HUYỆN TRẢNG BOM				
1	Quốc lộ 1 A				
	Đoạn giáp Biên Hòa đến ngã 3 Trị An	3.600	540	330	250
	Đoạn từ ngã 3 Trị An đến giáp nhà thờ Bùi Chu	2.400	500	330	250
	Đoạn từ nhà thờ Bùi Chu đến UBND xã Bắc Sơn	1.680	430	320	220
	Đoạn từ UBND xã Bắc Sơn đến cầu Suối Địa	1.020	360	270	180
	Đoạn từ Suối Địa đến đường Võ Nguyên Giáp	1.200	360	270	180
	Đoạn từ đường Võ Nguyên Giáp đến giáp xã Quảng Tiến	1.380	360	270	180
	Đoạn qua xã Quảng Tiến	1.320	360	270	180
	Đoạn từ giáp thị trấn Trảng Bom đến nhà thờ Lộc Hòa	1.380	360	270	210
	Đoạn từ nhà thờ Lộc Hòa đến Hạt Quản lý đường bộ (ranh giới xã Trung Hòa và Tây Hòa)	1.020	360	270	210
	Đoạn từ Hạt Quản lý đường bộ (ranh giới xã Trung Hòa và Tây Hòa) đến UBND xã Trung Hòa	840	360	270	180
	Đoạn từ UBND xã Trung Hòa đến công chính 2 ấp xã Đông Hòa	1.620	360	270	180
	Đoạn từ công chính 2 ấp xã Đông Hòa đến đường liên xã Hưng Long - Lộ 25 (bên phải) và Trung tâm Nghiên cứu Nông nghiệp Hưng Lộc (bên trái)	1.050	360	270	180
	Đoạn từ đường liên xã Hưng Long - Lộ 25 (bên phải) và Trung tâm Nghiên cứu Nông nghiệp Hưng Lộc (bên trái) đến giáp ranh xã Hưng Lộc	720	320	240	160

Số TT	Tên đường giao thông chính	Giá đất 2015 -2019			
		VT1	VT2	VT3	VT4
2	Tỉnh lộ 762 (Trị An - Sóc Lu)				
	Các đoạn từ ngã tư Tân Lập đi về các hướng (huyện Vĩnh Cửu; huyện Thống Nhất) 0,5km	420	170	130	80
	Các đoạn còn lại (TL 762)	270	170	130	80
3	Tỉnh lộ 767				
	Đoạn từ ngã 3 Trị An đến công ty Việt Vinh	2.400	540	400	270
	Đoạn từ Công ty Việt Vinh đến ngã 3 Hươu Nai	1.200	380	290	190
	Đoạn từ ngã 3 Hươu Nai đến cầu Sông Thao	600	240	180	120
4	Đường vào trường dạy nghề Hồ Nai 3				
	Đoạn 300m đầu	1.200	360	270	180
	Đoạn trong	720	360	270	180
5	Đường vào khu công nghiệp Hồ Nai (xã Hồ Nai 3)	1.320	360	270	180
6	Đường vào trại heo Yên Thế từ Quốc lộ 1 đến đường ray xe lửa (xã Hồ Nai 3)	1.080	360	270	180
7	Đường vào công ty TAGS Thanh Bình (xã Hồ Nai 3)	660	390	300	210
8	Đường hông giáo xứ Sài Quát (400m) (xã Hồ Nai 3)	600	390	300	210
9	Đường Ngô Xá (xã Hồ Nai 3)	600	360	270	180
10	Đường vào đập Thanh Niên (xã Hồ Nai 3)				
	200m đoạn đầu đường nhựa	600	360	270	180
	1.800m sau đoạn đường đất	390	270	180	150
11	Đường vào cụm công nghiệp VLXD (Hồ Nai 3)	720	300	210	150
12	Đường Đông Hải - Lộ Đức (xã Hồ Nai 3)				
	Đoạn từ công ty Phương Sinh đến đường vào trường THCS Lê Đình Chinh	900	480	300	210
	Đoạn từ đường vào trường THCS Lê Đình Chinh đến nhà thờ Lai ôn	720	300	240	150
	Đoạn từ đường vào trường THCS Lê Đình Chinh đến giáo xứ Đông Vinh	540	300	240	150
13	Đường vào trại heo Phú Sơn (xã Bắc Sơn)				
	Đoạn từ Quốc lộ 1A đến đường sắt	780	360	240	180
	Đoạn còn lại (BS)	540	300	220	180
14	Đường Bình Minh - Giang Điền (đường vào khu du lịch Thác Giang Điền)				
	Đoạn từ Quốc lộ 1A đến đường sắt1	1.080	330	240	180
	Đoạn từ đường sắt đến giáp xã Giang Điền	720	300	240	180
	Đoạn từ ranh giới xã Giang Điền đến cầu Sông Buông	720	330	270	180
	Đoạn Nam Sông Buông (cầu Sông Buông đến ranh giới xã An Viễn)	510	270	180	120
15	Đường Bình Minh- Giang Điền (cũ) (từ đường Võ Nguyên Giáp đến cuối đường)	720	300	240	180

Số TT	Tên đường giao thông chính	Giá đất 2015 -2019			
		VT1	VT2	VT3	VT4
16	Đường 3/2 nối dài, từ giáp thị trấn Trảng Bom đến đường vào KDL Thác Giang Điền (xã Quảng Tiến)				
	Đoạn giáp thị trấn đến đường vào UBND xã Quảng Tiến	900	360	270	180
	Đoạn còn lại (3/2)	720	360	270	180
17	Đường Trần Phú (giáp ranh thị trấn Trảng Bom) (xã Quảng Tiến)				
	Đoạn từ Quốc lộ 1A đến đường 3/2	1.320	360	270	180
	Đoạn còn lại (TP)	900	360	270	180
18	Đường Trảng Bom - An Viễn				
	Đoạn từ đường nhựa giáp ranh TT. Trảng Bom đến đường sắt	540	180	140	90
	Đoạn từ đường sắt đến giáp xã An Viễn	360	180	130	90
	Trong đó: đoạn từ UBND xã ra mỗi bên 500m	540	190	140	100
	Đoạn từ giáp xã Đồi 61 đến cây xăng Xuân Dũng	480	180	130	90
	Đoạn từ cây xăng Xuân Dũng đến xã Tam Phước	720	360	180	120
	Đường nhựa từ đường Lê Duẩn đến đường Trảng Bom - An Viễn (xã Đồi 61)	420	190	140	100
20	Đường vào khu công nghiệp Giang Điền (từ đường Trảng Bom - An Viễn đến giáp ranh xã Giang Điền)	600	250	160	120
	Đường Sông Thao - Bầu Hàm				
21	Đoạn từ Quốc lộ 1A đến cầu số 1	480	320	240	160
	Đoạn từ cầu số 1 đến giáp xã Sông Thao	300	240	180	120
	Đoạn qua xã Sông Thao	290	160	120	90
	Đoạn qua xã Bầu Hàm	290	160	110	80
	Đường 20 (Hung Long - Lộ 25) (xã Hưng Thịnh)				
22	Đoạn từ Quốc lộ 1 đến đường ray xe lửa	600	300	240	180
	Đoạn còn lại (Đ 20)	300	240	180	120
23	Đường Hưng Bình (xã Hưng Thịnh)	390	240	180	120
24	Đường 15 (Quốc lộ 1- Đường sắt) (xã Hưng Thịnh)	480	240	180	120
25	Đường Trảng Bom - Thanh Bình				
	Đoạn từ giáp ranh thị trấn Trảng Bom đến Cầu số 6 (Xã Sông Trầu)	580	220	160	110
	Đoạn từ cầu số 6 đến giáp xã Cây Gáo (Xã Sông Trầu)	480	200	150	100
	Đoạn từ giáp ranh xã Sông Trầu đến đường vào Công ty Đông Nghi	270	180	130	90
	Đoạn từ đường vào công ty Đông Nghi đến ngã tư Tân Lập (Xã Cây Gáo)	420	220	160	110
	Từ ngã tư Tân Lập đến hết trường tiểu học Tân Lập (Xã Thanh Bình)	420	220	160	110

Số TT	Tên đường giao thông chính	Giá đất 2015 -2019			
		VT1	VT2	VT3	VT4
	Đoạn còn lại thuộc xã Thanh Bình	270	180	130	90
26	Đường vào công ty gỗ Rừng Thông (từ đường Trảng Bom - Thanh Bình đến đường liên xã Tây Hòa - Sông Trầu (bao gồm cả đoạn nối vào khu công nghiệp Bàu Xéo)	420	210	120	90
27	Đường vào Thác Đá Hàn (từ đường Trảng Bom - Thanh Bình đến Công ty Sông Gianh)	420	210	120	90
28	Đường vào Khu di tích lịch sử căn cứ Tỉnh ủy Biên Hòa (U1) (xã Thanh Bình)	210	130	100	70
29	Hương lộ 24 (xã Thanh Bình)	210	130	100	70
30	Đường liên xã Tây Hòa - Sông Trầu (đoạn từ Quốc lộ 1A đi qua khu tái định cư Tây Hòa đến Cầu 1 tần) (xã Tây Hòa)	390	300	240	150
31	Đường liên ấp Lộc Hòa - Nhân Hòa (nhánh Bắc Quốc lộ 1A) (xã Tây Hòa)				
	Đoạn giáp Quốc lộ 1A đến Trường THCS Tây Hòa	390	300	240	150
	Đoạn từ Trường THCS Tây Hòa đến Nhà máy xử lý chất thải	270	210	150	90
32	Đường ấp Lộc Hòa (nhánh Nam Quốc lộ 1A), từ Quốc lộ 1A đi qua Nhà máy thức ăn gia súc Minh Quân (xã Tây Hòa)	390	300	240	130
33	Đường liên ấp Lộc Hòa (giáp nhà thờ Lộc Hòa về hướng Đông đến Đường sắt Bắc Nam) (xã Tây Hòa)	390	300	240	130
34	Đường liên ấp Lộc Hòa (giáp nhà thờ Lộc Hòa về hướng Tây đến giáp nghĩa địa GX Lộc Hòa)	390	300	240	130
35	Đường 30 tháng 4 (xã Bàu Hàm)	210	150	120	80
36	Đường 19 tháng 5 (xã Bàu Hàm)	210	150	120	80
37	Đường Đức Huy - Thanh Bình - Dốc Mơ (xã Thanh Bình)	210	150	120	90
38	Đường ranh Hưng Thịnh - Hưng Lộc				
	Đoạn từ Quốc lộ 1 A vào 500m	390	270	210	150
	Đoạn còn lại (HT-HL)	270	240	150	120
39	Đường Hùng Vương đoạn qua xã Sông Trầu	1.200	240	180	120
40	Đường Lê Duẩn đoạn qua xã Đồi 61	1.140	300	180	90
41	Đường bao khu công nghiệp Bàu Xéo	390	300	240	120
42	Đường Võ Nguyên Giáp (đường Quốc lộ 1 tránh TP. Biên Hòa)	1.320	600	420	300
43	Đường Đông Hòa 7Km				
	Đoạn từ Quốc lộ 1A đến đường sắt	480	360	270	180
	Đoạn từ đường sắt đến đường Đông Hòa- Hưng Thịnh- Trung Hòa	360	270	210	120

Số TT	Tên đường giao thông chính	Giá đất 2015 -2019			
		VT1	VT2	VT3	VT4
	Đoạn từ đường Đông Hòa- Hưng Thịnh- Trung Hòa đến giáp ranh huyện Thống Nhất	270	210	180	120
44	Đường Hưng Nghĩa (Đoạn từ đường ray xe lửa đến giáp ranh xã Lộ 25)	240	180	150	90
45	Đường song hành đường Võ Nguyên Giáp thuộc xã Bình Minh (Qua khu TĐC Bình Minh)	720	300	180	120
46	Đường Phước Tân Giang Điền	420	300	210	150
47	Đường ấp 1 đi ấp 2 (xã Sông Trầu)	270	180	120	90
48	Đường chợ cây số 9 đi xã Tây Hòa	270	180	120	90
49	Đường Trung tâm văn hóa xã Sông Trầu đi ấp 4, ấp 5	270	180	120	90
50	Đường công Nhà văn hóa ấp 4 đi ấp 1	270	180	120	90
VIII	HUYỆN THỐNG NHẤT				
1	Quốc lộ 1A				
	- Đoạn từ giáp ranh giới huyện Trảng Bom đến giáp trụ sở UBND xã Hưng Lộc	960	300	220	150
	- Đoạn từ trụ sở UBND xã Hưng Lộc đến đường Đại Phát Đạt	1.200	340	240	150
	- Đoạn từ đường Đại Phát Đạt đến cuối Khu dân cư Xóm Hồ	1.320	340	240	150
	- Đoạn tiếp theo đến đường Ngô Quyền - Sông Thao	1.200	340	240	150
	- Đoạn từ đường Ngô Quyền - Sông Thao đến ngã tư Dầu Giây	1.560	360	230	150
	- Đoạn từ ngã tư Dầu Giây đến giáp lô Cao su đường vào ấp Lập Thành	1.440	360	220	150
	- Đoạn tiếp theo đến cuối Khu dân cư ấp Trần Hưng Đạo	1.380	310	220	150
	- Đoạn còn lại đến giáp ranh thị xã Long Khánh	1.320	310	220	150
2	Quốc lộ 20				
	- Đoạn từ Quốc lộ 1A đến giáp ranh Khu trung tâm hành chính huyện	1.440	330	250	160
	- Đoạn tiếp theo đến giáp ngã ba đường vào Nông Trường Cao su Bình Lộc	1.090	310	240	150
	- Đoạn từ ngã ba đường vào Nông Trường Cao su Bình Lộc đến giáp ngã ba đường vào ấp Lạc Sơn	1.260	290	220	140
	- Đoạn từ ngã ba đường vào ấp Lạc Sơn đến đường Chu Văn An-Định Quán	1.680	360	220	140
	- Đoạn từ Đường Chu Văn An - Định Quán đến giáp trụ sở UBND xã Gia Tân 2	1.560	300	220	140
	- Đoạn từ trụ sở UBND xã Gia Tân 2 đến đường ranh đầu lô cao su	1.020	290	220	140
	- Đoạn tiếp theo đến giáp ranh huyện Định Quán	660	240	180	120

Số TT	Tên đường giao thông chính	Giá đất 2015 -2019			
		VT1	VT2	VT3	VT4
3	Tỉnh lộ 769				
	- Đoạn từ Quốc lộ 1A đến hết ranh khu dân cư ấp Trần Cao Vân	1.080	300	200	130
	- Đoạn từ hết ranh Khu dân cư ấp Trần Cao Vân đến hết Khu công nghiệp Dầu Giây	840	270	200	130
	- Đoạn tiếp theo đến giáp ranh xã Lộ 25	780	240	180	120
	- Đoạn qua xã Lộ 25	600	240	180	120
	+ Trong đó: đoạn qua trụ sở UBND xã và chợ xã Lộ 25 tính ra mỗi bên 100m	720	240	180	120
4	Tỉnh lộ 762 (Trị An - Sóc Lu)				
	- Đoạn qua xã Quang trung	390	160	120	80
	- Đoạn qua xã Gia Kiêm	270	140	110	70
5	Đoạn đường chéo từ Quốc lộ 20 đến Quốc lộ 1A	1.440	330	230	150
6	Đường Suối Tre - Bình lộc				
	- Đoạn từ ranh thị xã Long Khánh đến Trường THCS Bình Lộc	240	100	70	50
	- Đoạn qua ấp Xuân Thiện (từ Trường THCS Bình Lộc đến Cây Xăng)	300	130	100	70
	- Đoạn tiếp theo đến Quốc lộ 20	360	240	150	70
7	Đường Vườn Xoài (đường Ông Hùng cũ)	300	130	100	70
8	Đường Đức Huy - Thanh Bình				
	- Đoạn từ Quốc lộ 20 đến giáp ranh xã Gia Tân 2	480	240	140	100
	- Đoạn còn lại	300	130	100	70
9	Đường Chu Văn An - Định Quán				
	- Đoạn từ Quốc lộ 20 vào đến ngã ba Đồng Húc	480	240	140	100
	- Đoạn còn lại	300	130	100	70
10	Đường Hưng Nghĩa				
	- Đoạn từ Quốc lộ 1A vào 500m	470	240	150	90
	- Đoạn tiếp theo đến giáp đường ray xe lửa	360	180	150	90
	- Đoạn từ đường ray xe lửa đến giáp ranh xã Lộ 25	230	140	90	60
	- Đoạn qua xã Lộ 25 đến Tỉnh lộ 769	300	180	130	90
11	Đường Tây Kim - Thanh Bình				
	- Đoạn từ Quốc lộ 20 vào 500m	480	220	140	100
	- Đoạn còn lại	300	130	100	70
12	Đường chợ Lê Lợi - Bàu Hàm				
	- Đoạn từ Quốc lộ 20 vào 500m	310	240	150	60
	- Đoạn còn lại	180	100	70	60
13	Đường Lạc Sơn - Xuân Thiện				
	- Đoạn từ km1+500 đến km 2+500	360	220	140	70
	- Đoạn từ UBND xã Xuân Thiện ra 500m	420	220	140	70
	- Các Đoạn còn lại	300	110	80	60
14	Đường Võ Đồng 3 - Sóc Lu				
	- Đoạn từ Quốc lộ 20 vào 500m	420	220	140	80

Số TT	Tên đường giao thông chính	Giá đất 2015 -2019			
		VT1	VT2	VT3	VT4
	- Đoạn tiếp theo đến suối	300	130	80	60
	- Đoạn còn lại	180	110	80	60
15	Đường Đông Kim - Xuân Thiện				
	- Đoạn từ Quốc lộ 20 vào 500m	480	220	140	100
	- Đoạn còn lại	300	130	100	70
16	Đường Võ Dõng - Lạc Sơn				
	- Đoạn từ Quốc lộ 20 vào 500m	480	220	140	100
	- Đoạn còn lại	300	130	100	70
17	Đường 20 (đường Hưng Long - Lộ 25)				
	- Đoạn từ Tỉnh lộ 769 đến Trung tâm văn hóa xã Lộ 25	600	260	190	130
	- Đoạn còn lại đến giáp xã Hưng Thịnh huyện Trảng Bom	360	230	140	90
18	Đường Ngô Quyền - Sông Thao				
	- Đoạn từ Quốc lộ 1A đến ngã ba cạnh văn phòng ấp Ngô Quyền	480	270	150	70
	- Đoạn còn lại đến ranh huyện Trảng Bom	300	240	150	90
19	Đường ranh Hưng Thịnh - Hưng Lộc				
	- Đoạn từ Quốc lộ 1A vào 500m	330	250	180	100
	- Đoạn còn lại	270	230	150	70
20	Đường từ ngã 5 Xuân Thạnh đến đường ranh Xuân Thạnh - Sông Nhạn				
	- Đoạn từ ngã 5 Xuân Thạnh đến đường vào trạm y tế ấp 9/4	570	300	200	90
	- Đoạn từ đường vào trạm y tế ấp 9/4 đến đường ranh Xuân Thạnh-Sông Nhạn	300	230	150	90
21	Đường Lộ 25 - Sông Nhạn (đường Giáo xứ Xuân Triệu)				
	- Đoạn từ Tỉnh lộ 769 đến cầu số 5	300	230	150	90
	- Đoạn từ cầu số 5 đến ranh huyện Cẩm Mỹ	270	180	120	70
22	Đường Hồng chợ Dầu Giấy phía Bắc (Đường số 1 - Trần Cao Vân)	600	270	160	70
23	Đường Hồng chợ Dầu Giấy phía Nam (Đường số 4 - Trần Cao Vân)	480	270	160	70
24	Đường Phân trạm ấp 9/4 xã Xuân Thạnh	360	210	120	70
25	Đường Trung tâm ấp 9/4 xã Xuân Thạnh	420	210	120	70
26	Đường ngã ba Đông Húc đi đập Bình				
	- Đoạn từ ngã ba Đông Húc vào 500m	240	100	70	50
	- Đoạn còn lại	180	100	70	50
27	Đường cầu lạc bộ chôm chôm				
	- Đoạn từ Quốc lộ 1A vào đến ngã tư cuối Cụm Công nghiệp Hưng Lộc	360	240	150	70
	- Đoạn còn lại	240	100	70	50
28	Đường Trung tâm Hưng Lộc				

Số TT	Tên đường giao thông chính	Giá đất 2015 -2019			
		VT1	VT2	VT3	VT4
	- Đoạn từ Quốc lộ 1A vào 500m	480	240	150	70
	- Đoạn tiếp theo đến đường ray xe lửa	360	180	150	60
	- Đoạn còn lại	240	140	90	60
29	Đường Bến Nôm (xã Gia Tân 1 giáp xã Phú Cường, đoạn từ Nghĩa địa vô đôi 3)	110	80	60	48
IX	HUYỆN ĐỊNH QUÁN				
1	Quốc lộ 20				
	- Đoạn từ giáp ranh huyện Thống Nhất đến chùa Trúc Lâm	420	220	140	70
	Đoạn tiếp theo đến hết Trạm Y tế cũ xã Túc Trung	540	230	140	70
	+ Trong đó: đoạn qua tim chợ Phú Cường mỗi bên 200m	720	240	140	90
	- Đoạn từ Trạm y tế cũ xã Túc Trung đến hết Trường PTH Điều Cải	720	240	140	90
	- Đoạn từ trường PTH Điều Cải - ngã 3 cây xăng	1.200	240	140	90
	+ Trong đó: đoạn qua chợ Phú Túc cách tim chợ mỗi bên 200m	1.500	240	140	90
	- Đoạn từ ngã 3 cây xăng đến hết bến xe Phú Túc	600	240	90	60
	- Đoạn từ Bến xe Phú Túc đến hết Cây xăng Tín Nghĩa	240	110	80	60
	- Đoạn từ cây xăng Tín Nghĩa đến hết Trường Lê Quý Đôn	300	110	80	60
	- Đoạn từ Trường Lê Quý Đôn đến giáp cầu La Ngà	480	180	100	80
	+ Trong đó: đoạn từ tim chợ 102 ra mỗi bên 200m	720	180	100	70
	- Đoạn từ cầu La Ngà - Nghĩa trang liệt sỹ	480	120	80	60
	- Đoạn từ Nghĩa trang liệt sỹ đến Nghĩa địa Phú Ngọc	360	120	80	60
	- Đoạn từ nghĩa địa Phú Ngọc đến ngã 3 Thanh Tùng	240	120	80	60
	- Đoạn từ ranh thị trấn Định Quán đến ngã 3 đi Phú Hòa	2.100	300	160	90
	- Đoạn từ ngã 3 đi Phú Hòa đến cây xăng 116	840	150	120	70
	- Đoạn từ cây xăng 116 đến ngã ba 118	480	120	90	70
	- Đoạn từ ngã ba 118 đến giáp huyện Tân Phú	360	120	90	60
2	Đường Bến Nôm (xã Phú Cường)				
	- Đoạn từ Quốc lộ 20 đến giáp Nghĩa địa	240	150	90	40
	-Đoạn từ Nghĩa địa vô Bến Cá	160	100	60	40
	- Đoạn từ Nghĩa địa vô đôi 3	110	80	60	40
3	Tỉnh lộ 763 đoạn qua xã Phú Túc, Suối Nho				
	- Đoạn từ Cây Xăng Phú Túc vào đến hết Trường THCS Phú Túc	360	100	70	40

Số TT	Tên đường giao thông chính	Giá đất 2015 -2019			
		VT1	VT2	VT3	VT4
	- Đoạn tiếp theo đến hết Trường Tiểu học Võ Thị Sáu	180	100	70	40
	- Đoạn từ Trường Tiểu học Võ Thị Sáu đến hết Giáo Xứ Suối Nho	270	100	70	40
	- Đoạn từ Giáo Xứ Suối Nho đến giáp ranh giới xã Xuân Bắc huyện Xuân Lộc	300	100	70	40
	+ Trong đó: Đoạn từ tìm chợ Suối Nho ra mỗi bên 200 m	360	180	110	40
4	Đường 101 (xã La Ngà, Túc Trưng, Suối Nho)				
	- Đoạn từ Quốc lộ 20 vào 1000m	180	100	80	40
	- Đoạn còn lại	120	80	60	40
5	Đường 101 (xã La Ngà)				
	- Đoạn từ Quốc lộ 20 - đường WB2	180	100	80	40
	- Đoạn còn lại	120	80	60	40
6	Đường 104 (xã Phú Ngọc)				
	- Từ Quốc lộ 20 đến hết trường tiểu học Phú Ngọc B	150	80	60	40
	- Đoạn còn lại đến hết dốc Lê Thê (Bắc QL 20)	140	80	60	40
	- Đoạn từ Quốc lộ 20 đến ao cá Huyện ủy (Nam QL 20)	150	70	50	40
	- Đoạn từ ao cá Huyện ủy đến cầu RAP	130	70	50	40
	- Đoạn còn lại	110	70	50	40
7	Đường 105				
	- Đoạn từ Quốc lộ 20 đến công số 1	150	70	50	40
	- Đoạn còn lại	110	70	50	40
8	Đường 107 (xã Ngọc Định)				
	- Đoạn từ Quốc lộ 20 (ngã 3 Km107) vào 100m	180	80	70	40
	- Đoạn từ Km107+100 đến giáp Nhà thờ Ngọc Thanh	120	70	50	40
	- Đoạn từ Nhà thờ Ngọc Thanh - Bến phà 107	150	80	70	40
9	Đường Thanh Sơn (đường nhựa)				
	Phía rẽ phải từ bến phà 107				
	- Đoạn từ ngã ba Bến phà đến ngã ba lô năm	150	80	70	40
	- Đoạn từ ngã ba lô năm đến ngã ba đường mới	110	70	50	32
	- Đoạn từ ngã ba đường mới đến ngã ba đường đất đỏ (Chỉ áp dụng đối với đường nhựa)	60	50	40	32
	-Đoạn từ ngã ba đường mới vô ấp 7, Thanh Sơn (Chỉ áp dụng đối với đường nhựa)	60	50	40	32
	Phía rẽ trái từ bến phà 107				
	- Đoạn từ Bến phà đến cầu Thiết kế	130	80	50	40
	- Đoạn từ cầu Thiết kế đến ngã ba Cây Sao	100	70	50	40
	- Đoạn từ ngã ba Cây Sao đến hết đường nhựa	70	60	50	40
10	Đường Làng Thượng (nối tiếp từ đường Trần Phú của thị trấn thuộc địa bàn xã Gia Canh)	120	70	50	40

Số TT	Tên đường giao thông chính	Giá đất 2015 -2019			
		VT1	VT2	VT3	VT4
11	Đường Cầu Trắng (đoạn thuộc xã Ngọc Định)	150	120	100	40
12	Đường Thù y (xã Phú Vinh)				
	- Đoạn từ Quốc lộ 20 vào 500m	480	180	90	60
	- Đoạn tiếp theo đến hết Nghĩa trang (ấp ba Tầng)	240	100	70	50
	- Đoạn từ Nghĩa trang đến phân hiệu Trường Tiểu Học Lê Văn Tám	70	50	50	40
	- Đoạn còn lại	80	60	50	40
13	Đường ngã 4 km1 15 (thuộc xã Phú Lợi và Phú Vinh)				
	Phía qua chợ Phú Lợi				
	- Đoạn từ Quốc lộ 20 vào đến hết nhà lồng chợ	600	270	100	70
	- Đoạn tiếp theo đến ngã tư đường liên xã Phú Lợi - thị trấn Định Quán	360	180	70	40
	- Đoạn còn lại	180	80	70	40
	Phía qua chợ Phú Vinh				
	- Đoạn từ Quốc lộ 20 vào đến hết trường Nguyễn Huệ cũ	600	180	100	70
	- Đoạn từ trường Nguyễn Huệ cũ đến ngã 3 ấp 4	240	150	70	40
	- Đoạn từ ngã 3 ấp 4 vào 1.000m	150	80	70	40
	- Đoạn còn lại	120	70	50	40
14	Đường ngã ba Phú Lợi - Phú Hòa (thuộc xã Phú Lợi và Phú Hòa)				
	- Từ Quốc lộ 20 đến hết trường THCS Phú Lợi	300	180	70	40
	- Đoạn tiếp theo đến ngã ba Cây Xăng Phú Hòa	150	70	50	40
15	Đường 118 (xã Phú Vinh)				
	- Đoạn từ Quốc lộ 20 vào 500m	180	120	70	60
	- Đoạn tiếp theo đến ngã 3 đường WB	120	70	60	40
	- Đoạn từ ngã ba đường WB đến cầu suối Sơn	150	70	50	40
	- Đoạn còn lại	110	60	50	32
16	Đường 120 (xã Phú Tân)				
	- Đoạn từ Quốc lộ 20 vào hết UBND xã	150	90	70	40
	- Đoạn từ hết UBND xã đến trung tâm cụm xã	120	70	50	40
	- Đoạn còn lại	110	70	50	40
17	Đường Cầu Ván				
	- Đoạn từ Quốc lộ 20 đến đại lý bưu điện ấp Tân Lập	360	140	90	40
	- Đoạn còn lại	180	100	50	40
18	Đường Gia Canh				
	- Đoạn từ đường 13 tới cổng Bệnh viện Định Quán	900	300	150	110
	- Đoạn từ cổng Bệnh viện Định Quán đến Cây Xăng Gia Canh	600	150	80	60
	- từ Cây Xăng Gia Canh đến Trường Trần Quốc Tuấn	360	120	70	50

Số TT	Tên đường giao thông chính	Giá đất 2015 -2019			
		VT1	VT2	VT3	VT4
	- Đoạn còn lại	180	100	50	40
19	Đường 13 (đường Hoàng Hoa Thám và nối dài vào xã Gia Canh)				
	- Đoạn từ đường Gia Canh vào đến hết ranh thị trấn	360	130	60	50
	- Đoạn tiếp theo đến hết đường nhựa	140	60	50	40
	- Đoạn còn lại	90	50	40	32
20	Đường Thanh Tùng (thuộc xã Phú Ngọc và Gia Canh)				
	- Đoạn từ Quốc lộ 20 đến giáp chùa Chơn Như	130	90	60	50
	- Đoạn từ chùa Chơn Như đến hết ranh giới thị trấn Định Quán	110	70	60	50
	- Đoạn còn lại	90	60	50	40
21	Đường 4A	360	240	90	60
22	Đường 2A	360	240	90	60
23	Đường 96 (xã La Ngà)	110	60	50	40
24	Đường Trà Cổ (xã Phú Hòa)				
	Đoạn từ ranh xã Phú Hòa đến cây xăng Phú Hòa (xã Phú Hòa)	100	70	50	32
	Đoạn từ cây xăng Phú Hòa (xã Phú Hòa) đến giáp xã Phú Điền (huyện Tân Phú)	120	70	50	32
25	Đường WB2 nối từ đường 101 đi ấp Vĩnh An (xã La Ngà)	80	70	50	40
26	Đường 106 (xã Phú Ngọc)	150	80	70	40
27	Đường liên ấp 1 - ấp 3 (Phú Ngọc)	150	80	60	40
28	Đường từ cây xăng 108 đến đường 107 vào trung tâm hành chính xã (xã Ngọc Định)	130	80	60	40
29	Đường nối từ đường Cầu Trắng đến đường 107 hông nhà thờ Ngọc Thanh (xã Ngọc Định)	80	50	40	32
30	Đường suối Dzui từ quốc lộ 20 vào đến đường 101 (xã Túc Trung)	120	90	60	40
31	Đường nối từ Quốc lộ 20 đến Đồi Du lịch (xã La Ngà)	150	90	60	50
32	Đường 101B (xã La Ngà)	190	100	80	50
33	Đường NaGoa (xã Suối Nho)	120	90	70	50
34	Đường liên xã Phú Lợi - Thị trấn Định Quán	270	180	140	100
X	HUYỆN TÂN PHÚ				
1	Quốc lộ 20				
	- Đoạn từ đường Phú Thanh-Trà Cổ đến hết ranh giáo xứ Ngọc Lâm (xã Phú Xuân)	540	110	80	60
	- Đoạn từ Giáo Xứ Ngọc Lâm (xã Phú Xuân) + 500m	600	120	90	60
	- Đoạn từ Giáo Xứ Ngọc Lâm (xã Phú Xuân) + 500m đến đường Cầu Suối (xã Phú Thanh)	480	110	80	60

Số TT	Tên đường giao thông chính	Giá đất 2015 -2019			
		VT1	VT2	VT3	VT4
	- Đoạn từ đường Cầu Suối (xã Phú Thanh) đến đường số 1 Thọ Lâm (xã Phú Thanh)	990	140	100	70
	- Đoạn từ đường số 1 Thọ Lâm (xã Phú Thanh) đến hết ranh xã Phú Thanh	1.260	140	110	70
	- Đoạn từ Cầu Trắng (giáp xã Phú Thanh, Phú Xuân) đến ngã tư Cây Xoài (xã Phú Lâm)	1.260	140	110	70
	- Đoạn từ ngã tư Cây Xoài (xã Phú Lâm) đến ngã tư Cây Dừa (xã Phú Lâm)	2.100	170	130	80
	- Đoạn từ ngã tư Cây Dừa (xã Phú Lâm) đến hẻm SONY (xã Phú Lâm)	1.680	170	130	80
	- Đoạn từ hẻm SONY (xã Phú Lâm) đến đường Phú Lâm - Phú Bình	720	140	110	70
	- Đoạn từ đường Phú Lâm - Phú Bình đến đường Xóm Chiếu (xã Phú Bình)	660	140	110	70
	- Đoạn từ đường Xóm Chiếu (xã Phú Bình) đến đường Bình Trung 1 (xã Phú Bình; Phú Trung)	480	130	100	70
	- Đoạn từ đường Bình Trung 1 (xã Phú Bình; Phú Trung) đến đường Phú Thạch 2 (xã Phú Trung)	480	130	100	70
	- Đoạn từ đường Phú Thạch 2 (xã Phú Trung) đến đường Phú Thăng 2 (xã Phú Trung)	300	110	80	60
	- Đoạn từ đường Phú Thăng 2 (xã Phú Trung) đến đường số 8 (xã Phú Sơn)	360	120	90	60
	- Đoạn từ đường số 8 (xã Phú Sơn) đến đường số 7 (xã Phú Sơn)	420	120	90	60
	- Đoạn từ đường số 7 (xã Phú Sơn) + 730m	600	120	90	60
	- Đoạn từ đường số 7 (xã Phú Sơn) + 730m đến chùa Linh Phú (xã Phú Sơn)	300	110	80	50
	- Đoạn từ chùa Linh Phú (xã Phú Sơn) đến đường Thác Nai (xã Phú Sơn)	360	110	80	50
	- Đoạn từ đường Thác Nai (xã Phú Sơn) đến hết ranh xã Phú An và Phú Sơn (giáp Tỉnh Lâm Đồng)	540	120	80	50
2	Đường Phù Đổng (xã Phú Lâm)				
	- Đoạn từ Km 0 đến Km 0+500	600	140	110	70
	- Đoạn từ Km 0+500 đến Km 0+800	300	100	70	50
	- Đoạn còn lại	180	80	70	48
3	Đường 5 Tân (xã Phú Lâm)				
	- Đoạn từ Km 0 đến Km 0+500	300	130	80	50
	- Đoạn từ Km 0+500 đến Km 1	150	100	60	48
	- Đoạn còn lại	120	80	60	48
4	Đường Phú Lâm - Thanh Sơn				
	- Đoạn từ Quốc lộ 20 đến hết ranh thửa đất số 13 tờ bản đồ 11 (xã Phú Lâm)	240	130	80	50

Số TT	Tên đường giao thông chính	Giá đất 2015 -2019			
		VT1	VT2	VT3	VT4
	- Đoạn từ cuối ranh thửa đất số 13 tờ bản đồ 11 (xã Phú Lâm) đến suối Cầu Trắng (xã Phú Lâm)	180	80	70	48
	- Đoạn còn lại	150	80	60	48
5	Đường 30/4				
	- Đoạn từ km 0 đến Km 0+500	180	100	70	40
	- Đoạn từ km 0+500 đến Km 2	150	80	60	40
	- Đoạn còn lại	120	80	60	40
6	Đường Tà Lài				
	- Đoạn từ ranh thị trấn Tân Phú đến đầu Trạm y tế xã Phú Lộc	120	80	60	40
	- Đoạn từ Trạm y tế xã Phú Lộc đến hết ranh Trường Mầm non Phú Lộc	180	80	70	40
	- Đoạn từ Trường Mầm non Phú Lộc đến đường Km12 (công viên hóa áp 2)	120	80	60	40
	- Đoạn từ đường Km12 (công viên hóa áp 2) đến đường áp 2-3 (cấp sát ranh UBND xã Phú Lập)	210	100	70	50
	- Đoạn từ đường áp 2-3 (xã Phú Lập) đến đường áp 3-4 (xã Phú Lập)	240	100	70	50
	- Đoạn từ đường áp 3-4 (xã Phú Lập) đến đường Láng Bò (xã Phú Lập) (giáp xã Tà Lài)	180	100	70	50
	- Đoạn còn lại (xã Tà Lài)	150	90	70	40
7	Đường Phú Lập đi Nam Cát Tiên				
	- Đoạn từ ngã 3 Phú lập đi Núi Tượng đến đường áp 2-3 (xã Phú Lập)	150	120	70	50
	- Đoạn từ đường áp 2-3 (xã Phú Lập) đến giáp xã Núi Tượng	120	70	50	40
	- Đoạn thuộc xã Núi Tượng (từ ngã ba Núi Tượng - Nam Cát Tiên đi về các hướng: Xã Phú Xuân 200m; xã Núi Tượng 500m; xã Nam Cát Tiên 1500m)	150	80	70	40
	- Đoạn thuộc xã Nam Cát Tiên (từ Cầu 200 đến đường 600A)	150	80	70	40
	- Đoạn còn lại	120	70	50	40
8	Đường 600A				
	- Đoạn từ QL 20 đến hết ranh trụ sở Lâm Trường 600A (xã Phú An)	140	80	60	40
	- Đoạn từ trụ sở Lâm Trường 600A (xã Phú An) đến sông Đồng Nai	120	80	60	40
9	Đường Trà Cỏ				
	- Đoạn từ giáp ranh Thị trấn Tân Phú đến đường số 1 (áp 2-4B) (xã Trà Cỏ)	180	80	70	40
	- Đoạn từ đường số 1 (áp 2-4B) (xã Trà Cỏ) đến đường áp 5-6 (xã Trà Cỏ)	210	90	70	40

Số TT	Tên đường giao thông chính	Giá đất 2015 -2019			
		VT1	VT2	VT3	VT4
	- Đoạn từ đường ấp 5-6 (xã Trà Cỏ) đến hết ranh xã Phú Hòa (huyện Định Quán)	120	70	50	40
	- Đoạn từ giáp ranh xã Phú Hòa (huyện Định Quán) đến cây xăng Phú Hòa (xã Phú Hòa, huyện Định Quán)	100	70	50	32
	- Đoạn từ cây xăng Phú Hòa (xã Phú Hòa, huyện Định Quán) đi qua đường Cao Cang (xã Phú Điền) 100m	100	70	50	32
	- Đoạn đi qua đường Cao Cang (xã Phú Điền) 100m đến cầu Đập (xã Phú Điền)	180	80	70	40
10	Đường Đắc Lua (đoạn từ bến phà đi qua trường Mẫu giáo Đắc Lua, điểm cuối cách trường Mẫu giáo Đắc Lua 130m)	120	80	60	40
11	Đường Phú Lộc - Phú Xuân (nối đường Tà Lài đến giáp xã Phú Xuân)	80	70	40	32
12	Đường chợ Phú Lộc đi bến đò	80	70	40	32
13	Đường chợ Phú Lộc đi xã Phú Tân huyện Định Quán	80	70	40	32
14	Đường Bình Trung 2	130	100	70	60
15	Đường Phú Yên	130	100	70	60
16	Đường Phú Thắng 1	110	80	70	60
17	Đường Phú Lợi	120	90	70	60
18	Đường Phú Thắng 2	120	90	70	60
19	Đường Phú Ngọc	120	90	70	60
20	Đường Km 138	120	90	60	40
21	Đường số 4	120	90	60	40
22	Đường 129				
	Đoạn từ đầu đường 129 đến đường rẽ vào tượng đài Đức Mẹ	110	80	60	48
	Đoạn từ đường rẽ vào tượng đài Đức Mẹ đến đường Giang Điền	70	60	55	48
23	Đường Bà Rừng	65	60	55	48
24	Đường Đồng Dâu				
	Đoạn từ đầu đường Đồng Dâu đến hết Nghĩa trang	140	110	100	70
	Đoạn từ Nghĩa trang đến hết đường Đồng Dâu	120	110	100	80
25	Đường Cầu Suối	140	110	70	60
26	Đường Phú Thanh - Trà Cỏ				
	- Đoạn từ Quốc lộ 20 đến hết ranh Thị Trấn Tân Phú	120	110	100	80
	- Đoạn còn lại	120	100	90	60
27	Đường số 7 Ngọc Lâm	110	80	70	60
28	Đường Km 128	110	80	60	50
29	Đường số 5 Ngọc Lâm	110	80	70	60

Số TT	Tên đường giao thông chính	Giá đất 2015 -2019			
		VT1	VT2	VT3	VT4
30	Đường Thọ Lâm 3	110	80	70	60
31	Đường số 3 Thọ Lâm	110	100	80	50
32	Đường số 2 Thọ Lâm	300	150	70	50
33	Đường số 1 Thọ Lâm	140	120	70	48
34	Đường Thanh Thọ	140	120	90	48
35	Đường Suối Cọp	65	60	55	48
36	Đường Giang Điền	65	60	55	48
37	Đường số 2 Ngọc Lâm	120	90	60	48
38	Đường số 1 Ngọc Lâm	120	100	60	48
39	Đường Cát Kiếng	120	110	100	80
40	Đường Km 130	110	80	70	60
41	Đường Chợ Ngọc Lâm	300	90	70	60
42	Đường Phú Xuân - Núi Tượng	240	90	70	60
43	Đường Trương Công Định	210	120	90	60
44	Đường Phú Xuân - Thanh Sơn	120	80	70	60
45	Đường Phú Lâm - Phú Bình	120	110	70	60
46	Đường 600B	80	60	40	32
47	Đường Nhà Thờ Kim Lân (Đường Phú Trung đi xã Phú An)	110	90	60	50
XI	HUYỆN VĨNH CỬU				
1	Tỉnh lộ 768				
	- Đoạn từ giáp ranh thành phố Biên Hòa (cầu Rạch Gốc) đến giáp ranh xã Thạnh Phú	1.800	670	550	380
	- Đoạn từ ranh xã Thạnh Phú đến công nghĩa trang Liệt sĩ huyện	1.920	670	550	380
	- Đoạn từ Công nghĩa trang Liệt sĩ huyện đến Cầu ông Hường	1.260	480	390	270
	- Đoạn từ cầu ông Hường đến đường Đoàn Văn Cự	960	420	300	200
	- Đoạn từ đường Đoàn Văn Cự đến cầu Thủ Biên	1.260	450	300	200
	- Đoạn từ Cầu Thủ Biên đến đường vào bến đò Đại An	960	420	300	200
	- Đoạn từ đường vào bến đò Đại An đến cầu Chùm Bao	720	360	240	180
	- Đoạn từ Cầu Chùm Bao đến Cầu Bà Giá (cầu 19)	450	240	180	100
	- Đoạn từ Cầu Bà Giá (cầu 19) đến chân dốc lớn (cống thoát nước) xã Trị An	480	240	180	100
	- Đoạn từ chân dốc lớn xã Trị An đến giáp thị trấn Vĩnh An	330	200	160	100
2	Tỉnh lộ 767				
	- Đoạn từ giáp huyện Trảng Bom đến đường điện 500KV Phú Mỹ - Sông Mây	600	240	180	120

Số TT	Tên đường giao thông chính	Giá đất 2015 -2019			
		VT1	VT2	VT3	VT4
	- Đoạn từ đường điện 500KV Phú Mỹ - Sông Mây đến cầu suối Đá Bàn	570	240	180	120
	- Từ suối Đá Bàn đến giáp thị trấn Vĩnh An	720	240	180	120
	- Từ cầu Cứng (cầu Đồng Nai) đến cầu Chiến khu D	150	70	50	40
	- Đoạn từ cầu Chiến khu D đến đường vào UBND xã Mã Đà	180	70	50	40
	- Đoạn từ đường vào UBND xã Mã Đà đến ngã ba rẽ đi Phú Lý	210	80	50	40
3	Tỉnh lộ 761				
	- Đoạn từ ngã ba xã Mã Đà rẽ đi Phú Lý đến đường dân sinh Mã Đà - Hiếu Liêm	180	70	50	40
	- Đoạn tiếp theo đến Cầu suối Kóp	150	70	50	40
	- Đoạn từ Cầu suối Kóp đến hết chợ Phú Lý	240	120	50	40
	- Đoạn hết chợ Phú Lý đến Trung tâm văn hóa xã	150	90	50	40
	- Đoạn từ Trung tâm văn hóa đến ngã ba đường 322A	130	70	50	40
	- Đoạn từ ngã ba đường 322A đến ngã ba đường 322B	110	70	50	40
	- Đoạn từ ngã ba đường 322B đến ranh Khu bảo tồn thiên nhiên và văn hóa Đồng Nai	80	60	40	40
4	Đường Đồng Khởi				
	- Đoạn từ ranh thành phố Biên Hòa đến hết KCN Thạnh Phú	1.920	760	550	420
	- Đoạn tiếp theo đến Tỉnh lộ 768	2.400	760	550	420
5	Đường Hiếu Liêm (xã Hiếu Liêm)	240	100	70	50
6	Đường Cộ - Cây Xoài				
	- Đoạn từ Tỉnh lộ 768 đến hết khu tái định cư 3,8 ha xã Tân An	450	210	160	100
	- Đoạn từ khu tái định cư 3,8 ha xã Tân An đến ranh xã Vĩnh Tân	330	210	160	100
	- Đoạn qua xã Vĩnh Tân	300	180	120	60
7	Hương lộ 6 (xã Thạnh Phú)	720	450	270	180
8	Hương lộ 15				
	- Đoạn từ Tỉnh lộ 768 đến ngã ba Hương lộ 6	1.500	660	300	270
	- Đoạn từ ngã ba Hương lộ 6 đến cống số 10 (ấp 6)	900	540	300	210
	- Đoạn từ cống số 10 (ấp 6) đến ranh xã Bình Lợi và Thạnh Phú	720	450	270	180
	- Đoạn từ ranh giới xã Bình Lợi và Thạnh Phú đến đầu ấp 3	420	330	240	150
	- Đoạn từ đầu ấp 3 đến trường Mầm non ấp 3	600	400	270	150
	- Đoạn còn lại	480	400	270	150

Số TT	Tên đường giao thông chính	Giá đất 2015 -2019			
		VT1	VT2	VT3	VT4
9	Đường Bình Lục - Long Phú: từ ngã ba Hương lộ 7 (xã Tân Bình) đến giáp Hương lộ 7	570	400	270	150
10	Hương lộ 9				
	- Đoạn từ Tỉnh lộ 768 (ngã tư Bến Cá) đến hết Km+200	690	550	390	210
	- Đoạn từ Km+200 đến nhà thờ Tân Triều	600	400	270	150
	- Đoạn còn lại	570	400	270	150
11	Đường Thành Đức - Tân Triều (xã Tân Bình)	570	400	270	150
12	Hương lộ 7				
	- Đoạn từ Tỉnh lộ 768 (ngã 4 Bến cá) đến đường Bình Lục - Long Phú (gần đình Bình Tháo)	690	550	390	210
	- Đoạn từ đường Bình Lục - Long Phú (gần đình Bình Tháo) đến ranh giới xã Bình Lợi	600	420	360	180
	- Đoạn qua xã Bình Lợi	570	400	270	150
13	Đường Bình Hòa - Cây Dương (xã Bình Hòa)				
	- Đoạn từ UBND xã cũ đến ranh công ty CP đầu tư và công nghệ Cotec Bừu Long	690	550	380	210
	- Đoạn từ ranh công ty CP đầu tư và công nghệ Cotec Bừu Long đến miếu Hàm Hòa	570	390	220	120
	- Đoạn còn lại	690	550	380	210
14	Đường Đoàn Văn Cự (đường NM nước Thiện Tân, từ giáp thành phố Biên Hòa đến Tỉnh lộ 768	900	420	300	200
15	Đường 322A (xã Phú Lý)	130	70	50	40
16	Đường 322B (xã Phú Lý)	110	70	50	40
17	Đường ấp 3 (xã Tân An)	450	330	210	120
18	Đường Vĩnh Tân - Cây Diệp				
	- Đoạn từ Tỉnh lộ 767 đến Cầu ấp 4	540	180	120	90
	- Đoạn từ Cầu ấp 4 đến giáp huyện Trảng Bom	420	180	120	90
19	Đường chùa Cao Đài (phía sau UBND xã Thạnh Phú - nối Tỉnh lộ 768 và Hương lộ 15)	900	480	270	180
20	Đường Tân Hiền	540	390	270	150
21	Đường Long Chiến (xã Bình Lợi)	360	270	200	120
22	Đường Xóm Rạch (xã Bình Lợi)	360	270	200	120
23	Đường Xóm Gò (xã Thiện Tân)	510	270	200	130
24	Đường Bến Be (xã Trị An)	300	240	180	120
25	Đường Bến Vĩnh A (xã Trị An)	300	240	180	120
26	Đường Bến Vĩnh B (xã Trị An)	300	240	180	120
27	Đường Hàng Ba Cửa (xã Trị An)	210	180	150	120
28	Đường Lý Lịch 2 - Bình Chánh (xã Phú Lý)	110	70	50	40
29	Đường ấp 4 - Cây Cây (xã Phú Lý)	110	70	50	40
30	Đường Tân An - Vĩnh Tân				
	- Đoạn từ Tỉnh lộ 767 đến đường vào chùa Vĩnh Phước	510	180	120	90

Số TT	Tên đường giao thông chính	Giá đất 2015 -2019			
		VT1	VT2	VT3	VT4
	- Đoạn từ đường vào chùa Vĩnh Phước đến trung tâm ấp 5	420	180	120	90
	- Đoạn từ Trung tâm ấp 5 xã Vĩnh Tân đến đường Trị An - Vĩnh Tân	360	210	180	110
	- Đoạn từ đường Trị An - Vĩnh Tân đến Tỉnh lộ 768 (cầu Chùm Bao)	390	240	180	110
31	Đường Cây Quáo ấp 4 (xã Thạnh Phú)	690	550	390	210
32	Đường vào Phi Trường (xã Tân Bình)	690	550	390	210
33	Đường Lò Thôi (điểm đầu là Tỉnh lộ 768, điểm cuối là Hương lộ 15)	660	450	300	210
34	Đường ranh xã Thiện Tân - Thạnh Phú	690	550	390	210
35	Đường Bàu Tre	360	270	200	120
36	Đường Bến Xúc	450	210	160	100
37	Đường Trị An-Vĩnh Tân	240	180	120	90
38	Đường Sở Quýt				
	- Đoạn từ Tỉnh lộ 768 đến mép ngoài đường điện 220KV đầu tiên tính từ 768 đi vào	540	300	180	120
	- Đoạn từ đường điện 220KV mép ngoài tính từ 768 đi vào đến đường Kỳ Lân	450	210	150	90
	- Đoạn từ đường Kỳ Lân đến ranh huyện Trảng Bom	330	180	120	90
39	Đường nhà máy thủy điện Trị An	90	60	40	32
40	Đường Bình Chánh - Cây Cây	70	60	40	32
41	Đường Nhà máy đường Trị An	300	210	150	90
42	Đường trục chính vào khu dân cư Tín Khai (giữa xã Thạnh Phú-xã Tân Bình)	1.200	670	550	380

TM. ỦY BAN NHÂN DÂN
KT. CHỦ TỊCH
PHÓ CHỦ TỊCH



Nguyễn Quốc Hùng

PHỤ LỤC X

**BẢNG GIÁ ĐẤT SẢN XUẤT, KINH DOANH PHI NÔNG NGHIỆP
KHÔNG PHẢI LÀ ĐẤT THƯƠNG MẠI, DỊCH VỤ TẠI ĐÔ THỊ**
(Ban hành kèm theo Quyết định số 7.8/2016/QĐ-UBND ngày 2.8/12/2016
của UBND tỉnh Đồng Nai)

ĐVT: 1.000 đồng/m²

Số TT	Tên đường phố	Giá đất 2015 -2019			
		VT1	VT2	VT3	VT4
I	BIÊN HÒA				
1	Đường 30 Tháng 4				
	Đoạn từ đường Cách Mạng Tháng 8 đến ngã năm Biên Hùng (giáp đường Hưng Đạo Vương)	12.500	5.000	3.900	2.800
	Đoạn từ ngã năm Biên Hùng đến vườn Mít (giáp đường Hưng Đạo Vương đến đường Phạm Văn Thuận)	10.000	4.000	3.150	2.250
2	Đường Bùi Hữu Nghĩa (Tinh lộ 16 cũ)				
	Đoạn từ giáp ranh giới tỉnh Bình Dương đến đường Nguyễn Tri Phương	2.750	1.750	1.150	850
	Đoạn từ Nguyễn Tri Phương đến đường đi vào Công an phường Bửu Hòa	4.000	2.150	1.700	1.200
	Đoạn từ công an phường Bửu Hòa đến đường Nguyễn Thị Tôn (giáp xã Hóa An)	3.500	1.900	1.450	1.050
3	Đường Bùi Trọng Nghĩa				
	Đoạn từ đường Đồng Khởi đến ngã 3 cây xăng khu phố 3 - phường Trảng Dài	4.000	2.500	1.450	1.050
	Đoạn từ ngã ba cây xăng khu phố 3 đến Trường tiểu học Trảng Dài	3.000	2.000	1.250	900
4	Đường Bùi Văn Hòa (Quốc lộ 15 nối dài)	4.000	1.600	1.250	900
5	Đường Cách Mạng Tháng 8				
	Đoạn từ ngã ba mũi tàu (giáp đường Hà Huy Giáp) đến đường Nguyễn Văn Trị	6.500	2.950	2.300	1.650
	Đoạn từ đường Nguyễn Văn Trị đến đường Phan Chu Trinh	11.000	4.450	2.900	2.500
	Đoạn từ đường Phan Chu Trinh đến đường Nguyễn Ái Quốc	8.000	3.250	2.500	1.800
6	Đường Châu Văn Lông	2.500	1.600	1.050	700
7	Đường Dương Bạch Mai	3.750	1.900	1.450	750
8	Đường Dương Tử Giang	5.000	2.050	1.600	1.150

Số TT	Tên đường phố	Giá đất 2015 -2019			
		VT1	VT2	VT3	VT4
9	Đường Đặng Đức Thuật				
	Đoạn từ đường Đồng Khởi đến hết trường Trần Biên	4.000	1.900	1.450	1.050
	Đoạn từ trường Trần Biên đến đường Đoàn Văn Cự	2.000	950	700	600
10	Đường Đặng Nguyên	3.000	1.450	1.000	700
11	Đường Điều Xiển	2.500	1.200	900	600
12	Đường Đoàn Văn Cự				
	Đoạn từ Phạm Văn Thuận đến công ty VMEP	3.500	2.200	1.600	1.000
	Đoạn từ công ty VMEP đến ranh bệnh viện đa khoa Đồng Nai	2.500	1.500	1.050	600
13	Đường Đồng Khởi				
	Đoạn từ xa lộ Hà Nội đến đường Lê Quý Đôn	10.000	4.000	2.350	1.700
	Đoạn từ đường Lê Quý Đôn đến cầu Đồng Khởi	8.500	3.500	2.350	1.700
	Đoạn từ cầu Đồng Khởi đến đường Nguyễn Văn Tiên	5.000	1.600	1.250	900
	Đoạn từ đường Nguyễn Văn Tiên đến giáp đường vào Công ty Trần Biên	2.600	1.050	800	600
	Đoạn từ đường vào Công ty Trần Biên đến giáp huyện Vĩnh Cửu	2.000	900	650	500
14	Đường Hà Huy Giáp				
	Đoạn từ cầu Rạch Cát đến đường Võ Thị Sáu	7.500	3.050	2.350	1.700
	Đoạn từ đường Võ Thị Sáu đến ngã năm Biên Hùng (giáp đường Hưng Đạo Vương)	10.000	4.050	3.150	2.250
15	Đường Hồ Hòa	3.500	2.150	1.700	1.100
16	Đường Hồ Văn Đại	5.000	2.050	1.600	1.150
17	Đường Hồ Văn Leo	3.500	1.450	1.050	650
18	Đường Hồ Văn Thê	5.000	2.250	1.500	1.000
19	Đường Hoàng Bá Bích	3.500	1.950	1.400	850
20	Đường Hoàng Minh Châu	5.000	2.450	1.900	1.350
21	Đường Hưng Đạo Vương				
	Đoạn từ đường Phan Đình Phùng đến ngã năm Biên Hùng	7.500	3.000	2.350	1.700
	Đoạn từ ngã năm Biên Hùng đến ga xe lửa Biên Hòa	5.500	2.250	1.750	1.250
22	Đường Huỳnh Văn Lũy	5.000	2.450	1.900	1.350
23	Đường Huỳnh Văn Nghệ				
	Đoạn từ đường Nguyễn Ai Quốc đến đường Nguyễn Bình Khiêm	5.000	2.050	1.600	1.150
	Đoạn từ đường Nguyễn Bình Khiêm đến đường Ngô Thị Nhậm	4.000	1.600	1.250	900
	Đoạn từ đường Ngô Thị Nhậm đến đường Võ Trường Toản	3.000	1.200	950	700

Số TT	Tên đường phố	Giá đất 2015 -2019			
		VT1	VT2	VT3	VT4
	Đoạn từ Võ Trường Toản đến đường ngã ba Gạc Nai	2.000	800	650	500
	Đoạn từ ngã ba Gạc Nai đến giáp huyện Vĩnh Cửu	1.750	800	650	500
24	Đường Lê Nguyên Đạt	3.000	1.450	1.000	700
25	Đường Lê Quý Đôn	4.500	2.450	1.700	1.000
26	Đường Lê Thánh Tôn	7.500	3.050	2.350	1.700
27	Đường Lê Thoa	4.000	1.900	1.450	950
28	Đường Lữ Mạnh				
	Đoạn 1: từ đường CMT 8 (đường bên hông Trường Mầm Non Thanh Bình) đến đường CMT 8 (đường bên hông Chi cục Thuế)	4.000	2.100	1.600	1.150
	Đoạn 2: từ đường Trần Minh Trí giáp đoạn 1	3.000	2.050	1.600	1.150
29	Đường Lương Văn Nho				
	Đoạn từ đường Nguyễn Ái Quốc đến giáp đường vào cư xá Tinh đội	3.500	2.150	1.700	950
	Đoạn từ đường vào cư xá Tinh đội đến ngã rẽ giáp đường Hồ Hòa	3.000	1.700	1.050	750
30	Đường Lý Thường Kiệt	7.500	3.050	2.350	1.700
31	Đường Lý Văn Sâm	4.000	2.250	1.700	1.000
32	Đường Nguyễn Ái Quốc				
	Đoạn từ giáp tỉnh Bình Dương đến đường Nguyễn Tri Phương (phường Bửu Hòa)	3.000	1.000	750	500
	Đoạn từ cầu Hóa An đến giáp Trung tâm Hội nghị và Tổ chức sự kiện tỉnh Đồng Nai	6.000	2.450	1.900	1.350
	Đoạn từ Trung tâm Hội nghị và Tổ chức sự kiện tỉnh Đồng Nai đến ngã 4 Tân Phong	7.500	3.000	2.350	1.700
	Đoạn từ ngã 4 Tân Phong đến công viên 30/4 (bên trái: hẻm Đèn Thánh Hiếu; bên phải: hẻm chợ nhỏ khu phố 4)	5.000	2.050	1.600	1.150
33	Đường Nguyễn Bảo Đức	4.000	2.200	1.450	850
34	Đường Nguyễn Hiền Vương	7.000			
35	Đường Nguyễn Thành Đồng	4.500	2.150	1.700	1.200
36	Đường Nguyễn Thành Phương	4.500	2.150	1.700	1.200
37	Đường Nguyễn Thị Giang	9.050			
38	Đường Nguyễn Thị Hiền	8.000	3.250	2.500	1.800
39	Đường Nguyễn Thị Tôn	2.500	1.100	850	600
40	Đường Nguyễn Trãi				
	Đoạn từ đường Cách Mạng Tháng 8 đến đường Nguyễn Thị Hiền	10.000	4.500	3.000	2.250
	Đoạn từ đường Nguyễn Thị Hiền đến đường Nguyễn Văn Trị	7.000	3.150	2.300	1.750
41	Đường Nguyễn Tri Phương (từ đường Nguyễn Ái Quốc đến cầu Ghềnh)	3.500	1.400	1.100	750

Số TT	Tên đường phố	Giá đất 2015 -2019			
		VT1	VT2	VT3	VT4
42	Đường Nguyễn Văn A	4.000	2.200	1.500	850
43	Đường Nguyễn Văn Hoa				
	Đoạn từ đường Phạm Văn Thuận đến hết UBND phường Thống Nhất	3.500	1.450	1.100	800
	Đoạn từ UBND phường Thống Nhất đến đường Võ Thị Sáu	2.500	1.150	800	600
44	Đường Nguyễn Văn Hoài	2.500	1.200	900	550
45	Đường Nguyễn Văn Ký	4.500	1.800	1.400	1.000
46	Đường Nguyễn Văn Nghĩa	4.500	1.800	1.400	1.000
47	Đường Nguyễn Văn Tiên	1.750	850	700	500
48	Đường Nguyễn Văn Tô				
	Đoạn từ Quốc lộ 51 đến hết trụ sở UBND phường Long Bình Tân	3.500	1.700	1.250	650
	- Đoạn từ UBND phường Long Bình Tân đến giáp xã An Hòa	2.000	1.250	650	500
49	Đường Nguyễn Văn Trị				
	Đoạn từ CMT8 đến hết Sở Giáo dục	7.500			
	Đoạn tiếp theo đến đường Phan Chu Trinh	7.500	3.050	2.350	1.700
	Đoạn từ đường Phan Chu Trinh đến đường Nguyễn Ái Quốc	5.000	2.350	1.700	1.150
50	Đường Nguyễn Văn Trỗi	2.500	1.600	1.250	700
51	Đường Phạm Thị Nghĩa	3.000	1.500	1.000	650
52	Đường Phạm Văn Khoa	4.000	2.450	1.700	1.000
53	Đường Phạm Văn Thuận	9.000	3.250	2.500	1.800
54	Đường Phan Chu Trinh				
	Đoạn từ đường Nguyễn Văn Trị đến đường CMT8	9.000	3.650	2.850	2.050
	Đoạn từ đường CMT8 đến đường Phan Đình Phùng	6.000	2.850	2.050	1.350
55	Đường Phan Đình Phùng	7.500	3.000	2.350	1.700
56	Đường Phan Trung	5.000	2.050	1.600	1.150
57	Đường Quang Trung				
	Đoạn từ đường CMT8 đến đường Phan Chu Trinh	5.000	2.700	2.100	1.500
	Đoạn từ Phan Chu Trinh đến đường Lê Thánh Tôn	6.000	2.900	2.250	1.600
58	Quốc lộ 1				
	Đoạn từ hẻm bên hông giáo xứ Hà Nội (bên phải) - hẻm đền Thánh Hiếu (bên trái) đến hết chợ Thái Bình	6.500	2.650	2.050	1.450
	Đoạn từ chợ Thái Bình đến giáp huyện Trảng Bom	4.000	1.600	1.250	900
59	Quốc lộ 51				
	Đoạn từ ngã ba Vũng Tàu đến cầu Đen	5.000	2.050	1.600	1.150

Số TT	Tên đường phố	Giá đất 2015 -2019			
		VT1	VT2	VT3	VT4
	Đoạn từ cầu Đen đến đầu đường Võ Nguyên Giáp	3.750	1.700	1.200	650
60	Đường Trần Minh Trí	6.000	2.450	1.900	1.350
61	Đường Trần Quốc Toản				
	Đoạn từ đường Phạm Văn Thuận đến cầu Trần Quốc Toản	6.500	2.950	2.100	1.150
	Đoạn từ cầu Trần Quốc Toản đến đường Vũ Hồng Phô	5.000	2.500	1.800	1.100
	Đoạn từ đường Vũ Hồng Phô đến Cầu Ông Gia	4.000	1.600	1.250	900
	Đoạn từ cầu Ông Gia đến đường 11 KCN	2.500	1.250	900	600
62	Đường Trần Văn Ôn	1.750	950	750	550
63	Đường Trần Văn Xã	3.000	1.600	1.250	900
64	Đường Trịnh Hoài Đức	6.000	3.350	2.600	1.850
65	Đường Trương Định (đường 4)	4.500	1.600	1.250	900
66	Đường Trương Quyền (đường 3)	2.000	1.100	850	500
67	Đường Võ Tánh	7.000	2.850	2.200	1.600
68	Đường Võ Thị Sáu				
	- Đoạn từ đường CMT8 đến đường Hà Huy Giáp	6.000	2.450	1.900	1.350
	- Đoạn từ đường Hà Huy Giáp đến đường Phạm Văn Thuận	9.000	3.000	2.350	1.700
69	Đường Võ Trường Toản	1.750	1.250	1.000	750
70	Đường Vũ Hồng Phô	4.000	1.600	1.250	900
71	Xa lộ Hà Nội				
	Đoạn từ hẻm bên hông giáo xứ Hà Nội (bên phải) - hẻm chợ nhỏ khu phố 4 (bên trái) đến cầu Sập	6.500	3.000	2.350	1.500
	Đoạn từ cầu Sập đến hết ranh giới tỉnh Đồng Nai	5.000	2.050	1.450	1.000
72	Đường từ Huỳnh Văn Lũy đến hết chung cư phường Hòa Bình	3.000	1.350	1.050	750
73	Đường Nguyễn Du (đường vào Miếu Bình Thiên cũ)	3.000	1.700	1.150	750
74	Đường Hàn Thuyên (đường 4 KCN Biên Hòa 1)	2.750	1.300	1.000	650
75	Đường 9 (đường trong khu công nghiệp)	2.250	1.200	900	600
76	Đường Lê Văn Duyệt (đường 11 KCN Biên Hòa 1)	3.750	2.100	1.600	1.050
77	Đường Mạc Đĩnh Chi (đường vào Ngân hàng KCN)	2.000	1.100	850	550
78	Các đường thuộc khu chợ Long Bình Tân (KP1)	4.000	1.600	1.250	900
79	Đường Nguyễn Trường Tộ (đường vào Đền thánh Martin cũ)	2.750	1.200	750	500
80	Đường Hoàng Văn Bôn (đường vào Nhà máy nước Thiện Tân cũ)				
	Đoạn từ Quốc lộ 1 đến đường Nguyễn Trường Tộ	2.750	1.200	850	500

Số TT	Tên đường phố	Giá đất 2015 -2019			
		VT1	VT2	VT3	VT4
	Đoạn từ đường Nguyễn Trường Tộ đến giáp ranh Nhà máy nước Thiện Tân	2.000	1.200	850	500
	Đoạn tiếp theo đến hết ranh giới phường Tân Hòa (ranh giới giữa phường Tân Hòa với xã Thiện Tân)	1.250	850	600	500
	Đoạn tiếp theo đến hết ranh giới Thành phố Biên Hòa	750	650	600	500
81	Đường xóm 8 phường Tân Biên	3.000	1.200	750	500
82	Đường Nguyễn Thái Học (tên cũ: đường từ trường tiểu học Trảng Dài đến ngã tư Cây Sung)	1.500	1.000	750	500
83	Đường Nguyễn Khuyến (Đường từ đường 768B đến ngã tư Phú Thọ)				
	Đoạn từ đường 768B qua trường tiểu học Trảng Dài đến đường Trần Văn Xá (Ngã tư trường Nguyễn Khuyến)	2.250	1.500	1.000	500
	Đoạn từ đường Trần Văn Xá đến Ngã tư Phú Thọ	2.000	1.500	1.000	500
84	Đường Nguyễn Phúc Chu (Đường từ cầu Săn Máu đến đường Trần Văn Xá)				
	- Từ ngã tư Phú Thọ; chợ nhỏ (giáp đường Trần Văn Xá) - bán kính về 2 hướng: 200m	2.500	1.500	1.000	500
	Đoạn còn lại	2.000	1.500	1.000	500
85	Đường nối tiếp từ đường Trần Văn Xá qua văn phòng KP4 đến đường Nguyễn Thái Học				
	Đoạn từ đường Trần Văn Xá đến ngã ba Tư Lô (đầu hẻm 1, tổ 17)	2.250	1.250	750	500
	Đoạn còn lại	1.500	1.000	750	500
86	Đường từ ngã ba đi văn phòng KP4 đến đường Thân Nhân Trung (ngã ba Thanh Hóa)	1.500	1.000	750	500
87	Đường từ Xa Lộ Hà Nội đến Sân vận động Đồng Nai (từ Xa Lộ Hà Nội qua Cô Nhi Viện, qua KDC Đình Thuận, trường Đình Tiên Hoàng)				
	Đoạn từ từ Xa Lộ Hà Nội đến trường Đình Tiên Hoàng	3.500	2.350	1.500	1.000
	Đoạn từ trường Đình Tiên Hoàng đến sân vận động	3.000	2.250	1.500	1.000
88	Đường Dã Tượng (đường giáo xứ Bùi Thượng cũ)	2.500	1.450	1.000	650
89	Đường Trần Công An	3.250	1.900	1.350	1.150
90	Đường Võ Cương	5.000	2.050	1.600	1.150
91	Đường Nguyễn Bá Học	3.250	2.500	1.800	1.150
92	Đường Huỳnh Văn Hớn	3.250	2.500	1.800	1.150
93	Đường Phan Đăng Lưu	2.000	1.500	1.250	900
94	Đường Yết Kiêu	2.250	1.500	1.250	1.000

Số TT	Tên đường phố	Giá đất 2015 -2019			
		VT1	VT2	VT3	VT4
95	Đường Hoàng Tam Kỳ	2.000	1.500	1.250	900
96	Đường Huỳnh Dân Sanh	3.500	1.950	1.400	850
97	Đường Bùi Văn Bình	2.050	1.600	1.400	1.150
98	Đường Võ Văn Mến	2.650	2.050	1.450	900
99	Đường Ngô Sĩ Liên	2.650	2.050	1.450	900
100	Đường Lê Ngô Cát				
	- Đoạn từ Quốc lộ 1 đến hết hẻm vào trường THPT Nguyễn Công Trứ	2.650	2.050	1.450	900
	- Đoạn từ hẻm vào trường THPT Nguyễn Công Trứ đến hết Dòng nữ trợ thế Thánh Tâm	2.250	1.350	900	500
	- Đoạn từ Dòng nữ trợ thế Thánh Tâm đến hết ranh giới phường Tân Hòa	1.250	1.000	650	500
101	Đường Phùng Khắc Khoan	3.000	2.050	1.450	900
102	Đường Nguyễn Đình Chiểu	2.050	1.600	1.150	750
103	Đường Chu Văn An	2.050	1.600	1.150	750
104	Đường Nguyễn Bình Khiêm	2.250	1.600	1.150	750
105	Đường Võ Thị Tám	2.050	1.600	1.150	750
106	Đường Ngô Thị Nhậm	2.050	1.600	1.150	750
107	Đường Thân Nhân Trung				
	Đoạn từ đường Nguyễn Ai Quốc đến Suối Sắn Máu	2.050	1.600	1.150	850
	Đoạn từ suối Sắn Máu đến đường Nguyễn Thái Học	1.250	1.000	750	500
108	Đường Tô Hiến Thành	3.500	2.850	2.250	1.500
109	Đường Lê Đại Hành	3.500	2.850	2.250	1.500
110	Đường Trần Thị Hoa	2.250	1.600	1.250	900
111	Đường Lê Thị Vân	2.250	1.600	1.250	900
112	Đường Nguyễn Thông	1.600	1.300	1.000	650
113	Đường Trương Văn Hải	3.000	2.050	1.600	1.150
114	Đường Võ Nguyên Giáp (đoạn từ Quốc lộ 51 đến đường Bùi Văn Hòa)	4.000	1.600	1.250	900
115	Đường liên khu phố 6,7,8	3.250	2.500	1.800	1.000
116	Đường Tân Lập	3.250	2.500	1.800	1.000
117	Đường Đa Minh	3.250	2.500	1.800	1.000
118	Đường Trạm thuế khu vực 2	3.250	2.500	1.800	1.000
119	Đường liên khu 3,4,5	1.750	1.050	750	500
120	Đường Ngô Xá (phường Tân Hòa)	1.600	1.250	900	500
II	THỊ TRẤN LONG THÀNH				
1	Đường Lê Duẩn (Quốc Lộ 51A cũ)				
	Đoạn từ giáp ranh xã An Phước đến đường Trần Phú	2.300	900	700	450
	Đoạn từ đường Trần Phú đến đường Lý Tự Trọng	2.900	1.000	800	450

Số TT	Tên đường phố	Giá đất 2015 -2019			
		VT1	VT2	VT3	VT4
	Đoạn từ đường Lý Tự Trọng đến cầu Quán Thủ	2.000	850	700	450
	Đoạn từ cầu Quán Thủ đến mũi tàu	2.450	900	700	450
2	Đường Trường Chinh (Quốc Lộ 51B cũ)				
	Đoạn từ ranh xã Long Đức đến ranh xã Lộc An	1.200	600	450	350
	Đoạn từ ranh xã Lộc An đến ranh xã Long An	1.050	600	450	350
3	Đường Phạm Văn Đồng				
	Đoạn từ đường Lê Duẩn (QL51A) đến đình Phước Lộc	1.250	550	430	350
	Đoạn từ đình Phước Lộc đến ranh huyện Nhơn Trạch	1.050	550	430	350
4	Đường Hai Bà Trưng (đoạn từ đường Lê Duẩn đến ranh xã Lộc An)	1.600	650	500	350
5	Đường Nguyễn Đình Chiểu (từ đường Lê Duẩn đến đường Trường Chinh)	1.500	700	500	350
6	Đường Nguyễn An Ninh (từ đường Hai Bà Trưng đến hông chợ cũ)	1.300	700	500	350
7	Đường Lê Quang Định				
	Đoạn từ đường Tôn Đức Thắng đến đường Trường Chinh (đường Trường Chinh cũ)	1.200	650	450	350
	Đoạn từ đường Trường Chinh đến hết ranh giới thị trấn Long Thành (đường Lê Quang Định cũ)	800	450	400	350
8	Đường vào nhà thờ Văn Hải	1.550	750	500	350
9	Đường Ngô Quyền (từ đường Lê Duẩn đến đường Chu Văn An) (đường hẻm BIBO cặp hông huyện Đội cũ)	1.500	600	400	350
10	Đường Chu Văn An (từ ranh xã An Phước đến suối Quán Thủ)	1.500	650	400	350
11	Đường Đình Bộ Lĩnh				
	Đoạn từ đường Lê Duẩn đến đường Trường Chinh	1.150	650	500	350
	Đoạn từ đường Trường Chinh đường Trần Nhân Tông	900	450	400	350
	Đoạn tiếp theo dọc theo ranh giới xã Lộc An đến hết ranh giới thị trấn	600	350	250	200
12	Đường Võ Thị Sáu (từ đường Lê Duẩn đến đường Trường Chinh)	1.000	450	400	350
13	Đường Tạ Uyên (từ đường Lê Duẩn đến đường Chu Văn An)	1.100	400	300	250
14	Đường hẻm 308 (đường Hà Huy Giáp cũ)	1.000	400	300	250
15	Đường Lý Tự Trọng (từ đường Lê Duẩn đến đường Lê Quang Định)				
	Đoạn từ đường Lê Duẩn đến đường Hai Bà Trưng	1.100	450	400	350

Số TT	Tên đường phố	Giá đất 2015 -2019			
		VT1	VT2	VT3	VT4
	Đoạn từ đường Hai Bà Trưng đến đường Lê Quang Định)	900	500	400	350
16	Đường Nguyễn Văn Cừ (từ đường Lê Duẩn đến đường Trần Quang Khải) (Đường vào khu Phước Thuận đến nhà thờ Kim Sơn cách Quốc lộ 51A 1,5 km cũ)	1.150	650	400	350
17	Đường Hà Huy Giáp (từ đường Lê Duẩn đến đường Trần Quang Khải) (đường xương cưa Tiên Phong vào đến hết khu dân cư cũ)	1.150	650	400	350
18	Đường Nguyễn Hải (đoạn ranh xã An Phước - thị trấn Long Thành)	700	400	300	250
19	Đường Trần Thượng Xuyên (từ đường Lê Duẩn đến đường Nguyễn Hữu Cảnh)	1.300	700	500	350
20	Đường Nguyễn Hữu Cảnh (từ đường Nguyễn Đình Chiểu đến đường Võ Thị Sáu)	1.300	700	500	350
21	Đường Trần Nhân Tông (từ đường Đinh Bộ Lĩnh đến đường Ngô Hà Thành)	700	450	400	350
22	Đường Tôn Đức Thắng (từ đường Nguyễn Đình Chiểu đến đường Võ Thị Sáu)				
	Đoạn từ đường Nguyễn Đình Chiểu đến đường Lý Thái Tổ	1.300	700	500	350
	Đoạn từ đường Lý Thái Tổ đến đường Võ Thị Sáu	1.000	450	400	350
23	Đường Hoàng Minh Châu (từ đầu đường Trần Quang Khải cho đến hết ranh giới thị trấn Long Thành)	700	450	400	350
24	Đường Hoàng Tam Kỳ (từ đường Hoàng Minh Châu đến đường liên xã An Phước-Thị trấn Long Thành)	500	450	400	350
25	Đường Trần Quang Khải (từ đường Nguyễn Văn Cừ đến hết khu dân cư)	800	450	400	350
26	Đường Nguyễn Văn Ký (từ đường Chu Văn An cho đến hết đường)	650	450	400	350
27	Đường Nguyễn Trung Trực (từ đường Huỳnh Văn Lũy cho đến hết tuyến Nguyễn Trung Trực)	700	450	400	350
28	Đường Lê Đại Hành (từ đường Nguyễn Văn Cừ cho đến suối Bến Năng)	700	450	400	350
29	Đường Huỳnh Văn Lũy (từ đường Nguyễn Văn Cừ cho đến đường Trần Quang Khải)	650	450	400	350
30	Đường Trịnh Văn Dục (từ đường Nguyễn Văn Cừ cho đến suối Bến Năng)	700	450	400	350
31	Đường Trần Văn Trà (từ đường Lê Duẩn cho đến Chu Văn An)	1.050	650	450	350
32	Đường Nguyễn Văn Trị	1.050	650	400	350

Số TT	Tên đường phố	Giá đất 2015 -2019			
		VT1	VT2	VT3	VT4
33	Đường Phan Chu Trinh (từ đường Hà Huy Giáp cho đến đường Huỳnh Văn Lũy)	800	500	400	350
34	Đường Phan Bội Châu (từ Lê Duẩn cho đến hết khu dân cư)	950	700	450	350
35	Đường Lý Nam Đế (từ Đường Lê Duẩn cho đến đầu hẻm 56)	650	500	400	350
36	Đường Ngô Hà Thành (từ đường Trường Chinh cho đến giáp xã Lộc An)	700	500	400	350
37	Đường Trần Quang Diệu (từ đường Phạm Văn Đồng cho đến giáp xã Long An)	550	450	400	350
38	Đường Trần Phú (từ đường Lê Duẩn đến đường Nguyễn Hữu Cảnh)	1.300	700	500	350
39	Đường Nguyễn Thị Minh Khai (từ đường Tôn Đức Thắng đến Nguyễn Hữu Cảnh)	1.300	700	500	350
40	Đường Lê Hồng Phong (từ đường Tôn Đức Thắng đến Nguyễn Hữu Cảnh)	1.300	700	500	350
41	Đường Trần Quốc Toản (từ đường Nguyễn Hữu Cảnh đến Nguyễn Văn Trỗi)	900	550	400	350
42	Đường Nguyễn Văn Trỗi (từ đường Lê Quang Định đến hẻm 1884)	700	500	400	350
43	Đường Lê Thánh Tôn (từ đường Lê Quang Định đến cuối đường)	700	500	400	350
44	Đường Lê Lai (từ đường Tạ Uyên đến Chu Văn An)	700	450	400	350
45	Đường Lý Thái Tổ (từ đường Lê Duẩn đến đường Tôn Đức Thắng)	1.300	700	500	350
46	Đường Võ Văn Tần (từ đường Lê Duẩn đến đường Tôn Đức Thắng)	1.300	700	500	350
47	Đường liên xã An Phước-Thị trấn Long Thành (từ đường Trần Quang Khải đến ranh xã An Phước)	800	450	400	350
III	THỊ XÃ LONG KHÁNH				
1	Đường Bùi Thị Xuân	1.250	800	550	300
2	Đường Cách Mạng Tháng Tám	2.250	1.000	800	550
3	Đường Nguyễn Thị Minh Khai (gồm 1 đoạn đường Quang Trung và đường CMT8)				
	Đoạn từ đường Nguyễn Trãi đến đường Cách Mạng Tháng Tám	1.000	500	400	300
	Đoạn từ đường Cách Mạng Tháng Tám đến giáp Đường Hồ Thị Hương	2.250	1.000	800	550
4	Đường Đinh Tiên Hoàng	1.000	500	400	300
5	Đường Hai Bà Trưng	1.000	500	400	300
6	Đường Hoàng Diệu	1.000	500	400	300
7	Đường Hồng Thập Tự				

Số TT	Tên đường phố	Giá đất 2015 -2019			
		VT1	VT2	VT3	VT4
	- Đoạn từ đường Xuân Bình Xuân Lập đến giáp đường 21 tháng 4	900	750	550	300
	- Đoạn từ đường 21 tháng 4 đến giáp đường Hùng Vương	1.050	750	550	300
	- Đoạn từ đường Hùng Vương đến giáp đường Hồ Thị Hương	1.150	800	550	300
8	Đường Hùng Vương				
	- Đoạn từ đường 21 tháng 4 đến đường Cách Mạng Tháng 8	4.000	1.000	750	550
	- Đoạn từ đường Cách Mạng Tháng 8 đến đường Lý Thái Tổ	3.500	1.000	750	550
9	Đường Không Tử	2.000	1.000	750	550
10	Đường Lê Lợi	2.500	1.000	800	550
11	Đường Lý Thường Kiệt	1.000	500	400	300
12	Đường Nguyễn Bình Khiêm	2.500	1.000	800	550
13	Đường Nguyễn Công Trứ	1.050	800	550	300
14	Đường Nguyễn Du	1.250	800	550	350
15	Đường Nguyễn Thái Học	2.500	1.000	800	550
16	Đường Lý Nam Đế (Nguyễn Trãi cũ)	1.500	750	600	400
17	Đường Nguyễn Tri Phương	1.000	500	400	300
18	Đường Nguyễn Trường Tộ	800	650	450	300
19	Đường Hồ Thị Hương				
	- Đoạn từ đường Lê A đến đường Không Tử	1.500	750	600	400
	- Đoạn từ đường Không Tử đến giáp Nguyễn Thị Minh Khai	1.900	750	600	300
	- Đoạn từ đường Nguyễn Thị Minh Khai đến giáp cầu Xuân Thanh	1.000	500	400	300
	- Đoạn từ cầu Xuân Thanh đến giáp ranh huyện Xuân Lộc	750	500	400	300
20	Đường Nguyễn Văn Cừ				
	- Đoạn từ đường Trần Phú đến giáp đường Quang Trung	1.500	750	600	400
	- Đoạn còn lại	750	600	450	300
21	Đường Phan Bội Châu	800	580	400	300
22	Đường Phan Chu Trinh	800	630	430	300
23	Đường Quang Trung				
	- Đoạn từ Hùng Vương đến giáp đường Trần Huy Liệu	1.500	750	600	400
	- Đoạn từ đường Trần Huy Liệu đến giáp đường Nguyễn Thị Minh Khai	1.000	500	400	300
24	Đường 21 tháng 4 (Quốc lộ 1A cũ)				
	- Đoạn từ giáp xã Suối Tre đến giáp tượng đài	2.000	1.000	750	550
	- Đoạn từ tượng đài đến giáp xã Xuân Tân	1.500	750	550	400
25	Đường Thích Quảng Đức	1.050	780	550	300

Số TT	Tên đường phố	Giá đất 2015 -2019			
		VT1	VT2	VT3	VT4
26	Đường Trần Phú				
	- Đoạn từ đường Hùng Vương đến giáp Nguyễn Bình Khiêm	2.500	1.000	800	550
	- Đoạn từ đường Nguyễn Bình Khiêm đến giáp đường Hồ Thị Hương	2.250	1.000	800	550
	- Đoạn từ đường Hồ Thị Hương vào 200m	1.400	500	400	300
	- Đoạn tiếp theo đến giáp xã Bàu Trâm	750	500	400	300
27	Đường Nguyễn Trãi (đường 908 cũ)				
	- Đoạn từ ngã ba Hùng Vương đến giáp đường Nguyễn Thị Minh Khai	1.500	750	400	300
	- Đoạn còn lại	1.000	500	400	300
28	Đường Ngô Quyền (Từ cầu Xuân Thanh đến ngã ba vào nghĩa địa Bảo Sơn)				
	- Đoạn từ đường vào nghĩa địa Bảo Sơn đến đường Duy Tân	600	450	350	280
	- Đoạn từ đường Duy Tân đến đường Phạm Thế Hiển	700	450	350	280
	- Đoạn từ đường Phạm Thế Hiển đến giáp cầu Xuân Thanh	500	450	350	280
29	Đường Phạm Thế Hiển	500	430	350	280
30	Đường Nguyễn Chí Thanh	500	430	350	280
31	Đường Hồ Tùng Mậu				
	- Đoạn từ đường Nguyễn Thị Minh Khai đến giáp đường Hồ Thị Hương	1.100	900	600	300
	- Đoạn từ đường Hồ Thị Hương đến giáp đường Nguyễn Chí Thanh	750	430	350	280
32	Đường Phan Đăng Lưu	500	430	350	280
33	Đường Hoàng Văn Thụ	500	430	350	280
34	Đường Châu Văn Liêm	500	430	350	280
35	Đường Ngô Gia Tự	500	430	350	280
36	Đường Hà Huy Giáp	500	430	350	280
37	Đường Lý Tự Trọng	500	430	350	280
38	Đường 9 tháng 4	750	600	400	280
39	Đường Trần Văn Thi	650	430	350	280
40	Đường Lê Văn Vận	650	430	350	280
41	Đường Phạm Lạc	650	430	350	280
42	Đường Huỳnh Văn Nghệ	1.350	750	600	400
43	Đường Đào Trí Phú	1.400	800	550	400
44	Đường Trịnh Hoài Đức	1.150	800	550	400
45	Đường Lê Quang Định	1.000	800	550	400
46	Đường Trần Thượng Xuyên	1.500	1.150	800	400

Số TT	Tên đường phố	Giá đất 2015 -2019			
		VT1	VT2	VT3	VT4
47	Đường Nguyễn Hữu Cảnh	1.000	750	550	400
48	Đường Chu Văn An				
	- Đoạn từ đường Võ Duy Dương đến giáp đường 21 tháng 4	1.000	750	550	300
	- Đoạn còn lại	1.100	850	600	300
49	Đường Trần Quang Diệu	1.500	1.150	800	400
50	Đường Phạm Ngọc Thạch				
	Đoạn từ đường Trần Quang Diệu đến đường 21 tháng 4	1.150	800	550	300
	Đoạn từ đường 21 tháng 4 đến đường Lương Đình Của	1.000	750	550	300
51	Đường Mạc Đĩnh Chi	1.400	1.100	800	300
52	Đường Tô Hiến Thành				
	Đoạn từ đường 21/4 đến đường Nguyễn Văn Cừ	1.400	1.100	700	300
	Đoạn còn lại	1.000	900	700	300
53	Đường Phạm Ngũ Lão	1.000	750	550	280
54	Đường Trần Huy Liệu	1.000	800	550	300
55	Đường Lý Thái Tổ	1.050	800	550	300
56	Đường Phan Huy Chú	750	550	400	280
57	Đường Lê Hữu Trác	750	550	400	280
58	Đường Lương Thế Vinh	750	550	400	280
59	Đường Đoàn Thị Điểm	750	550	400	280
60	Đường Nguyễn Văn Trỗi (đoạn qua phường Xuân Bình)	1.000	750	550	280
61	Đường Võ Duy Dương	1.000	750	550	280
62	Đường Lương Đình Của	1.000	750	550	280
63	Đường Nguyễn Trung Trực				
	- Đoạn đầu đến giáp đường Hồ Thị Hương	1.000	750	550	300
	- Đoạn từ đường Hồ Thị Hương đến giáp Cầu Suối Cài	750	600	400	280
64	Đường Trương Định	1.250	850	600	400
IV	THỊ TRẤN GIA RAY				
1	Đường Hùng Vương (Quốc lộ 1A cũ)				
	- Đoạn từ bưu điện đến hết chi nhánh điện lực Xuân Lộc	750	350	250	180
	- Đoạn từ giáp chi nhánh điện lực Xuân Lộc đến hết Nhà thờ Tam Thái	500	300	230	150
	- Đoạn từ giáp Nhà thờ Tam Thái đến hết trường tiểu học Kim Đồng	800	400	280	200
	- Đoạn từ giáp Trường tiểu học Kim Đồng đến cầu Phước Hưng	500	250	200	150
	- Đoạn từ cầu Phước Hưng đến giáp xã Xuân Trường	450	250	200	150

Số TT	Tên đường phố	Giá đất 2015 -2019			
		VT1	VT2	VT3	VT4
2	Đường Trần Phú				
	- Đoạn từ đường Ngô Quyền đến giáp đường Hùng Vương	800	400	280	230
	- Đoạn từ đường Hùng Vương đến giáp đường Võ Thị Sáu	750	350	230	180
	- Đoạn từ đường Võ Thị Sáu đến giáp ngã tư Lê Duẩn + Nguyễn Văn Cừ	600	300	200	180
	- Đoạn từ ngã tư Lê Duẩn + Nguyễn Văn Cừ đến giáp đường Nguyễn An Ninh	450	200	180	100
	- Đoạn từ đường Nguyễn An Ninh đến ngã ba núi Le	400	200	150	100
3	Đường Nguyễn Hữu Cảnh (QL1A cũ)				
	- Đoạn từ ngã ba Núi Le tới giáp ranh xã Xuân Tâm	750	350	280	200
	- Đoạn từ ngã ba bưu điện hướng về núi Le 500m	750	350	280	200
	- Đoạn còn lại	600	300	250	180
4	Đường Ngô Gia Tự (Song hành)				
	- Đoạn từ ngã ba Núi Le tới giáp ranh xã Xuân Tâm	750	350	280	200
	- Đoạn từ ngã ba bưu điện hướng về Núi Le 500m	750	350	280	200
	- Đoạn còn lại	600	300	250	180
5	Đường Ngô Quyền (đường vành đai thị trấn Gia Ray)				
	- Đoạn từ đường Lê Văn Vận đến đường Hoàng Đình Thương	350	200	180	110
	- Đoạn từ đường Hoàng Đình Thương đến giáp xí nghiệp Phong Phú	400	230	180	110
	- Đoạn từ xí nghiệp Phong Phú đến đường Hùng Vương	450	250	200	130
6	Đường Lê Duẩn (đường trục chính)				
	- Đoạn từ giáp đường Hùng Vương (đoạn từ bưu điện đến nhà thờ Tam Thái) vào 200 mét	700	300	250	200
	- Đoạn còn lại	500	250	200	150
7	Đường Nguyễn Văn Cừ (đường trục chính)	500	250	200	150
8	Đường Nguyễn Văn Linh (đường bên hông chi nhánh điện lực)				
	- Đoạn từ đường Hùng Vương đến đường Song hành	450	200	160	130
	- Đoạn còn lại	380	200	140	100
9	Đường Nguyễn An Ninh	380	200	140	100
10	Đường Phan Chu Trinh	450	250	180	140

Số TT	Tên đường phố	Giá đất 2015 -2019			
		VT1	VT2	VT3	VT4
11	Đường Huỳnh Văn Nghệ				
	- Đoạn từ đường Trần Phú đến hết Huyện Đội	430	250	180	140
	- Đoạn còn lại	380	250	180	140
12	Đường Trần Hưng Đạo	750	350	250	180
13	Đường Lê Quý Đôn	450	200	150	100
14	Đường Nguyễn Thị Minh Khai				
	- Đoạn từ Quốc lộ 1 vào 300m	380	250	160	130
	- Đoạn từ bên xe Xuân Lộc đến đường Song hành	450	250	160	130
	- Đoạn còn lại	250	200	150	110
15	Đường vào hồ Núi Le				
	- Đoạn từ đường Hùng Vương vào 200m	300	230	180	130
	- Đoạn còn lại	250	180	160	110
16	Đường Mai Xuân Thưởng	450	250	160	130
17	Đường Đoàn Thị Điểm	400	200	150	100
18	Đường Lê Văn Vận (đường vành đai thị trấn Gia Ray)	400	250	180	130
19	Đường 21-3	250	180	100	80
20	Đường 9-4	600	350	250	180
21	Đường Chi Lăng	450	250	160	130
22	Đường Chu Văn An				
	- Đoạn từ đường Hùng Vương đến đường Ngô Quyền	350	200	150	100
	- Đoạn còn lại	250	180	130	80
23	Đường Hồ Thị Hương	380	250	160	130
24	Đường Hoàng Đình Thương	300	230	150	100
25	Đường Hoàng Diệu	350	230	150	100
26	Đường Hoàng Hoa Thám	400	250	160	130
27	Đường Hoàng Văn Thụ	500	350	250	180
28	Đường Huỳnh Thúc Kháng				
	- Đoạn từ đường Hùng Vương đến đường Ngô Quyền	350	200	150	100
	- Đoạn còn lại	250	180	130	80
29	Đường Lê A	380	250	160	130
30	Đường Ngô Đức Kế	250	180	130	80
31	Đường Ngô Thị Nhậm				
	- Đoạn từ đường Hùng Vương đến đường Ngô Quyền	400	250	180	130
	- Đoạn còn lại	250	180	130	80
32	Đường Nguyễn Huệ	400	250	160	130
33	Đường Nguyễn Thiếp				
	- Đoạn từ đường Hùng Vương đến đường Ngô Quyền	400	250	180	130
	- Đoạn còn lại	250	180	130	80

Số TT	Tên đường phố	Giá đất 2015 -2019			
		VT1	VT2	VT3	VT4
34	Đường Nguyễn Trường Tộ	500	350	250	180
35	Đường Nguyễn Văn Trỗi	380	250	160	130
36	Đường Phan Đình Giót	400	250	180	130
37	Đường Phan Bội Châu	450	250	180	140
38	Đường Phan Văn Trị	400	250	160	130
39	Đường Trương Công Định	300	180	100	80
40	Đường Trương Văn Bang	350	230	180	130
41	Đường Trương Vĩnh Ký	250	180	100	80
42	Đường Trần Nhân Tông	380	250	160	130
43	Đường Trần Quang Diệu	350	200	150	100
44	Đường Trần Quý Cáp	350	200	150	100
45	Đường Trường Chinh	450	250	160	130
46	Đường Võ Thị Sáu	380	250	160	130
47	Đường Võ Trường Toản	380	250	160	130
48	Đường số 1	350	230	180	130
49	Đường số 2	450	250	160	130
50	Đường số 3	330	200	150	100
51	Đường số 4	250	200	150	100
52	Đường số 5	250	200	150	100
53	Đường số 6 (Tính từ đường Ngô Quyền đến giáp suối ông Hai)	250	200	150	100
54	Đường số 7	250	200	150	100
55	Đường số 8	250	200	150	100
56	Đường số 9	250	200	150	100
57	Đường số 10	250	200	150	100
58	Đường số 11	250	200	150	100
59	Đường số 12	300	230	180	130
60	Đường số 13	300	230	180	130
61	Đường số 14	250	180	100	80
62	Đường đường vòng cung trước công viên và đài tượng niêm (đoạn nối giữa đường Hùng Vương và Đường Trần Phú)	900	430	280	230
63	Đường Xuân Hiệp - Gia Lào	200	130	100	80
64	Đường Tân Hiệp (đoạn qua thị trấn Gia Ray)	180	100	80	72
V	THỊ TRẤN TRẮNG BOM				
1	Quốc Lộ 1 (trừ những đoạn đã có đường song hành)	1.350	800	600	400
2	Đường 3/2	1.350	600	500	300
3	Đường từ 29 tháng 4	1.350	600	500	300
4	Đường 30 tháng 4				
	Đoạn từ đường 3/2 đến đường Hùng Vương	1.250	700	550	350
	Đoạn từ đường Hùng Vương đến đường An Dương Vương	900	500	400	250
5	Đường 19 tháng 8	500	350	250	200

Số TT	Tên đường phố	Giá đất 2015 -2019			
		VT1	VT2	VT3	VT4
6	Đường 2 tháng 9	1.100	600	450	300
7	Đường An Dương Vương	1.000	500	350	250
8	Đường Bùi Thị Xuân	800	450	350	200
9	Đường Cách Mạng Tháng 8				
	- Đoạn từ Lê Hồng Phong đến đường Trương Văn Bang	550	350	250	150
	- Đoạn từ đường Trương Văn Bang đến đường Lê Duẩn	800	450	350	250
10	Đường Điện Biên Phủ	550	350	250	150
11	Đường Đinh Tiên Hoàng				
	- Đoạn từ QL1 đến đường Hùng Vương	900	600	400	250
	- Đoạn từ đường Hùng Vương đến đường An Dương Vương (hết khu dân cư 4,7 ha)	800	450	350	250
	- Đoạn từ đường An Dương Vương đến giáp xã Sông Trầu	450	300	200	150
12	Đường Hai Bà Trưng	680	350	250	200
13	Đường Hoàng Tam Kỳ	550	350	250	200
14	Đường Hoàng Việt	550	350	250	200
15	Đường Hùng Vương	1.050	600	450	300
16	Đường Huỳnh Văn Nghệ	500	450	300	200
17	Đường Lê Đại Hành				
	- Đoạn từ đường Nguyễn Huệ đến đường Lý Nam Đế	550	300	250	150
	- Đoạn còn lại	400	300	250	150
18	Đường Lê Duẩn	950	600	450	300
19	Đường Lê Hồng Phong				
	- Đoạn từ đường 29/4 đến đường 3/2	700	500	330	200
	- Đoạn từ đường 3/2 đến đường Cách Mạng Tháng 8	600	400	230	180
20	Đường Lê Lai	680	350	250	200
21	Đường Lê Lợi	900	400	300	200
22	Đường Lê Quý Đôn	500	350	250	200
23	Đường Lê Văn Hưu	550	300	250	150
24	Đường Lý Nam Đế	800	400	300	200
25	Đường Lý Thái Tổ	800	300	250	150
26	Đường Lý Thường Kiệt	800	300	250	150
27	Đường Ngô Quyền	900	400	300	200
28	Đường Nguyễn Du	550	250	200	150
29	Đường Nguyễn Đức Cảnh	900	500	350	250
30	Đường Nguyễn Hoàng				
	- Đoạn từ Quốc lộ 1 A đến đường Hùng Vương	1.000	800	500	350
	- Đoạn từ đường Hùng Vương đến giáp xã Sông Trầu	600	500	300	200
31	Đường Nguyễn Huệ	900	650	500	350

Số TT	Tên đường phố	Giá đất 2015 -2019			
		VT1	VT2	VT3	VT4
32	Đường Nguyễn Hữu Cảnh				
	- Đoạn từ Ngô Quyền đến Đinh Tiên Hoàng	1.350	650	500	300
	- Đoạn từ trụ sở Hội người mù đến cây xăng Thành Thái	1.350	650	500	300
33	Đường Nguyễn Khuyến	550	250	200	150
34	Đường Nguyễn Sơn Hà	550	250	200	150
35	Đường Nguyễn Trãi	700	300	250	150
36	Đường Nguyễn Tri Phương	1.000	800	450	230
37	Đường Nguyễn Văn Cừ	800	650	500	350
38	Đường Nguyễn Văn Huyền	600	400	300	200
39	Đường Nguyễn Văn Linh	1.050	650	500	300
40	Đường Phạm Văn Thuận	550	400	300	200
41	Đường Phan Chu Trinh	550	350	250	150
42	Đường Phan Đăng Lưu	900	500	350	250
43	Đường Tạ Uyên	600	500	330	180
44	Đường Trần Nguyên Hãn	800	450	300	200
45	Đường Trần Nhân Tông	680	300	200	150
46	Đường Trần Nhật Duật	630	400	300	200
47	Đường Trần Phú	1.000	450	350	250
48	Đường Trần Quang Diệu	550	300	250	150
49	Đường Trường Chinh				
	- Đoạn từ Quốc Lộ 1 đến đường 2/9	1.350	800	450	300
	- Đoạn tiếp theo đến đường Cách Mạng Tháng 8	600	400	300	180
50	Đường Trương Định	1.000	800	450	180
51	Đường Trương Văn Bang	650	500	400	200
52	Đường cạnh Trường Mẫu giáo Hoa Mai	650	500	330	180
53	Đường Đinh Quang Ân (đường đất song song với đường Huỳnh Văn Nghệ)	600	450	300	180
54	Đường Trảng Bom - Đồi 61 (từ QL1A đến giáp ranh xã Đồi 61)	1.000	800	480	300
55	Đường vào chợ Trảng Bom (đoạn từ đường Nguyễn Huệ đến đường Phan Chu Trinh)	900	700	500	350
56	Đường Hà Huy Giáp	550	450	330	180
57	Đường Phan Bội Châu	550			
58	Đường song song với đường Nguyễn Huệ	550			
59	Đường song song với Phan Chu Trinh (đi qua chợ):	550			
60	Đường Hoàng Hoa Thám	550			
61	Đường Đặng Đức Thuật	550			
62	Ba đường nhựa mặt tiền chợ Mới (đường bao quanh chợ)	900			

Số TT	Tên đường phố	Giá đất 2015 -2019			
		VT1	VT2	VT3	VT4
VI	THỊ TRẤN ĐỊNH QUÁN				
1	Quốc lộ 20				
	- Đoạn từ giáp xã Phú Ngọc đến ngã ba Thanh Tùng	200	100	70	72
	- Đoạn từ ngã ba Thanh Tùng đến ngã ba đường Trần Phú (ngã ba Làng Thượng)	230	110	80	72
	- Đoạn tiếp theo đến ngã tư Trạm y tế	400	180	130	90
	- Đoạn từ ngã tư Trạm y tế đến giáp chi nhánh điện Định Quán	600	200	150	80
	- Đoạn từ chi nhánh điện Định Quán đến Cầu Trắng	1.500	200	150	100
	- Đoạn từ Cầu Trắng đến bưu điện Định Quán (giáp xã Phú Lợi)	2.000	300	150	100
2	Đường Hoàng Hoa Thám (từ đường Gia Canh đến hết ranh thị trấn)	300	170	100	72
3	Đường Cách Mạng Tháng Tám (Đoạn từ Nguyễn Trãi đến Hùng Vương)	500	250	150	100
4	Đường Nguyễn Văn Linh (Đoạn từ đường Nguyễn Ái Quốc đến Trần Hưng Đạo)	750	400	250	100
5	Đường 17 tháng 3	400	230	120	80
6	Đường Trịnh Hoài Đức	300	160	80	72
7	Đường Trần Phú				
	- Đoạn từ Quốc lộ 20 đến ngã 3 Lò gạch	180	100	80	72
	- Đoạn còn lại	130	100	80	72
8	Đường Trạm y tế cũ - Điện lực Định Quán	300	200	120	80
9	Đường Gia Canh				
	- Đoạn từ Quốc lộ 20 đến suối	1.250	300	170	100
	- Đoạn từ suối đến công Bệnh viện Đa khoa Định Quán	750	300	170	100
10	Đường Thú y				
	- Đoạn từ Quốc lộ 20 vào 500m	430	160	100	72
	- Đoạn còn lại	200	100	80	72
11	Đường Cầu Trắng (đoạn từ Cách Mạng Tháng 8 đến ranh giới xã Ngọc Định)				
	- Đoạn từ Cách Mạng Tháng 8 đến Cổng Lớn	350	160	120	72
	- Đoạn tiếp theo đến ranh giới xã Ngọc Định	200	180	120	72
12	Đường 3 tháng 2 (đường số 4 cũ)				
	- Đoạn từ Trung tâm y tế Huyện Định Quán đến đường Ngô Quyền	900	350	230	120
	- Đoạn từ đường Ngô Quyền đến đường Trần Nhân Tông	600	350	230	120
13	Đường Huỳnh Văn Nghệ	750	350	230	120
14	Đường Nguyễn Trãi				

Số TT	Tên đường phố	Giá đất 2015 -2019			
		VT1	VT2	VT3	VT4
	- Đoạn từ đường Nguyễn Ái Quốc vào đến hết khu phố chợ (Bao gồm các thửa đất trong khu phố chợ)	1.500	350	230	120
	- Đoạn từ khu phố chợ đến Cách Mạng Tháng Tám	1.000	350	230	120
15	Đường Trần Hưng Đạo (đường số 6 cũ)				
	- Đoạn từ Trung tâm dân số KHHGD đến đường Ngô Quyền	750	350	230	120
	- Đoạn từ đường Ngô Quyền đến đường Cách Mạng Tháng Tám	600	350	230	120
16	Đường Ngô Quyền				
	- Đoạn từ đường Nguyễn Ái Quốc đến đường Trần Hưng Đạo	750	350	230	120
	- Đoạn từ đường Trần Hưng Đạo đến Cách Mạng Tháng Tám	500	350	230	120
17	Đường Trần Nhân Tông				
	- Đoạn từ đường Nguyễn Trãi đến đường Trần Hưng Đạo	600	350	230	120
	- Đoạn từ đường Trần Hưng Đạo đến hết đường	500	350	230	120
18	Đường Nguyễn ái Quốc - từ suối Cầu Trắng đến đường Nguyễn Văn Linh	1.500	350	230	120
19	Đường Thanh Tùng (đoạn từ Quốc lộ 20 đến hết ranh giới thị trấn Định Quán	110	100	80	72
20	Đường Lê Lai	600	350	250	100
21	Đường Lê Lợi	600	350	250	100
22	Đường Chu Văn An	500	350	230	120
23	Đường Mạc Đĩnh Chi	500	350	230	120
24	Đường Nguyễn Du	500	350	230	120
25	Đường Lý Thường Kiệt	500	350	230	120
26	Đường Ngô Thời Nhiệm	500	350	230	120
27	Đường Phạm Ngũ Lão	500	350	230	120
28	Đường Nguyễn Chí Thanh	300	170	100	80
29	Đường Liên xã Phú Lợi - Thị trấn Định Quán (Nối từ trường mầm non Hoa Hồng đến ranh giới xã Phú Lợi)	230	150	120	80
VII	THỊ TRẤN TÂN PHÚ				
1	Quốc lộ 20				
	- Đoạn từ giáp ranh huyện Định Quán đến hết Trường tiểu học Nguyễn Thị Định cơ sở 2	400	130	100	72
	- Đoạn từ Trường tiểu học Nguyễn Thị Định cơ sở 2 đến hết cây xăng (thuộc khu 2)	600	130	100	72
	- Đoạn từ cây xăng (thuộc khu 2) đến đường Nguyễn Văn Linh	750	140	110	72


Số TT	Tên đường phố	Giá đất 2015 -2019			
		VT1	VT2	VT3	VT4
	- Đoạn từ đường Nguyễn Văn Linh đến đường Tà Lài	1.000	140	110	72
	- Đoạn từ đường Tà Lài đến Chi Cục Thuế huyện Tân Phú	1.250	140	110	72
	- Đoạn từ chi Cục Thuế huyện Tân Phú đến đường Phạm Ngọc Thạch	1.100	140	110	72
	- Đoạn từ đường Phạm Ngọc Thạch đến hết ranh TT Tân Phú	800	140	110	72
2	Đường Lê Quý Đôn	180	100	80	72
3	Đường Lương Thế Vinh (đường Trường Dân tộc nội trú cũ)	380	160	120	80
4	Đường Nguyễn Đình Chiểu	200	100	80	72
5	Đường Nguyễn Hữu Cảnh				
	- Đoạn từ ranh giới xã Phú Xuân đến giáp trường THCS Quang Trung	350	250	180	130
	- Đoạn từ trường THCS Quang Trung đến hết ranh Trường dân tộc nội trú	450	150	100	72
	- Đoạn từ Trường dân tộc nội trú cũ đến đường Tà Lài	500	200	100	72
6	Đường Nguyễn Tất Thành				
	- Đoạn từ Bệnh viện Đa khoa Tân Phú đến ngã tư Tà Lài	500	150	100	72
	- Đoạn từ ngã tư Tà Lài đến hết bến xe Tân Phú	750	400	300	200
7	Đường Nguyễn Thị Định	180	100	80	72
8	Đường Nguyễn Thượng Hiền	180	100	80	72
9	Đường Nguyễn Văn Linh	1.000	400	260	180
10	Đường Nguyễn Văn Trỗi (nối đường Nguyễn Hữu Cảnh và đường Nguyễn Tất Thành (B7A10))	180	100	80	72
11	Đường Phạm Ngọc Thạch	500	200	150	100
12	Đường Trịnh Hoài Đức (nối đường Nguyễn Tất Thành và Quốc lộ 20)	180	100	80	72
13	Đường Trương Công Định	230	130	100	72
14	Đường Võ Thị Sáu (nối đường Nguyễn Hữu Cảnh và Nguyễn Tất Thành (B7A10))	180	100	80	72
15	Đường Tà Lài				
	- Đoạn từ Quốc lộ 20 đến đường Nguyễn Hữu Cảnh	750	380	150	80


Số TT	Tên đường phố	Giá đất 2015 -2019			
		VT1	VT2	VT3	VT4
	- Đoạn từ đường Nguyễn Hữu Cảnh đến đường vào khu công nghiệp	500	200	100	72
	- Đoạn từ đường vào khu công nghiệp đến ranh giới xã Phú Lộc	350	100	80	72
16	Đường Trà Cỏ				
	- Đoạn từ Quốc lộ 20 đến đường vào chợ Trà Cỏ	500	200	150	100
	- Đoạn từ đường vào chợ Trà Cỏ đến giáp ranh xã Trà Cỏ	350	150	130	100
17	Đường nội ô khu 6	180	100	80	72
18	Đường vào khu công nghiệp	400	300	200	100
19	Đường Chu Văn An	1.000	140	110	72
20	Đường Hùng Vương	500	200	150	100
21	Đường Phú Thanh - Trà Cỏ	180	100	80	72
22	Các đường còn lại	180	100	80	72
VIII	THỊ TRẤN VĨNH AN				
1	Tỉnh lộ 768				
	Đoạn từ giáp xã Trị An đến trường tiểu học Cây Gáo B - phân hiệu 2 (khu phố 4)	300	170	130	90
	Đoạn từ trường tiểu học Cây Gáo B- phân hiệu 2 (khu phố 4) đến trường tiểu học Cây Gáo B- phân hiệu 1 (khu phố 3)	400	170	130	90
2	Đường Lạc Long Quân (ĐT768 -Đoạn từ trường tiểu học Cây Gáo B (khu phố 3) đến ngã tư bệnh viện)				
	Đoạn từ trường tiểu học Cây Gáo B - phân hiệu 1 (khu phố 3) đến ngã ba đường Kho Mìn	450	250	190	130
	Đoạn từ ngã ba đường Kho Mìn đến đường Quang Trung	550	250	190	130
3	Đường Phan Chu Trinh (ĐT768 -Đoạn từ ngã tư bệnh viện đến ngã ba điện lực)	450	250	190	130
4	Tỉnh lộ 767				
	- Đoạn từ ranh xã Vĩnh Tân đến cầu Bàu Me	500	250	190	130
	- Đoạn từ cầu Bàu Me đến ngã ba đường Hồ Xuân Hương	700	380	250	140
	- Đoạn từ cầu Đồng Nai (cầu Cứng) đến cầu Chiến khu D	130	100	80	72
5	Đường Nguyễn Tất Thành (ĐT767)				
	- Đoạn từ ngã ba đường Hồ Xuân Hương đến	800	380	250	140

Số TT	Tên đường phố	Giá đất 2015 -2019			
		VT1	VT2	VT3	VT4
	cầu Vĩnh An				
	- Đoạn từ cầu Vĩnh An đến ngã ba huyện	1.500	500	380	180
	- Đoạn từ ngã ba huyện đến giáp đường Lê Đại Hành	1.100	400	300	150
	- Đoạn từ giáp đường Lê Đại Hành đến ngã tư đập tràn	900	400	300	150
6	Đường Quang Trung				
	- Đoạn từ ngã ba huyện đến hết trường THPT Trị An	1.100	400	300	150
	- Đoạn từ trường THPT Trị An đến cầu Đồng Nai (cầu Cứng)	1.000	400	300	150
	- Đoạn từ đường Tôn Đức Thắng đến suối Hồ Đồng Lớn	330	200	130	100
7	Đường Lê Đại Hành	600	400	250	150
8	Đường Tôn Đức Thắng (ĐT762 -Đoạn từ ngã ba điện lực đến Tỉnh lộ 762)	450	300	180	100
9	Tỉnh lộ 762 (từ Đường Tôn Đức Thắng đến ranh giới huyện Trảng Bom)	380	230	180	100
10	Đường Hồ Xuân Hương	400	280	180	140
11	Đường Đoàn Thị Điểm				
	- Đoạn từ đường Nguyễn Tất Thành đến ngã ba đường đi KP2	380	250	180	140
	- Đoạn từ Tỉnh lộ 762 vào 800m	250	200	150	100
12	Đường Bà Huyện Thanh Quan	500	380	180	130
13	Đường Chu Văn An	500	380	180	130
14	Đường Ngô Quyền	430	300	180	130
15	Đường Hùng Vương	430	300	180	130
16	Đường Nguyễn Trung Trực	430	300	180	130
17	Đường Hoàng Văn Thụ	400	250	150	100
18	Đường Phan Đình Phùng	350	150	110	80
19	Đường Lý Thái Tổ	300	180	100	80
20	Đường Lê Duẩn	250	190	130	80
21	Đường Võ Văn Tần	300	180	100	80
22	Đường Hồ Biểu Chánh	400	300	150	100
23	Đường Trần Hữu Trang	400	300	150	100
24	Hương lộ 24	250	200	150	100

Số TT	Tên đường phố	Giá đất 2015 -2019			
		VT1	VT2	VT3	VT4
25	Đường trung tâm KP2 (từ ngã tư chùa Vĩnh An đến đường Nguyễn Trung Trực)	430	300	180	130
26	Đường Kho Mìn (từ đường Lạc Long Quân đến Kho Mìn)	280	200	150	100
27	Các đường còn lại thuộc thị trấn Vĩnh An	350	200	150	100

**TM. ỦY BAN NHÂN DÂN
KT. CHỦ TỊCH
PHÓ CHỦ TỊCH**




Nguyễn Quốc Hùng

PHỤ LỤC XI

**BẢNG GIÁ ĐẤT SẢN XUẤT, KINH DOANH PHI NÔNG NGHIỆP
KHÔNG PHẢI LÀ ĐẤT THƯƠNG MẠI, DỊCH VỤ TẠI NÔNG THÔN**
(Ban hành kèm theo Quyết định số 7.8 /2016/QĐ-UBND ngày 28/12/2016
của UBND tỉnh Đồng Nai)

ĐVT: 1.000 đồng/m²

Số TT	Tên đường giao thông chính	Giá đất 2015 -2019			
		VT1	VT2	VT3	VT4
I	THÀNH PHỐ BIÊN HÒA				
1	Nguyễn Ái Quốc (đoạn giáp tỉnh Bình Dương đến cầu Hóa An)	3.000	1.000	750	500
2	Nguyễn Tri Phương (từ cầu Rạch Cát đến cầu Ghềnh)	2.000	700	550	400
3	Nguyễn Văn Lung	1.500	600	500	400
4	Đặng Đại Độ (Đoạn từ đường Nguyễn Tri Phương đến hết đường nhựa lớn (chiều dài 630m giáp bờ sông))	1.500	600	500	400
5	Đỗ Văn Thi	2.750	900	700	500
6	Đặng Văn Tron				
	- Đoạn từ đường Đỗ Văn Thi đến đường rẽ lên cầu Bửu Hòa	3.000	1.000	750	500
	- Đoạn tiếp theo tới sông Cái	2.500	900	650	500
7	Đường Hoàng Minh Chánh				
	- Đoạn từ Nguyễn Ái Quốc đến đường Bùi Hữu Nghĩa (Đường Hoàng Minh Chánh cũ)	2.000	700	550	400
	- Đoạn từ đường Nguyễn Ái Quốc đến Nghĩa trang Sùng Chính Phước Kiến (dự án đường Hoàng Minh Chánh nối dài)	1.750	700	550	400
8	Đường Nguyễn Thị Tôn	2.500	800	600	450
9	Đường Bùi Hữu Nghĩa				
	- Đoạn từ đường Nguyễn Thị Tôn đến đường Huỳnh Mẫn Đạt	3.000	1.000	750	500
	- Đoạn từ đường Huỳnh Mẫn Đạt đến cầu Rạch Sỏi	2.500	800	600	400
	- Đoạn từ cầu Rạch Sỏi đến cầu Ông Tiếp	2.000	700	550	400
10	Phạm Văn Diêu	1.500	700	550	400
11	Quốc lộ 51				
	- Đoạn từ cầu Đen đến đường Nguyễn Trung Trực	3.500	1.400	880	480
	- Đoạn từ đường Nguyễn Trung Trực đến cầu Sông Buông	2.000	750	600	340
	- Đoạn từ cầu Sông Buông đến hết ranh giới xã Phước Tân	1.500	600	430	240

Số TT	Tên đường giao thông chính	Giá đất 2015 -2019			
		VT1	VT2	VT3	VT4
	- Đoạn từ ranh giới xã Phước Tân đến đường Phùng Hưng	1.250	600	400	230
	- Đoạn từ đường Phùng Hưng đến giáp trường Quân Khuyến	1.050	360	270	180
	- Đoạn từ trường Quân Khuyến đến ranh giới xã Tam Phước và xã An Phước	1.000	340	260	170
12	Đường Ngô Quyền từ QL51 đến cầu An Hòa (Hương lộ xã An Hòa cũ)	1.500	880	500	280
13	Hương lộ 2				
	- Đoạn từ cầu Sắt đến cầu cây Ngã	250	140	110	70
	- Đoạn từ cầu cây Ngã đến cầu Vập	230	140	100	70
	- Đoạn còn lại	200	140	100	70
14	Đường Đinh Quang Ân (đường Tân Cang cũ)				
	- Đoạn từ Quốc lộ 51 đến Chùa Viên Thông	1.000	500	380	220
	- Đoạn từ Chùa Viên Thông đến đường Võ Nguyên Giáp	750	430	320	220
15	Đường Phùng Hưng (từ QL51 đến giáp ranh huyện Trảng Bom)	1.250	600	400	230
16	Đường Dương Diên Nghệ (Hương lộ 21 đoạn qua xã Tam Phước cũ)	500	300	200	150
17	Đường Bùi Văn Hòa (qua xã: Phước Tân, An Hòa)	4.000	1.600	1.250	900
18	Đường Huỳnh Mẫn Đạt (đường Vào Mỏ đá BBCC cũ)	2.000	700	500	400
19	Đường Chu Mạnh Trinh (đường vào Nghĩa trang Biên Hòa mới)	600	400	250	180
20	Đường Nguyễn Văn Tỏ - Đoạn qua xã An Hòa	1.500	850	500	280
21	Đường Nguyễn Thiện Thuật	1.500	850	500	280
22	Đường Nguyễn Trung Trực	1.500	600	430	280
23	Đường Nguyễn Hoàng	1.000	450	330	230
24	Đường Hà Nam	500	360	180	150
25	Đường Nguyễn Khắc Hiếu	600	430	280	180
26	Đường Hàm Nghi	500	360	180	150
27	Đường Lý Nhân Tông	500	260	200	130
28	Đường Hồ Văn Huê	750	430	320	220
29	Đường Nam Cao	700	430	320	220
30	Đường Thành Thái	380	260	200	130
31	Đường Trương Hán Siêu	700	430	320	220
32	Đường Hoàng Đình Cật	700	430	320	220
33	Đường nối từ đường Đặng Văn Tron đến cầu Bửu Hòa	2.500	800	600	500
34	Đường Võ Nguyên Giáp (đường Quốc lộ 1 tránh TP. Biên Hòa)				
	- Đoạn từ Quốc lộ 51 đến đường Chu Mạnh Trinh	3.000	1.000	600	450

Số TT	Tên đường giao thông chính	Giá đất 2015 -2019			
		VT1	VT2	VT3	VT4
	- Đoạn đường Chu Mạnh Trinh đến hết ranh giới xã Phước Tân	1.250	750	500	400
35	Đường Phước Tân - Giang Điền	350	250	180	130
II	HUYỆN LONG THÀNH				
1	Quốc lộ 51				
	Đoạn từ ngã 3 đường Phùng Hưng đến trường Quân Khuyển (qua xã An Phước)	1.050	400	380	200
	Đoạn từ trường Quân Khuyển đến Mũi Tàu	750	400	380	200
	Quốc lộ 51A từ Mũi Tàu đến giáp thị trấn Long Thành	1.450	400	380	200
	Quốc lộ 51B qua xã Long Đức (từ Mũi Tàu đến giáp thị trấn Long Thành)	900	400	380	200
	Quốc lộ 51B qua xã Lộc An	750	400	380	200
	Đoạn giáp thị trấn Long Thành đến ngã ba đường vào ấp An Lâm	900	400	260	170
	Đoạn từ ngã ba đường vào ấp An Lâm đến cầu Suối Cả	750	400	250	170
	Đoạn từ cầu Suối Cả đến giáp UBND xã Long Phước	550	400	230	170
	Đoạn từ UBND xã Long Phước đến giáp chùa Pháp Hưng	750	350	230	170
	Đoạn từ chùa Pháp Hưng đến ranh xã Phước Thái - Long Phước	550	350	230	170
	Đoạn từ ranh xã Phước Thái - Long Phước đến cầu Thái Thiện	750	350	230	170
	Đoạn từ cầu Thái Thiện đến giáp huyện Tân Thành	850	350	230	170
2	Hương lộ 2 đoạn qua xã Tam An	400	250	200	150
3	Đường Phùng Hưng (từ Quốc lộ 51 đến giáp ranh huyện Trảng Bom)	1.250	500	350	200
4	Hương lộ 21				
	Đoạn qua xã An Phước	600	380	300	200
	Đoạn qua xã Tam An	500	350	250	150
5	Tỉnh lộ 769				
	Đoạn từ đường Trường Trinh đến ranh xã Lộc An - Bình Sơn	750	350	250	200
	Đoạn qua xã Bình Sơn	800	320	240	160
	Đoạn qua xã Bình An (từ ranh xã Bình Sơn-Bình An đến giáp UBND xã Bình An)	500	300	180	100
	Đoạn qua xã Bình An (từ UBND xã đến cầu An Viễn)	550	300	180	100
	Đoạn qua xã Bình An (từ cầu An Viễn đến giáp trường tiểu học Bình An)	450	300	180	100
	Đoạn qua xã Bình An (từ trường tiểu học Bình An đến giáp huyện Thống Nhất)	550	300	180	100

Số TT	Tên đường giao thông chính	Giá đất 2015 -2019			
		VT1	VT2	VT3	VT4
6	Hương lộ 10				
	Đoạn từ Tỉnh lộ 769 đến hết ranh giới nông trường cao su Bình Sơn	350	250	130	100
	Đoạn từ ranh giới nông trường cao su Bình Sơn đến hết ranh giới xã Suối Trầu	300	250	130	100
	Đoạn qua xã Cẩm Đường (từ giáp ranh xã Suối Trầu đến giáp ranh huyện Cẩm Mỹ)	400	200	110	80
7	Đường 25B (qua xã Long An)	1.150	350	250	170
8	Đường vào cụm công nghiệp Bình Sơn	800	320	240	160
9	Đường Tôn Đức Thắng (TL25B)	1.200	350	250	200
10	Hương lộ 12 (Bà Ký, từ Quốc lộ 51 đến giáp huyện Nhơn Trạch)	500	300	200	170
11	Đường vào UBND xã Phước Bình				
	Đoạn từ Quốc lộ 51 đến khu tái định cư	600	300	200	170
	Đoạn tiếp theo đến hết ranh xã Phước Bình	450	250	150	100
12	Đường vào UBND xã Bàu Cạn				
	Đoạn từ Quốc lộ 51 đến giáp chùa Long Phước Thọ	600	300	230	170
	Đoạn tiếp theo đến đầu ranh giới xã Long Phước - Bàu Cạn (thuộc xã Long Phước)	500	300	230	170
	Đoạn từ đầu ranh giới xã Long Phước - Bàu Cạn đến cầu Bàn Cù (thuộc xã Bàu Cạn)	600	300	200	150
	Đoạn từ cầu Bàn Cù đến hết ranh giới xã Bàu Cạn	450	250	180	130
13	Đường vào UBND xã Tân Hiệp				
	Đoạn từ Quốc lộ 51 đến cầu suối 1	600	300	200	150
	Đoạn tiếp theo đến hết ranh giới xã	500	280	150	100
14	Đường nhựa xã Phước Bình giáp huyện Tân Thành	500	250	200	170
15	Đường Vũ Hồng Phô	700	350	250	200
16	Đường Bung Môn qua xã Long An (từ Quốc lộ 51 đến Tỉnh lộ 769)	650	300	250	170
17	Đường Nguyễn Hải (đoạn từ ngã 3 Phước Nguyên đến ranh TT.Long Thành)	600	380	250	200
18	Đường Cầu Xéo - Lộc An (từ giáp ranh thị trấn Long Thành qua chùa Liên Trì đến TL769)	600	350	250	200
19	Đường liên ấp 7 - ấp 8 (Từ QL51 đến Đường Phùng Hưng - xã An Phước)	600	350	250	200
20	Đường khu công nghiệp Long Đức (Từ QL 51 đến ranh khu công nghiệp Long Đức - xã An phước)	750	380	250	200
21	Đường vào khu dân cư Suối Suýt (Ngã ba Suối Quýt đến giáp ranh Hồ Cầu Mới - xã Cẩm Đường)	250	150	110	80
22	Đường liên xã An Phước - Tam An	600	380	250	200
23	Đường liên xã Long Đức - Lộc An đoạn qua xã Long Đức (từ UBND xã Long Đức qua nhà máy mù cao su Long Thành đến đường Lê Quang Định giáp thị trấn Long Thành)	600	300	250	200

Số TT	Tên đường giao thông chính	Giá đất 2015 -2019			
		VT1	VT2	VT3	VT4
24	Đường liên xã Long Đức - Lộc An đoạn qua xã Long Đức (từ nhà máy mù cao su đến giáp ranh xã Lộc An)	450	300	250	200
25	Đường liên xã Long Đức - Lộc An đoạn qua xã Lộc An (từ TL769 đến giáp ranh xã Long Đức)	450	300	250	200
26	Đường Trần Văn Ôn	700	350	250	200
27	Đường vào khu khai thác đá xã Long An (từ QL51 vào 3 km)	600	250	200	170
28	Đường Nguyễn Hải (đoạn ranh xã An Phước - thị trấn Long Thành)	700	300	250	200
29	Đường Trần Nhân Tông (đoạn ranh Lộc An - TT.Long Thành)	700	350	250	200
30	Đường Lê Quang Định (đoạn ranh Long Đức - TT.Long Thành)	800	400	250	200
31	Đường Võ Thị Sáu đoạn ranh Long Đức - Thị trấn Long Thành (từ QL51A đến đường liên xã: Long Đức-Lộc An)	1.000	400	300	200
32	Đường Ngô Hà Thành (đoạn ranh Long An - TT.Long Thành)	700	350	250	170
33	Đường Hai Bà Trưng (đoạn qua xã Lộc An)	1.600	650	500	300
34	Đường Trần Quang Diệu (từ ranh giới thị trấn đến Quốc lộ 51 thuộc xã Long An)	500	400	380	200
35	Đường Sân bóng khu 15 đến hết đoạn đường Ráp thuộc xã Long Đức	450	300	250	200
III	HUYỆN NHƠN TRẠCH				
1	Lê Hồng Phong (đường số 1 cũ)	550	320	240	160
2	Nguyễn Hữu Cảnh (đường số 2 cũ)				
	- Đoạn qua xã Long Tân, Phú Hội	650	290	220	150
	- Đoạn qua xã Vĩnh Thanh	550	280	210	140
3	Tôn Đức Thắng (đường 25B cũ)				
	- Đoạn qua xã Hiệp Phước	1.250	380	290	190
	- Đoạn qua xã Long Tân, Phước Thiên, Phú Hội, Phú Thạnh	1.050	380	290	190
4	Hùng Vương (HL 19 cũ)				
	- Đoạn qua xã Hiệp Phước từ ngã 3 Phước Thiên đến Cầu Mạch Bà	1.200	500	400	250
	- Đoạn qua xã Hiệp Phước từ cầu Mạch Bà đến giáp xã Long Thọ	1.100	450	350	230
	- Đoạn qua xã Long Thọ, Phước An	1.000	450	350	230
	- Đoạn qua xã Vĩnh Thanh, Phú Đông	900	400	300	200
	- Đoạn qua xã Đại Phước	1.250	450	350	230
5	Lý Thái Tổ (TL 769 cũ)				
	- Đoạn từ giáp ranh thị trấn Long Thành đến UBND xã Phước Thiên	1.150	450	290	190

Số TT	Tên đường giao thông chính	Giá đất 2015 -2019			
		VT1	VT2	VT3	VT4
	- Đoạn từ UBND xã Phước Thiện đến qua ngã 3 Bến Cam xã Phước Thiện 130m	1.600	500	290	190
	- Đoạn từ đoạn qua ngã 3 Bến Cam xã Phước Thiện 130m đến nhà máy nước Formosa	1.150	450	290	190
	- Đoạn từ nhà máy nước Formosa đến đường Quách Thị Trang (ngã 3 Bến Cát cũ)	1.000	350	250	170
	- Đoạn đường 769 cũ từ đường Quách Thị Trang đến thành Tuy Hạ	750	350	250	170
	- Đoạn từ đường Quách Thị Trang đến đường Trần Văn Trà	850	350	250	170
	- Đoạn từ đường Trần Văn Trà đến đường vào khu TĐC Đại Lộc 1	1.600	480	350	250
	- Đoạn từ đường vào khu TĐC Đại Lộc 1 đến phà Cát Lái	1.500	480	380	250
6	Quách Thị Trang	900	330	250	170
7	Trần Văn Trà	1.200	480	380	250
8	Trần Nam Trung (đường dốc 30 cũ)	650	330	250	180
9	Phạm Thái Bường (Đường vào UBND xã Phước Khánh cũ)				
	- Đoạn từ HL19 đến giáp đường đê Ông Kèo	700	400	300	200
	- Đoạn từ ngã tư đường đê Ông Kèo đến chân cầu chợ Phước Khánh	1.000	400	300	200
10	Trần Phú (đường 319B cũ)				
	- Đoạn qua xã Phước Thiện từ ngã 3 Bến Cam đến công ty Kim Phong	1.250	480	330	210
	- Đoạn qua xã Phước Thiện từ công ty Kim Phong đến hết ranh giới xã Phước Thiện	1.100	430	330	210
	- Đoạn qua xã Hiệp Phước, Long Thọ, Phước An	750	300	230	150
11	Đường Cây Dầu	550	280	200	150
12	Huỳnh Văn Lũy (đường vào UBND xã Phú Đông cũ)	550	280	200	150
13	Lý Tự Trọng (đường Đôn cũ thuộc xã Long Tân)	500	250	190	130
14	Đào Thị Phần (đường chắn nước cũ)	550	280	230	150
15	Nguyễn Văn Ký (HL 12 cũ)	550	250	200	130
16	Đường đê Ông Kèo				
	- Đoạn qua xã Vĩnh Thanh, Phước Khánh, Phú Đông)	430	280	220	150
	- Đoạn qua xã Phú Hữu (từ ngã 3 đường Lý Thái Tổ đến ngã 3 thánh thất Phú Hữu)	500	280	220	150
17	Võ Thị Sáu (Đường Giồng Ông Đông cũ)	480	240	180	120
18	Đường áp 3 xã Phước Khánh	350	200	150	100
19	Nguyễn Ái Quốc (đường 25C cũ)	800	330	240	170
20	Đường xã Long Tân (Đường Miếu)	500	250	190	130

Số TT	Tên đường giao thông chính	Giá đất 2015 -2019			
		VT1	VT2	VT3	VT4
21	Nguyễn Văn Cừ _ Đường từ đường 319B đến Hương lộ 19 (xã Phước An)	700	340	250	180
22	Đường Nguyễn Văn Trị (Đường Công Đò cũ)	450	230	180	130
23	Đường Võ Văn Tần (đường Long Thọ 1)	600	330	250	190
24	Đường Hà Huy Tập (đường Vĩnh Cửu cũ)	450	230	180	130
25	Đường Huỳnh Thúc Kháng (đường D9)				
	- Đoạn 500m nhựa	500	400	250	190
	- Đoạn còn lại	480	380	250	190
26	Đường Nguyễn Thị Chon (đường vào trường THCS Phước An)				
	- Đường từ Đường Hùng Vương đến trường THCS Phước An	500	400	250	190
	- Đoạn còn lại	480	380	250	190
27	Đường Huỳnh Văn Nghệ (đường số 3 khu dân cư Hiệp Phước)	400	300	200	130
28	Đường Nguyễn Bình Khiêm (đường vào trường Kỹ thuật công nghiệp)	300	230	150	130
29	Đường Trần Văn Ôn (đường từ trường mẫu giáo Hoa sen đến trường THCS Long Tân)				
	- Đoạn từ đường Tôn Đức Thắng đến đường Nguyễn Kim Quy	500	300	200	130
	- Đoạn còn lại	450	280	180	130
30	Đường Nguyễn Thị Nhật (đường dốc nhà thờ Phú Hội)	500	280	180	130
31	Đường vào Cù Lao Ông Cồn	300	230	150	130
32	Phạm Văn Xô (Đường bên hông trường THPT và THCS Phước Thiện)	450	290	200	180
33	Đường Võ Bến Sắn (Đường bên hông TTVH xã)	500	240	180	130
34	Đường Bến Chùa (đổi diện trạm y tế)	380	280	160	130
35	Đường ranh ấp Bến Sắn-Bến Cam (đổi diện trạm y tế)	380	280	160	130
36	Đường ranh ấp Trâu-Bến Sắn	380	240	150	130
37	Đường vào công ty Hương Nga (đường cặp hông sân banh và bưu điện xã Phước Thiện)	400	290	200	180
38	Đường Nguyễn Kim Quy	380	290	190	150
39	Đường Ngô Gia Tự	380	290	190	150
40	Đường Lê Đức Thọ	380	290	190	150
41	Đường Thích Quảng Đức	380	290	190	150
42	Đường Vũ Hồng Phô	380	290	190	150
43	Đường Phạm Văn Thuận	380	290	190	150
44	Đường 28 tháng 4	380	290	190	150
45	Đường Hồ Tùng Mậu	380	290	190	150
46	Đường Phan Đăng Lưu	380	290	190	150
47	Đường Hoàng Văn Thụ	380	290	190	150

Số TT	Tên đường giao thông chính	Giá đất 2015 -2019			
		VT1	VT2	VT3	VT4
48	Đường Nguyễn Văn Trỗi	380	290	190	150
49	Đường Phạm Ngọc Thạch	380	290	190	150
50	Đường Nguyễn An Ninh	380	290	190	150
51	Đường Hoàng Minh Châu	380	290	190	150
52	Đường Nguyễn Hữu Thọ	380	290	190	150
53	Đường Trần Đại Nghĩa	380	290	190	150
54	Đường từ Lý Thái Tổ đến ranh khu công nghiệp (Phước Thiên)	450	290	190	150
55	Đường ranh Phước Thiên - Hiệp Phước	500	290	200	150
56	Đường trường Mẫu giáo Hiệp Phước	500	290	200	150
57	Đường trường THCS Hiệp Phước	500	290	200	150
58	Đường Cây me (xã Hiệp Phước)	500	290	200	150
59	Đường Công Văn hóa ấp 3 (xã Hiệp Phước)	500	290	200	150
60	Đường Công Văn hóa ấp 4 (xã Hiệp Phước)	500	290	200	150
61	Đường Miếu bà Lân Cai Vạn (Xã Long Thọ)	500	290	200	150
62	Đường Rạch Mới (xã Phước An)	500	290	200	150
63	Đường lên Đình Phú Mỹ 2 (xã Phú Hội)	500	290	200	150
64	Đường Bờ (xã Phú Hội)	500	290	200	150
65	Đường bổ sung tại ấp Long Hiệu xã Long Tân	500	290	200	150
66	Đường Kim Đông (đường vào trường THCS Long Tân)	500	290	200	150
67	Đường vào trường THCS Phước Khánh	500	280	200	150
68	Đường vào bến đò Phước Khánh	550	280	200	150
69	Đường trường MG Phước Khánh	500	280	200	150
70	Đường Phan Văn Đáng	500	290	200	150
71	Đường Dương Văn Thi (đoạn từ đường Lý Thái Tổ đến đường Phan Văn Trị) (xã Phú Hữu)	500	380	300	250
72	Đường Vàm Ô (đoạn từ đường Lý Thái Tổ đến đường Phan Văn Trị) (xã Đại Phước)	500	380	300	250
73	Đường Chòm Dầu (xã Đại Phước)	500	350	300	250
74	Đường vào trường THCS Đại Phước (xã Đại Phước)	500	350	300	250
75	Đường Nguyễn Văn Trị đến đường Hùng Vương (xã Đại Phước)	600	350	300	250
76	Đường ranh xã Phú Đông - Đại Phước (đường Vườn Chuối)	550	350	300	250
77	Đường từ Hùng Vương đến Lý Thái Tổ (đường Cộng Đồng) (xã Đại Phước)	500	350	300	250
78	Đường vào khu tái định cư Phước Khánh (xã Phước Khánh)	500	400	250	200
79	Đường ranh xã Phú Đông-Vĩnh Thanh (đường con Gà Vàng)	550	300	250	180
80	Đường ấp Hòa Bình (xã Vĩnh Thanh)	550	300	250	180

Số TT	Tên đường giao thông chính	Giá đất 2015 -2019			
		VT1	VT2	VT3	VT4
81	Đường đê xã Long Thọ (nối từ Khu Công nghiệp 6 đến ranh giới huyện Long Thành) (xã Long Thọ)	500	250	200	130
82	Đường vào giáo xứ Tân Tường (xã Long Tân)	500	250	230	170
83	Đường vào sân bóng Phú Thạnh (xã Phú Thạnh)	550	250	230	170
IV	THỊ XÃ LONG KHÁNH				
1	Đường Quốc lộ 1				
	- Đoạn từ ranh huyện Thống Nhất đến đường vào nhà thờ Cáp Rang	1.000	230	170	110
	- Đoạn từ ngã ba Tân Phong đến trạm dừng chân Huy Hoàng	1.000	230	170	110
	- Đoạn từ trạm dừng chân Huy Hoàng đến giáp xã Xuân Định	700	230	170	110
2	Đường 21 Tháng 4 (Quốc lộ 1A - đoạn từ đường vào nhà thờ Cáp Rang đến giáp ngã ba Tân Phong)				
	- Đoạn từ đường vào nhà thờ Cáp Rang đến giáp đường Suối Tre - Bình Lộc	1.000	230	170	110
	- Đoạn từ đường Suối Tre - Bình Lộc đến giáp phường Xuân Bình	1.500	250	190	130
	- Đoạn từ giáp phường Phú Bình đến giáp ngã ba Tân Phong	1.000	300	170	110
3	Đường Quốc lộ 56				
	- Đoạn từ ngã ba Tân Phong đến giáp xã Hàng Gòn	1.000	230	170	110
	- Đoạn qua xã Hàng Gòn	350	110	90	60
4	Đường Duy Tân				
	- Đoạn từ đường Ngô Quyền đến giáp ngã ba ông Phúc	600	200	150	100
	- Đoạn từ ngã ba ông Phúc đến giáp cầu 4 thước	350	100	80	50
5	Đường Lê A				
	- Đoạn từ đường 21 tháng 4 đến giáp ranh Khu công nghiệp	400	130	100	70
	- Đoạn tiếp theo đến giáp cầu Bình Lộc	300	130	100	70
	- Đoạn từ cầu Bình Lộc đến giáp ngã ba đài tưởng niệm	230	120	90	60
	- Đoạn từ ngã ba đài tưởng niệm đến giáp UBND xã Bình Lộc	150	90	70	60
6	Đường Hồ Thị Hương				
	- Đoạn qua xã Bàu Trâm	700	380	280	150
	- Đoạn qua xã Bảo Vinh	1.400	150	100	80
7	Đường Nguyễn Trung Trực (đoạn qua xã Bảo Vinh)	750	600	400	150
8	Đường từ UBND xã Bình Lộc đến giáp cầu Ấp 3 (tiếp theo đường Lê A đến hết)	150	90	70	60

Số TT	Tên đường giao thông chính	Giá đất 2015 -2019			
		VT1	VT2	VT3	VT4
9	Đường Hàm Nghi (đường Bảo Vinh B)				
	- Đoạn từ ngã ba ông Phúc đến giáp cây xăng Sáu Đông	300	140	100	70
	- Đoạn từ cây xăng Sáu Đông đến giáp UBND xã Bảo Quang	180	90	70	60
10	Đường Nguyễn Văn Trỗi				
	Đoạn từ giáp Nghĩa trang liệt sỹ đến hết khu dân cư ấp Núi đỏ	400	120	90	60
	Đoạn tiếp theo đến đường Bà Sen	300	120	90	60
11	Đường Bà Sen (tiếp theo đường Nguyễn Văn Trỗi đến giáp UBND xã Bà Sen)	300	120	90	60
12	Đường số 1 (từ Quốc lộ 1A, ngã ba An Lộc đến giáp đường sắt)	350	130	90	60
13	Đường Điều Xiển (Bàu Trâm 1)				
	- Đoạn từ đường Ngô Quyền vào 200m	380	120	90	60
	- Đoạn tiếp theo từ trên 200m đến giáp ngã ba đi miếu Bà	300	120	90	60
	- Đoạn còn lại (cách ngã ba đi miếu Bà hướng cầu Hòa Bình 800m)	200	120	90	60
14	Đường Bàu Trâm 1 (tiếp theo đường Điều Xiển đến giáp ranh xã Xuân Phú)				
	- Đoạn tiếp theo đường Điều Xiển đến giáp ngã ba cầu Hòa Bình	180	90	70	60
	- Đoạn từ ngã ba cầu Hòa Bình đến giáp xã Xuân Phú	130	80	70	60
15	Bàu Trâm - Xuân Thọ (đoạn từ ngã ba cầu Hòa Bình đến giáp xã Xuân Thọ huyện Xuân Lộc)	100	80	70	60
16	Đường Hàng Gòn - Xuân Quế				
	- Đoạn từ nhà máy mù đến giáp ngã ba đi Xuân Quế	200	90	70	60
	- Đoạn từ ngã ba đường đi Xuân Quế đến giáp hết xã Hàng Gòn	150	90	70	60
17	Bình Lộc - Tín Nghĩa (từ ngã ba Đài tưởng niệm đến giáp cầu Ba Cao)	200	90	70	60
18	Đường Suối Chồn - Bàu Cối				
	- Đoạn từ khu tái định cư đến giáp ngã ba Suối Chồn	200	90	70	60
	- Đoạn từ ngã ba Suối Chồn đến giáp chùa Quảng Hạnh Tự	180	90	70	60
	- Đoạn từ chùa Quảng Hạnh Tự đến giáp cơ sở Thủ Mây	230	90	70	60
	- Đoạn từ cơ sở Thủ Mây đến giáp xã Xuân Bắc	120	90	70	60

Số TT	Tên đường giao thông chính	Giá đất 2015 -2019			
		VT1	VT2	VT3	VT4
19	Đường Suối Tre - Bình Lộc				
	- Đoạn từ Quốc lộ 1A đến giáp ngã tư trụ sở nông trường	300	170	110	70
	- Đoạn từ ngã tư trụ sở nông trường đến giáp xã Xuân Thiện huyện Thống Nhất	200	90	70	60
20	Đường Lê Hồng Phong (đường Xuân Tân - Xuân Định)	300	170	110	70
21	Đường Bình Lộc - Cây Da (từ đường Lê A đến giáp ranh huyện Xuân Lộc)				
	Đoạn từ đường Lê A đến giáp đường Bình Lộc - Bảo Quang	160	90	70	60
	Đoạn còn lại	150	90	70	60
22	Đường Ngô Quyền (trên địa bàn xã Bảo Vinh, Bàu Trâm)				
	Đoạn từ đường Bảo Vinh - Bảo Quang đến đường vào nghĩa địa Bảo Sơn	500	120	90	60
	Đoạn từ đường vào nghĩa địa Bảo Sơn đến đường ray xe lửa	600	120	90	60
	Đoạn còn lại	500	120	90	60
23	Đường Bảo Vinh - Bảo Quang (tiếp theo đường Ngô Quyền đến giáp ngã ba đường 18 Gia Đình - Bàu Cối)	200	90	70	60
24	Đường Xuân Bình - Xuân Lập (từ giáp ranh phường Xuân Bình đến giáp Bưu điện xã Xuân Lập)				
	- Đoạn từ đường Võ Duy Dương đến đường Võ Văn Tần	300	90	70	60
	- Đoạn từ đường Võ Văn Tần đến đường Bàu Sen đi Xuân Lập	250	90	70	60
	- Đoạn từ đường Bàu Sen đi Xuân Lập đến giáp xã Xuân Lập	200	90	70	60
	- Đoạn qua xã Xuân Lập	250	90	70	60
25	Đường Xuân Lập - Bàu Sen				
	- Đoạn từ đường số 1 vào 500m	200	80	70	60
	- Đoạn tiếp theo đến đường lô 8 đi cầu Be	150	80	70	60
	- Đoạn từ đường lô 8 đi cầu Be đến giáp ấp Đồi Riu xã Hàng Gòn	130	80	70	60
26	Đường Xuân Tân - Hàng Gòn				
	- Đoạn từ Quốc lộ 56 đến giáp cầu thầy Tư	200	90	70	60
	- Đoạn từ cầu thầy Tư đến giáp xã Xuân Quế - Cẩm Mỹ	150	80	70	60
27	Đường Bàu Sen đi Xuân Lập (từ UBND xã Bàu Sen đến giáp đường Xuân Bình - Xuân Lập)	150	80	70	60

Số TT	Tên đường giao thông chính	Giá đất 2015 -2019			
		VT1	VT2	VT3	VT4
28	Đường Bình Lộc - Bảo Quang (từ đường Bình Lộc - Cây Da đến giáp huyện Xuân Lộc)	130	80	70	60
29	Đường Trần Nhân Tông (Bảo Vinh B - Suối Chồn)	200	90	70	60
30	Đường Thành Thái (Bảo Vinh B - Ruộng Hời)	150	90	70	60
31	Đường Bảo Quang - Bàu Cối (đường 18 Gia Đình - Bàu Cối cũ)				
	- Đoạn từ UBND xã Bảo Quang đến giáp ngã ba tiếp giáp đường Bảo Vinh - Bảo Quang	150	80	70	60
	- Đoạn từ ngã ba tiếp giáp đường Bảo Vinh - Bảo Quang đến giáp đường Suối Chồn - Bàu Cối	130	80	70	60
32	Đường Ruộng Tre - Thọ An (từ đường Bảo Vinh B đến giáp ranh huyện Xuân Lộc)	130	80	70	60
33	Đường Ruộng Tre - Xuân Bắc (từ UBND xã Bảo Quang giáp ranh xã Xuân Bắc huyện Xuân Lộc)	130	80	70	60
34	Đường Bảo Quang - Xuân Bắc (từ UBND xã Bảo Quang đến giáp ranh xã Xuân Bắc)	130	80	70	60
35	Đường Võ Văn Tần	250	190	130	60
36	Đường Võ Duy Dương	950	190	130	60
37	Đường Lương Đình Của	950	190	130	60
38	Đường Tân Mỹ - Nhân Nghĩa	200	80	70	60
39	Đường từ tổ 31B đi khu Bàu Tra, xã Xuân Tân	130	80	70	60
40	Đường tổ 1 ấp Ruộng Tre (xã Bảo Quang) đi tổ 23 ấp Ruộng Lớn (xã Bảo Vinh)	100	80	70	60
41	Đường vào miếu Bà đoạn từ đường Ngô Quyền đến đường Thành Thái	150	90	70	60
V	HUYỆN XUÂN LỘC				
1	Quốc lộ 1A				
	Xã Xuân Định				
	- Đoạn trung tâm ngã ba (phạm vi 300m)	600	130	90	60
	- Các Đoạn còn lại	450	110	90	60
	Xã Bảo Hòa				
	- Đoạn từ giáp ranh xã Xuân Định đến hết giáo xứ Xuân Bình	430	110	90	60
	- Đoạn từ giáp giáo xứ Xuân Bình qua trung tâm xã Bảo Hòa (300m)	600	120	90	60
	- Đoạn tiếp theo tới giáp ranh xã Xuân Phú	430	110	90	60
	Xã Xuân Phú				
	- Khu vực chợ Bình Hòa hướng đi Long Khánh 400m, hướng Ông Đồn 200m	400	130	100	70
	- Các Đoạn còn lại	350	130	100	70
	Xã Suối Cát				
	- Khu vực ngã ba suối Cát B20 (phạm vi 200m)	750	180	100	80
	- Khu vực ngã ba Bảo Chánh (phạm vi 200m)	600	150	90	60
	- Các đoạn còn lại	550	140	90	60

Số TT	Tên đường giao thông chính	Giá đất 2015 -2019			
		VT1	VT2	VT3	VT4
	Xã Xuân Hiệp				
	- Đoạn từ giáp ranh thị trấn Gia Ray đến suối (phạm vi 340m)	600	180	100	70
	- Đoạn tiếp theo từ suối đến đường Việt Kiều 1	500	150	90	60
	- Các Đoạn còn lại	480	150	90	60
	Xã Xuân Tâm				
	- Đoạn từ giáp thị trấn Gia Ray đến hết Đài đức mẹ	400	110	90	60
	- Đoạn từ Đài đức mẹ đến hết Trường Mầm non áp 6	380	110	90	60
	- Đoạn từ giáp Trường Mầm non áp 6 đến hết Cây Xăng Phú Thành	280	100	80	50
	- Đoạn từ giáp Cây Xăng Phú Thành đến hết chùa Quảng Long	300	100	80	50
	- Đoạn từ giáp chùa Quảng Long đến Cầu Trắng	500	110	80	60
	- Đoạn từ Cầu Trắng đến hết Cây xăng Hưng Thái	350	100	70	50
	- Đoạn từ giáp Cây xăng Hưng Thái đến giáp ranh xã Xuân Hưng	300	90	70	50
	Xã Xuân Hưng				
	- từ giáp ranh xã Xuân Tâm đến hết cây xăng Huy Hoàng	280	90	70	50
	- từ giáp cây xăng Huy Hoàng đến đường Tà Lú + 800m	330	100	70	50
	- từ đường Tà Lú + 800m đến hết Giáo xứ Long Thuận	430	100	70	50
	- từ giáp giáo xứ Long Thuận đến đường vào tịnh xá Ngọc Hưng	350	100	70	50
	- từ đường vào tịnh xá Ngọc Hưng đến giáp xã Xuân Hoà	230	90	70	50
	Xã Xuân Hòa				
	- từ giáp xã Xuân Hưng đến đường Sóc Ba Buông	230	90	70	50
	- từ đường Sóc Ba Buông đến hết Trường Mầm non Xuân Hoà (khu 3)	330	100	70	50
	- từ giáp Trường Mầm non Xuân Hoà (khu 3) đến giáp ranh tỉnh Bình Thuận	230	90	70	50
2	Tỉnh lộ 766				
	Đoạn qua xã Xuân Trường				
	- từ cầu Phước Hưng đến hết chùa Long Quang	350	90	70	50
	- từ giáp chùa Long Quang đến ngã ba Suối Cao	380	90	70	50
	- Từ ngã ba Suối Cao đến đường số 3 ấp Trung Lương	230	90	70	50
	- Các Đoạn còn lại qua xã Xuân Trường	180	80	60	40
	Đoạn qua xã Xuân Thành				
	- Đoạn từ giáp xã Xuân Trường đến Cây xăng số 9 (KM7)	200	80	60	40

Số TT	Tên đường giao thông chính	Giá đất 2015 -2019			
		VT1	VT2	VT3	VT4
	- Đoạn từ Cây xăng số 9 đến Chợ Tân Hữu (KM11)	180	80	60	40
	- Đoạn từ Chợ Tân Hữu đến giáp tỉnh Bình Thuận	200	80	60	40
3	Tỉnh lộ 765				
	- Đoạn từ Quốc lộ 1 vào 300m	700	150	130	90
	- Đoạn từ cách Quốc lộ 1 trên 300m đến hết Trường THCS Nguyễn Hiền	500	110	80	60
	- Đoạn từ giáp Trường THCS Nguyễn Hiền đến hết Cây Xăng Đình Hường	350	110	80	60
	- Đoạn từ giáp Cây Xăng Đình Hường đến giáp ranh xã Xuân Hiệp	280	110	80	60
	- Các Đoạn còn lại qua xã suối Cát	200	100	80	50
	- Đoạn qua xã Xuân Hiệp	200	100	80	50
	- Đoạn từ trung tâm ngã ba Lang Minh (phạm vi 200m)	350	130	100	70
	- Các Đoạn còn lại thuộc xã Lang Minh	200	100	80	50
4	Tỉnh lộ 763				
	- Đoạn từ Quốc lộ 1A vào 300m	330	100	80	50
	- Đoạn còn lại qua xã Suối Cát	230	100	80	50
	- Đoạn qua xã Xuân Thọ				
	+ Đoạn từ giáp xã Suối Cát đến hết Cây Xăng Tín Nghĩa	300	100	80	50
	+ Khu vực trung tâm xã (từ giáp cây xăng Tín Nghĩa đi Xuân Bắc 400m)	330	100	80	50
	+ Đoạn từ khu vực trung tâm xã đến Cầu Cao	200	80	60	40
	+ Đoạn còn lại xã Xuân Thọ	180	80	60	40
	- Đoạn qua xã Xuân Bắc				
	+ Đoạn trung tâm xã về 2 hướng (phạm vi 300m)	230	90	70	50
	+ từ giáp xã Xuân Thọ đến giáp đoạn trung tâm xã (phạm vi 300m)	200	90	70	50
	+ Đoạn giáp ranh huyện Định Quán	330	100	70	50
	+ Đoạn còn lại xã Xuân Bắc	200	90	70	50
5	Đường Xuân Định - Xuân Bảo (xã Xuân Định, Bảo Hòa)				
	- Đoạn từ ngã ba Xuân Định qua chợ Bảo Định cách ngã ba 200m	450	110	80	60
	- Đoạn từ cách ngã ba Xuân Định 200m đến hết nghĩa địa Bảo Thị	230	80	60	50
	- đường từ giáp Nghĩa địa Bảo Thị đến giáp ranh xã Xuân Bảo	150	80	60	50
6	Đường Bình Tiến Xuân Phú - Xuân Tây (xã Xuân Phú)				
	- Đoạn từ giáp Quốc lộ 1A đến hết nghĩa địa ấp Bình Tân	150	80	60	40

Số TT	Tên đường giao thông chính	Giá đất 2015 -2019			
		VT1	VT2	VT3	VT4
	- Đoạn từ giáp Nghĩa địa ấp Bình Tân đến ngã ba trung tâm cai nghiện	100	70	50	40
	- Đoạn còn lại	130	70	60	40
7	Đường rẽ vào Cọ Dầu ấp 3 xã Xuân Hưng dài 1 km				
	- Từ Quốc lộ 1 vào 300m	180	80	60	40
	- Đoạn còn lại	150	80	60	40
8	Đường Xuân Lộc - Long Khánh				
	- Trung tâm chợ Thọ Lộc phạm vi 200m	250	80	60	40
	- Đoạn ngã tư Bảo Chánh phạm vi 200m	300	80	60	40
	- Đoạn từ giáp Tỉnh lộ 766 đến ngã ba Trung Nghĩa	350	80	60	40
	- Đoạn từ ngã ba Trung Nghĩa đến cầu Gió Bay	200	80	60	40
	- Các Đoạn còn lại qua xã Xuân Thọ	150	60	50	40
	- Đoạn còn lại qua xã Suối Cao	130	60	50	40
9	Đường Xuân Tâm đi Trảng Táo (xã Xuân Tâm)				
	- Đoạn đầu 100m	230	80	60	40
	- Đoạn tiếp theo đến 400m	180	80	60	40
	- Đoạn tiếp theo đến qua nhà máy cùn 200m	150	80	60	40
	- Đoạn còn lại	130	80	50	40
10	Đường Xuân Tâm - Xuân Đông (xã Xuân Tâm)				
	- Đoạn đầu từ QL1A đến VP ấp 5 (ngã 4 đường sau chợ Xuân Đà)	200	110	80	50
	- Đoạn tiếp theo đến hết Kho xưởng (Nguyễn Sáng)	150	90	60	50
	- Đoạn còn lại	150	90	60	50
11	Đường Xuân Trường - Suối Cao				
	- Đoạn trung tâm xã Suối Cao phạm vi 250m	150	80	60	40
	- Đoạn từ TL766 đến ngã 3 đường vào Trại giam Xuân Lộc	100	80	60	40
	- Đoạn từ ngã 3 đường vào Trại giam Xuân Lộc đến giáp xã Suối Cao	100	80	60	40
	- Đoạn từ đường Xuân Thành - suối Cao - Xuân Bắc đến đường Chà Rang - Xuân Thọ	100	80	60	40
	- Đoạn còn lại xã Suối Cao	100	80	60	40
12	Đường Gia Ty - Suối Cao (xã Suối Cao)	150	80	60	40
13	Đường trung tâm xã Suối Cao đi cao su (xã Suối Cao)	150	80	60	40
14	Đường Lang Minh - Suối Đá (xã Lang Minh)	150	80	60	40
15	Đường Lang Minh - Xuân Đông (xã Lang Minh)	150	80	60	40
17	Đường vào Thác Trời (xã Xuân Bắc)	150	80	60	40
18	Đường Thọ Bình đi Thọ Phước (xã Xuân Thọ)	150	80	60	40
19	Đường Thọ Trung đi Bảo Quang (xã Xuân Thọ)	150	80	60	40
20	Đường Thọ Chánh đi Thọ Tân (xã Xuân Thọ)	150	80	60	40
21	Đường Lê Hồng Phong (xã Xuân Định)	250	100	80	50

Số TT	Tên đường giao thông chính	Giá đất 2015 -2019			
		VT1	VT2	VT3	VT4
22	Đường Suối Rét B (xã Xuân Định)	150	80	60	40
23	Đường Sóc Ba Buông (xã Xuân Hòa)	150	80	60	40
24	Đường Xuân Thành - Suối Cao - Xuân Bắc				
	- Đoạn ngã 3 giao đường Xuân Thành - Suối Cao - Xuân Bắc và đường Xuân Trường - Suối Cao (phạm vi 250m) thuộc xã Suối Cao	150	80	60	40
	- Đoạn từ TL766 vào 300m	100	80	60	40
	- Đoạn còn lại qua xã Xuân Thành	100	80	60	40
	- Đoạn còn lại qua xã Xuân Cao, Xuân Bắc	100	80	60	40
25	Đường Chiến Thắng - Long Khánh (xã Bảo Hòa, Xuân Định)	250	100	80	50
26	Đường Bình Tiến Xuân Phú đi Trung tâm cai nghiện (xã Xuân Phú)				
	- Đoạn từ giáp Quốc lộ 1A đến 500m	150	80	60	40
	- Đoạn tiếp theo đến ngã ba trung tâm cai nghiện	100	70	50	40
27	Đường Đồi đá Bảo Hòa đi Long Khánh (xã Bảo Hòa)				
	- Đoạn từ giáp Quốc lộ 1A đến 500m	150	80	60	40
	- Các Đoạn còn lại	100	70	50	40
28	Đường Tà Lú (xã Xuân Hưng)				
	- Đoạn từ giáp Quốc lộ 1A đến 300m	150	80	60	40
	- Các Đoạn còn lại	100	70	50	40
29	Đường khu 7 - ấp Thọ Hòa (xã Xuân Thọ)	100	80	60	40
30	Đường C2 - ấp Thọ Chánh (xã Xuân Thọ)	100	80	60	40
31	Đường C4 - ấp Thọ Chánh (xã Xuân Thọ)	100	80	60	40
32	Đường L6 - ấp Thọ Lộc (xã Xuân Thọ)	100	80	60	40
33	Đường B7 - ấp Thọ Bình (xã Xuân Thọ)	100	80	60	40
34	Đường cây số 5 (xã Xuân Trường)	110	80	60	40
35	Đường số 3 ấp Trung Lương (xã Xuân Trường)	110	80	60	40
36	Đường Cây Keo (xã Xuân Trường)	110	80	60	40
37	Đường cây số 2 (xã Xuân Trường)	110	80	60	40
38	Đường Suối Lạnh (xã Xuân Trường)	110	80	60	40
39	Đường Trung Tín (xã Xuân Trường)	110	80	60	40
40	Đường Thành Công (xã Xuân Trường)	110	80	60	40
41	Đường Mả Vôi đi ấp Bưng Cản (xã Bảo Hoà)	110	80	60	40
42	Đường Chiến Thắng đi Nam Hà (xã Bảo Hoà)	110	80	60	40
43	Đường Hiệp Tiên (xã Xuân Hiệp)	160	100	80	60
44	Đường Tân Hiệp (xã Xuân Hiệp)	160	100	80	60
45	Đường Xuân Hiệp - Gia Lào (đoạn qua Xuân Hiệp)	150	100	80	60
46	Đường 14 - tổ 5 (xã Xuân Hiệp)	150	100	80	60
47	Đường Việt Kiều 2 (xã Xuân Hiệp)	150	100	80	60
48	Đường Việt Kiều 1 (xã Xuân Hiệp)	150	100	80	60
49	Đường Trịnh Hoài Đức (xã Xuân Hiệp)	150	100	80	60
50	Đường vào Trạm y tế (xã Xuân Hiệp)	150	100	80	60

Số TT	Tên đường giao thông chính	Giá đất 2015 -2019			
		VT1	VT2	VT3	VT4
51	Đường Tam Hiệp - Tân Tiến (xã Xuân Hiệp)	150	100	80	60
52	Đường Bình Hòa - Long Khánh (xã Xuân Phú) từ QL1 đến hết đường nhựa	180	130	90	60
53	Đường làng dân tộc Choro ấp Bình Hòa (xã Xuân Phú)	160	100	80	60
54	Đường nội ấp Bình Xuân 1 (xã Xuân Phú)	150	100	80	60
55	Đường nội ấp Bình Xuân 2 (xã Xuân Phú)	150	100	80	60
56	Đường nội ấp Bình Tiến (xã Xuân Phú)	130	70	60	40
57	Đường nội ấp Bình Tiến - Lang Minh	130	70	60	40
58	Đường vào chùa Gia Lào (Xuân Trường)	150	100	80	60
59	Đường Chà Rang - Xuân Thọ (xã Suối Cao)	100	80	60	40
60	Đường Láng Tre - Xuân Thành (xã Suối Cao)	100	80	60	40
61	Đường Xuân Hoà 2	140	80	60	40
62	Đường Xuân Hoà 5	140	80	60	40
63	Đường vào Hồ Núi Le (xã Xuân Trường, Xuân Tâm)	250	80	60	40
64	Đường Ngô Đức Kế (xã Xuân Trường)	180	80	60	40
65	Đường Nguyễn Thị Minh Khai (xã Xuân Tâm)	350	80	60	40
66	Đường Huỳnh Văn Nghệ (xã Xuân Tâm)	380	80	60	40
67	Đường NaGoa (xã Xuân Bắc)	100	80	60	40
68	Đường Hùng Vương	350	90	70	50
	Đoạn qua xã Xuân Hiệp	600	90	70	50
	Đoạn qua xã Xuân Trường	350	90	70	50
69	Đường vào ấp Bàu Cối (xã Xuân Bắc)	100	80	60	50
70	Đường Xuân Trường - Trảng Táo (xã Xuân Trường)	150	90	70	50
71	Đường Xóm Quảng - ấp Trung Tín (xã Xuân Trường)	130	90	70	50
72	Đường Xóm Huế - ấp Trung Tín (xã Xuân Trường)	130	90	70	50
73	Đường Bàu Gia Ló - ấp Trung Nghĩa (xã Xuân Trường)	100	80	60	40
74	Đường Đoàn kết - ấp Trung Nghĩa (xã Xuân Trường)	100	80	60	40
75	Đường Suối Đá - ấp Trung Sơn (xã Xuân Trường)	130	90	70	50
76	Đường Đông Trung Lương (xã Xuân Trường)	130	90	70	50
77	Đường Kinh tế - ấp Gia Hoà (xã Xuân Trường)	130	90	70	50
78	Đường Cây Me - ấp Trung Sơn (xã Xuân Trường)	100	80	60	40
79	Đường Song hành (xã Suối Cát - Xuân Hiệp)	350	90	70	50
80	Đường vào UBND xã Xuân Hiệp	180	100	80	70
81	Đường Xuân Hiệp 12	180	100	80	70
82	Đường Xuân Hiệp 14	180	100	80	70
83	Đường Việt Kiều 5 (xã Xuân Hiệp)	180	100	80	70
84	Đường hẻm 2652/2, đường Xuân Hiệp 22	180	100	80	70
85	Đường Xuân Hiệp - Lang Minh	180	100	80	70

Số TT	Tên đường giao thông chính	Giá đất 2015 -2019			
		VT1	VT2	VT3	VT4
86	Đường Xuân Hiệp 2	180	100	80	70
87	Đường Xuân Hiệp 3	180	100	80	70
88	Đường Xuân Hiệp 4	180	100	80	70
89	Đường Xuân Hiệp 5	180	100	80	70
90	Đường Xuân Hiệp 6	180	100	80	70
91	Đường Xuân Hiệp 7	180	100	80	70
92	Đường Xuân Hiệp 8	180	100	80	70
93	Đường Xuân Hiệp 9	180	100	80	70
94	Đường Xuân Hiệp 10	180	100	80	70
95	Đường Xuân Hiệp 16	180	100	80	70
96	Đường Xuân Hiệp 17	180	100	80	70
97	Đường Xuân Hiệp 25	180	100	80	70
98	Đường đi vào Nông trường Thọ Vực	150	80	60	40
99	Đường đi Xuân Bắc - Long Khánh	150	80	60	40
100	Đường Ấp 1 - Bảo Quang (Long Khánh)	150	80	60	40
101	Đường Ấp 6 - Bảo Quang (Long Khánh)	150	80	60	40
102	Đường cầu Đội 1 Ấp 8	150	80	60	40
103	Đường vào đôi đất đỏ	150	80	60	40
104	Đường SaBi	150	80	60	40
105	Đường ấp 3B đi Nông trường Thọ Vực	150	80	60	40
VI	HUYỆN CẨM MỸ				
1	Quốc lộ 56				
	- Đoạn từ giáp ranh xã Hàng Gòn, Long Khánh đến hết trạm xăng dầu Đồng Nai (ngã 3 Lò Than)	380	160	110	70
	- Đoạn từ trạm xăng dầu Đồng Nai (ngã 3 Lò Than) đến đường vào Xí nghiệp Khai thác đá	450	160	110	70
	- Đoạn từ đường vào Xí nghiệp Khai thác đá đến đường vào nghĩa trang Camphuchia	300	160	110	70
	- Đoạn từ đường vào nghĩa trang Camphuchia đến hết bến xe huyện Cẩm Mỹ	600	200	110	70
	- Đoạn từ bến xe huyện Cẩm Mỹ đến hết Trung tâm văn hóa huyện Cẩm Mỹ	550	180	110	70
	- Đoạn từ giáp Trung tâm văn hóa huyện Cẩm Mỹ đến hết xã Long Giao	330	120	90	70
	- Đoạn từ giáp ranh xã Long Giao đến hết bưu điện xã Xuân Mỹ	400	150	90	70
	- Đoạn từ giáp bưu điện xã Xuân Mỹ đến giáp huyện Châu Đức	350	150	90	70
2	Đường Tỉnh lộ 764				
	- từ ngã ba xã Xuân Mỹ đến hết cây xăng Xuân Mỹ	350	160	90	70
	- Đoạn từ giáp cây xăng Xuân Mỹ đến ngã tư EC	250	130	90	70
	- Đoạn từ ngã tư EC đến hết trại Giam Xuyên Mộc	350	130	90	70
	- Đoạn từ giáp trại Giam Xuyên Mộc đến hết trường THCS Sông Ray	400	130	90	70

Số TT	Tên đường giao thông chính	Giá đất 2015 -2019			
		VT1	VT2	VT3	VT4
	- Đoạn từ giáp trường THCS Sông Ray đến cầu Suối Thè	300	140	90	70
	- Đoạn từ cầu Suối Thè đến ngã tư Sông Ray (-500m)	350	180	90	70
	- Đoạn từ ngã tư Sông Ray (-500m) đến hết cây xăng Nông trường Sông Ray	650	230	90	70
	- Đoạn từ giáp cây xăng Nông trường Sông Ray đến ngã ba áp 10 Sông Ray	350	120	90	70
	- Đoạn từ ngã ba áp 10 Sông Ray đến giáp huyện Xuyên Mộc	250	110	90	70
3	Tỉnh lộ 765				
	- Đoạn từ giáp xã Lang Minh đến giáp trạm xăng dầu Đồng Nai	330	120	90	70
	- Đoạn từ trạm xăng dầu Đồng Nai đến cầu Suối Sách (gần trường Nguyễn Bá Ngọc)	380	110	90	70
	- Đoạn từ cầu Suối Sách đến cầu Suối Lức	300	110	90	70
	- Đoạn từ cầu Suối Lức đến giáp Trường tiểu học Võ Thị Sáu	400	150	90	70
	- Đoạn từ Trường tiểu học Võ Thị Sáu đến ngã tư Sông Ray (+500m)	650	230	90	70
	- Đoạn từ ngã tư Sông Ray (+500m) đến cầu Suối Thè	380	120	90	70
	- Đoạn từ cầu Suối Thè đến ngã ba đường vào trụ sở xã Lâm San (-200m)	280	110	90	70
	- Đoạn từ ngã ba đường vào trụ sở xã Lâm San (-200m) đến hết cây xăng Vĩnh Hòa	330	110	90	70
	- Đoạn từ giáp cây xăng Vĩnh Hòa đến cầu Gia Hoét	230	100	80	60
4	Hương lộ 10				
	- Đoạn từ ngã ba đường vào xã Xuân đường đến hết khu trung tâm hành chính	330	180	90	60
	- Đoạn từ giáp khu trung tâm hành chính đến hết khu dân cư hiện hữu áp 1 - xã Xuân Đường	250	130	80	60
	- Đoạn giáp khu dân cư hiện hữu áp 1 - xã Xuân Đường đến giáp xã Cẩm Đường huyện Long Thành	230	110	80	60
5	Đường Xuân Định - Lâm San (đường Xuân Bảo đi Tỉnh lộ 764)				
	- Từ cầu Suối Hai đến giáp cầu hồ Suối Vọng xã Xuân Bảo	230	110	80	50
	- Đoạn từ cầu hồ Suối Vọng đến giáp Bưu điện xã Bảo Bình	280	130	80	50
	- Đoạn từ Bưu điện xã Bảo Bình đến hết chợ Bảo Bình (+100m)	350	150	80	50
	- Đoạn từ giáp chợ Bảo Bình (+100m) đến cầu 4	350	130	80	50
	- Đoạn từ Cầu 4 đến cầu Suối Lức	230	110	80	50

Số TT	Tên đường giao thông chính	Giá đất 2015 -2019			
		VT1	VT2	VT3	VT4
	- Đoạn từ cầu Suối Lức đến hết xã Bảo Bình	230	110	80	50
	- Đoạn từ giáp ranh xã Bảo Bình đến hết hồ Suối Ran	150	100	80	50
	- Đoạn từ giáp hồ Suối Ran đến ngã tư EC	230	110	80	50
	- Đoạn từ ngã tư EC đến hết trường Nguyễn hữu Cảnh xã Lâm San	160	110	80	50
	- Đoạn từ giáp trường Nguyễn Hữu Cảnh đến Tỉnh lộ 765	260	120	90	50
6	Đường Sông Nhạn - Dầu Giây				
	- Đoạn từ Suối Sâu đến hết trụ sở UBND xã Sông Nhạn	180	100	80	50
	- Đoạn từ giáp trụ sở UBND xã Sông Nhạn đến giáp ranh huyện Thống Nhất	150	100	80	50
7	Đường Xuân Đông - Xuân Tâm				
	- Đoạn từ Tỉnh lộ 765 đến giáp cây xăng Châu Loan	230	100	80	50
	- Đoạn từ cây xăng Châu Loan đến hết trường tiểu học Trần Phú	180	100	80	50
	- Đoạn từ giáp trường tiểu học Trần Phú đến giáp ranh huyện Xuân Lộc	150	100	80	50
8	Đường Xuân Phú - Xuân Tây (đoạn thuộc xã Xuân Tây)	150	100	80	50
9	Đường Nhân Nghĩa - Sông Nhạn				
	- Đoạn từ Quốc lộ 56 đến hết xã Nhân Nghĩa	180	100	80	50
	- Đoạn từ giáp ranh xã Nhân Nghĩa đến giáp trụ sở UBND xã Xuân Quế	150	100	80	50
	- Đoạn từ UBND xã Xuân Quế đến đường số 4 ấp 2	230	110	80	50
	- Đoạn còn lại	150	100	80	50
10	Đường Xuân Đông - Xuân Tây				
	- Đoạn từ Tỉnh lộ 765 (+2.000m)	180	100	80	50
	Đoạn còn lại	150	100	80	50
11	Đường Nhân Nghĩa - Xuân Đông				
	- Đoạn từ Tỉnh lộ 765 đến cầu Xuân Tây	230	110	80	50
	- Đoạn từ cầu Xuân Tây đến đường Xuân Định - Lâm San (-300m)	150	100	80	50
	- Đoạn từ đường Xuân Định - Lâm San (-300m) đến hết trường Nguyễn Du xã Xuân Bảo	230	110	80	50
	- Đoạn từ giáp trường Nguyễn Du xã Xuân Bảo đến giáp ranh xã Nhân Nghĩa	150	100	80	50
12	Đường Chốt Mỹ - Xuân Tây	150	100	80	50
13	Đường Suối Lức - Rừng Tre	150	100	80	50
14	Tỉnh lộ 765 đi Cọ Dầu	150	100	80	50
15	Đường Xuân Đường - Thừa Đức	150	100	80	50
16	Đường chợ Xuân Bảo - Xuân Tây				

Số TT	Tên đường giao thông chính	Giá đất 2015 -2019			
		VT1	VT2	VT3	VT4
	Đoạn từ đường Xuân Định - Lâm Sơn vào 800m	200	100	80	50
	Đoạn còn lại	150	100	80	50
17	Đường Tân Mỹ - Nhân Nghĩa	150	100	80	50
18	Đường Lộ 25 - Sông Nhạn	230	100	80	50
VII	HUYỆN TRẢNG BOM				
1	Quốc lộ 1 A				
	Đoạn giáp Biên Hòa đến ngã 3 Trị An	3.000	450	280	210
	Đoạn từ ngã 3 Trị An đến giáp nhà thờ Bùi Chu	2.000	420	280	210
	Đoạn từ nhà thờ Bùi Chu đến UBND xã Bắc Sơn	1.400	360	270	180
	Đoạn từ UBND xã Bắc Sơn đến cầu Suối Địa	850	300	230	150
	Đoạn từ Suối Địa đến đường Võ Nguyên Giáp	1.000	300	230	150
	Đoạn từ đường Võ Nguyên Giáp đến giáp xã Quảng Tiến	1.150	300	230	150
	Đoạn qua xã Quảng Tiến	1.100	300	230	150
	Đoạn từ giáp thị trấn Trảng Bom đến nhà thờ Lộc Hòa	1.150	300	230	180
	Đoạn từ nhà thờ Lộc Hòa đến Hạt Quản lý đường bộ (ranh giới xã Trung Hòa và Tây Hòa)	850	300	230	180
	Đoạn từ Hạt Quản lý đường bộ (ranh giới xã Trung Hòa và Tây Hòa) đến UBND xã Trung Hòa	700	300	230	150
	Đoạn từ UBND xã Trung Hòa đến công chính 2 ấp xã Đông Hòa	1.350	300	230	150
	Đoạn từ công chính 2 ấp xã Đông Hòa đến đường liên xã Hưng Long - Lộ 25 (bên phải) và Trung tâm Nghiên cứu Nông nghiệp Hưng Lộc (bên trái)	880	300	230	150
	Đoạn từ đường liên xã Hưng Long - Lộ 25 (bên phải) và Trung tâm Nghiên cứu Nông nghiệp Hưng Lộc (bên trái) đến giáp ranh xã Hưng Lộc	600	270	200	140
2	Tỉnh lộ 762 (Trị An - Sóc Lu)				
	Các đoạn từ ngã tư Tân Lập đi về các hướng (huyện Vĩnh Cửu; huyện Thống Nhất) 0,5km	350	140	110	70
	Các đoạn còn lại (TL 762)	230	140	110	70
3	Tỉnh lộ 767				
	Đoạn từ ngã 3 Trị An đến công ty Việt Vinh	2.000	450	340	230
	Đoạn từ Công ty Việt Vinh đến ngã 3 Hươu Nai	1.000	320	240	160
	Đoạn từ ngã 3 Hươu Nai đến cầu Sông Thao	500	200	150	100
4	Đường vào trường dạy nghề Hồ Nai 3				
	Đoạn 300m đầu	1.000	300	230	150
	Đoạn trong	600	300	230	150
5	Đường vào khu công nghiệp Hồ Nai (xã Hồ Nai 3)	1.100	300	230	150
6	Đường vào trại heo Yên Thế từ Quốc lộ 1 đến đường ray xe lửa (xã Hồ Nai 3)	900	300	230	150
7	Đường vào công ty TAGS Thanh Bình (xã Hồ Nai 3)	550	330	250	180

Số TT	Tên đường giao thông chính	Giá đất 2015 -2019			
		VT1	VT2	VT3	VT4
8	Đường hông giáo xứ Sài Quát (400m) (xã Hồ Nai 3)	500	330	250	180
9	Đường Ngô Xá (xã Hồ Nai 3)	500	300	230	150
10	Đường vào đập Thanh Niên (xã Hồ Nai 3)				
	200m đoạn đầu đường nhựa	500	300	230	150
	1.800m sau đoạn đường đất	330	230	150	130
11	Đường vào cụm công nghiệp VLXD (Hồ Nai 3)	600	250	180	130
12	Đường Đông Hải - Lộ Đức (xã Hồ Nai 3)				
	Đoạn từ công ty Phương Sinh đến đường vào trường THCS Lê Đình Chinh	750	400	250	180
	Đoạn từ đường vào trường THCS Lê Đình Chinh đến nhà thờ Lai ôn	600	250	200	130
	Đoạn từ đường vào trường THCS Lê Đình Chinh đến giáo xứ Đông Vinh	450	250	200	130
13	Đường vào trại heo Phú Sơn (xã Bắc Sơn)				
	Đoạn từ Quốc lộ 1A đến đường sắt	650	300	200	150
	Đoạn còn lại (BS)	450	250	180	150
14	Đường Bình Minh - Giang Điền (đường vào khu du lịch Thác Giang Điền)				
	Đoạn từ Quốc lộ 1A đến đường sắt 1	900	280	200	150
	Đoạn từ đường sắt đến giáp xã Giang Điền	600	250	200	150
	Đoạn từ ranh giới xã Giang Điền đến cầu Sông Buông	600	280	230	150
	Đoạn Nam Sông Buông (cầu Sông Buông đến ranh giới xã An Viễn)	430	230	150	100
15	Đường Bình Minh- Giang Điền (cũ) (từ đường Võ Nguyên Giáp đến cuối đường)	600	250	200	150
16	Đường 3/2 nối dài, từ giáp thị trấn Tráng Bom đến đường vào KDL Thác Giang Điền (xã Quảng Tiến)				
	Đoạn giáp thị trấn đến đường vào UBND xã Quảng Tiến	750	300	230	150
	Đoạn còn lại (3/2)	600	300	230	150
17	Đường Trần Phú (giáp ranh thị trấn Tráng Bom) (xã Quảng Tiến)				
	Đoạn từ Quốc lộ 1A đến đường 3/2	1.100	300	230	150
	Đoạn còn lại (TP)	750	300	230	150
18	Đường Tráng Bom - An Viễn				
	Đoạn từ đường nhựa giáp ranh TT. Tráng Bom đến đường sắt	450	150	120	80
	Đoạn từ đường sắt đến giáp xã An Viễn	300	150	110	80
	Trong đó: đoạn từ UBND xã ra mỗi bên 500m	450	160	120	80
	Đoạn từ giáp xã Đồi 61 đến cây xăng Xuân Dũng	400	150	110	80
	Đoạn từ cây xăng Xuân Dũng đến xã Tam Phước	600	300	150	100

Số TT	Tên đường giao thông chính	Giá đất 2015 -2019			
		VT1	VT2	VT3	VT4
19	Đường nhựa từ đường Lê Duẩn đến đường Trảng Bom - An Viễn (xã Đồi 61)	350	160	120	80
20	Đường vào khu công nghiệp Giang Điền (từ đường Trảng Bom - An Viễn đến giáp ranh xã Giang Điền)	500	210	140	100
21	Đường Sông Thao - Bàu Hàm				
	Đoạn từ Quốc lộ 1A đến cầu số 1	400	270	200	140
	Đoạn từ cầu số 1 đến giáp xã Sông Thao	250	200	150	100
	Đoạn qua xã Sông Thao	240	130	100	80
	Đoạn qua xã Bàu Hàm	240	130	100	70
22	Đường 20 (Hưng Long - Lộ 25) (xã Hưng Thịnh)				
	Đoạn từ Quốc lộ 1 đến đường ray xe lửa	500	250	200	150
	Đoạn còn lại (Đ 20)	250	200	150	100
23	Đường Hưng Bình (xã Hưng Thịnh)	330	200	150	100
24	Đường 15 (Quốc lộ 1- Đường sắt) (xã Hưng Thịnh)	400	200	150	100
25	Đường Trảng Bom - Thanh Bình				
	Đoạn từ giáp ranh thị trấn Trảng Bom đến Cầu số 6 (Xã Sông Trầu)	480	180	140	90
	Đoạn từ cầu số 6 đến giáp xã Cây Gáo (Xã Sông Trầu)	400	170	130	90
	Đoạn từ giáp ranh xã Sông Trầu đến đường vào Công ty Đông Nghi	230	150	110	80
	Đoạn từ đường vào công ty Đông Nghi đến ngã tư Tân Lập (Xã Cây Gáo)	350	180	140	90
	Từ ngã tư Tân Lập đến hết trường tiểu học Tân Lập (Xã Thanh Bình)	350	180	140	90
	Đoạn còn lại thuộc xã Thanh Bình	230	150	110	80
26	Đường vào công ty gỗ Rừng Thông (từ đường Trảng Bom - Thanh Bình đến đường liên xã Tây Hòa - Sông Trầu (bao gồm cả đoạn nối vào khu công nghiệp Bàu Xéo)	350	180	100	80
27	Đường vào Thác Đá Hàn (từ đường Trảng Bom - Thanh Bình đến Công ty Sông Gianh)	350	180	100	80
28	Đường vào Khu di tích lịch sử căn cứ Tỉnh ủy Biên Hòa (U1) (xã Thanh Bình)	180	110	90	60
29	Hương lộ 24 (xã Thanh Bình)	180	110	90	60
30	Đường liên xã Tây Hòa - Sông Trầu (đoạn từ Quốc lộ 1A đi qua khu tái định cư Tây Hòa đến Cầu 1 tẩn) (xã Tây Hòa)	330	250	200	130
31	Đường liên ấp Lộc Hòa - Nhân Hòa (nhánh Bắc Quốc lộ 1A) (xã Tây Hòa)				
	Đoạn giáp Quốc lộ 1A đến Trường THCS Tây Hòa	330	250	200	130
	Đoạn từ Trường THCS Tây Hòa đến Nhà máy xử lý chất thải	230	180	130	80

Số TT	Tên đường giao thông chính	Giá đất 2015 -2019			
		VT1	VT2	VT3	VT4
32	Đường ấp Lộc Hòa (nhánh Nam Quốc lộ 1A), từ Quốc lộ 1A đi qua Nhà máy thức ăn gia súc Minh Quân (xã Tây Hòa)	330	250	200	110
33	Đường liên ấp Lộc Hòa (giáp nhà thờ Lộc Hòa về hướng Đông đến Đường sắt Bắc Nam) (xã Tây Hòa)	330	250	200	110
34	Đường liên ấp Lộc Hòa (giáp nhà thờ Lộc Hòa về hướng Tây đến giáp nghĩa địa GX Lộc Hòa)	330	250	200	110
35	Đường 30 tháng 4 (xã Bàu Hàm)	180	130	100	70
36	Đường 19 tháng 5 (xã Bàu Hàm)	180	130	100	70
37	Đường Đức Huy - Thanh Bình - Dốc Mơ (xã Thanh Bình)	180	130	100	80
38	Đường ranh Hưng Thịnh - Hưng Lộc				
	Đoạn từ Quốc lộ 1 A vào 500m	330	230	180	130
	Đoạn còn lại (HT-HL)	230	200	130	100
39	Đường Hùng Vương đoạn qua xã Sông Trầu	1.000	200	150	100
40	Đường Lê Duẩn đoạn qua xã Đồi 61	950	250	150	80
41	Đường bao khu công nghiệp Bàu Xéo	330	250	200	100
42	Đường Võ Nguyên Giáp (đường Quốc lộ 1 tránh TP. Biên Hòa)	1.100	500	350	250
43	Đường Đông Hòa 7Km				
	Đoạn từ Quốc lộ 1A đến đường sắt	400	300	230	150
	Đoạn từ đường sắt đến đường Đông Hòa- Hưng Thịnh- Trung Hòa	300	230	180	100
	Đoạn từ đường Đông Hòa- Hưng Thịnh- Trung Hòa đến giáp ranh huyện Thống Nhất	230	180	150	100
44	Đường Hưng Nghĩa (Đoạn từ đường ray xe lửa đến giáp ranh xã Lộ 25)	200	150	130	80
45	Đường song hành đường Võ Nguyên Giáp thuộc xã Bình Minh (Qua khu TĐC Bình Minh)	600	250	150	100
46	Đường Phước Tân Giang Điền	350	250	180	130
47	Đường ấp 1 đi ấp 2 (xã Sông Trầu)	230	150	100	80
48	Đường chợ cây số 9 đi xã Tây Hòa	230	150	100	80
49	Đường Trung tâm văn hóa xã Sông Trầu đi ấp 4, ấp 5	230	150	100	80
50	Đường công Nhà văn hóa ấp 4 đi ấp 1	230	150	100	80
VIII	HUYỆN THỐNG NHẤT				
1	Quốc lộ 1A				
	- Đoạn từ giáp ranh giới huyện Trảng Bom đến giáp trụ sở UBND xã Hưng Lộc	800	250	180	130
	- Đoạn từ trụ sở UBND xã Hưng Lộc đến đường Đại Phát Đạt	1.000	280	200	130
	- Đoạn từ đường Đại Phát Đạt đến cuối Khu dân cư Xóm Hố	1.100	280	200	130

Số TT	Tên đường giao thông chính	Giá đất 2015 -2019			
		VT1	VT2	VT3	VT4
	- Đoạn tiếp theo đến đường Ngô Quyền - Sông Thao	1.000	280	200	130
	- Đoạn từ đường Ngô Quyền - Sông Thao đến ngã tư Dầu Giây	1.300	300	200	130
	- Đoạn từ ngã tư Dầu Giây đến giáp lô Cao su đường vào ấp Lập Thành	1.200	300	190	130
	- Đoạn tiếp theo đến cuối Khu dân cư ấp Trần Hưng Đạo	1.150	260	190	130
	- Đoạn còn lại đến giáp ranh thị xã Long Khánh	1.100	260	190	130
2	Quốc lộ 20				
	- Đoạn từ Quốc lộ 1A đến giáp ranh Khu trung tâm hành chính huyện	1.200	280	210	130
	- Đoạn tiếp theo đến giáp ngã ba đường vào Nông Trường Cao su Bình Lộc	910	260	200	130
	- Đoạn từ ngã ba đường vào Nông Trường Cao su Bình Lộc đến giáp ngã ba đường vào ấp Lạc Sơn	1.050	240	180	120
	- Đoạn từ ngã ba đường vào ấp Lạc Sơn đến đường Chu Văn An-Định Quán	1.400	300	180	120
	- Đoạn từ Đường Chu Văn An - Định Quán đến giáp trụ sở UBND xã Gia Tân 2	1.300	250	180	120
	- Đoạn từ trụ sở UBND xã Gia Tân 2 đến đường ranh đầu lô cao su	850	240	180	120
	- Đoạn tiếp theo đến giáp ranh huyện Định Quán	550	200	150	100
3	Tỉnh lộ 769				
	- Đoạn từ Quốc lộ 1A đến hết ranh khu dân cư ấp Trần Cao Vân	900	250	170	110
	- Đoạn từ hết ranh Khu dân cư ấp Trần Cao Vân đến hết Khu công nghiệp Dầu Giây	700	230	170	110
	- Đoạn tiếp theo đến giáp ranh xã Lộ 25	650	200	150	100
	- Đoạn qua xã Lộ 25	500	200	150	100
	+ Trong đó: đoạn qua trụ sở UBND xã và chợ xã Lộ 25 tính ra mỗi bên 100m	600	200	150	100
4	Tỉnh lộ 762 (Trị An - Sóc Lu)				
	- Đoạn qua xã Quang trung	330	130	100	70
	- Đoạn qua xã Gia Kiệm	230	120	90	60
5	Đoạn đường chéo từ Quốc lộ 20 đến Quốc lộ 1A	1.200	280	200	130
6	Đường Suối Tre - Bình lộc				
	- Đoạn từ ranh thị xã Long Khánh đến Trường THCS Bình Lộc	200	80	60	40
	- Đoạn qua ấp Xuân Thiện (từ Trường THCS Bình Lộc đến Cây Xăng)	250	110	90	60
	- Đoạn tiếp theo đến Quốc lộ 20	300	200	130	60
7	Đường Vườn Xoài (đường Ông Hùng cũ)	250	110	90	60
8	Đường Đức Huy - Thanh Bình				

Số TT	Tên đường giao thông chính	Giá đất 2015 -2019			
		VT1	VT2	VT3	VT4
	- Đoạn từ Quốc lộ 20 đến giáp ranh xã Gia Tân 2	400	200	120	80
	- Đoạn còn lại	250	110	90	60
9	Đường Chu Văn An - Định Quán				
	- Đoạn từ Quốc lộ 20 vào đến ngã ba Đồng Húc	400	200	120	80
	- Đoạn còn lại	250	110	90	60
10	Đường Hưng Nghĩa				
	- Đoạn từ Quốc lộ 1A vào 500m	390	200	130	80
	- Đoạn tiếp theo đến giáp đường ray xe lửa	300	150	130	80
	- Đoạn từ đường ray xe lửa đến giáp ranh xã Lộ 25	190	120	80	50
	- Đoạn qua xã Lộ 25 đến Tỉnh lộ 769	250	150	110	80
11	Đường Tây Kim - Thanh Bình				
	- Đoạn từ Quốc lộ 20 vào 500m	400	180	120	80
	- Đoạn còn lại	250	110	90	60
12	Đường chợ Lê Lợi - Bàu Hàm				
	- Đoạn từ Quốc lộ 20 vào 500m	260	200	130	50
	- Đoạn còn lại	150	80	60	50
13	Đường Lạc Sơn - Xuân Thiện				
	- Đoạn từ km1+500 đến km 2+500	300	180	120	60
	- Đoạn từ UBND xã Xuân Thiện ra 500m	350	180	120	60
	- Các Đoạn còn lại	250	90	70	50
14	Đường Võ Đông 3 - Sóc Lu				
	- Đoạn từ Quốc lộ 20 vào 500m	350	180	120	70
	- Đoạn tiếp theo đến suối	250	110	70	50
	- Đoạn còn lại	150	100	70	50
15	Đường Đông Kim - Xuân Thiện				
	- Đoạn từ Quốc lộ 20 vào 500m	400	180	120	80
	- Đoạn còn lại	250	110	90	60
16	Đường Võ Đông - Lạc Sơn				
	- Đoạn từ Quốc lộ 20 vào 500m	400	180	120	80
	- Đoạn còn lại	250	110	90	60
17	Đường 20 (đường Hưng Long - Lộ 25)				
	- Đoạn từ Tỉnh lộ 769 đến Trung tâm văn hóa xã Lộ 25	500	220	160	110
	- Đoạn còn lại đến giáp xã Hưng Thịnh huyện Trảng Bom	300	190	120	80
18	Đường Ngô Quyền - Sông Thao				
	- Đoạn từ Quốc lộ 1A đến ngã ba cạnh văn phòng ấp Ngô Quyền	400	230	130	60
	- Đoạn còn lại đến ranh huyện Trảng Bom	250	200	130	80
19	Đường ranh Hưng Thịnh - Hưng Lộc				
	- Đoạn từ Quốc lộ 1A vào 500m	280	210	150	90
	- Đoạn còn lại	230	190	130	60
20	Đường từ ngã 5 Xuân Thạnh đến đường ranh Xuân Thạnh - Sông Nhạn				

Số TT	Tên đường giao thông chính	Giá đất 2015 -2019			
		VT1	VT2	VT3	VT4
	- Đoạn từ ngã 5 Xuân Thạnh đến đường vào trạm y tế ấp 9/4	480	250	170	80
	- Đoạn từ đường vào trạm y tế ấp 9/4 đến đường ranh Xuân Thạnh-Sông Nhạn	250	190	130	80
21	Đường Lộ 25 - Sông Nhạn (đường Giáo xứ Xuân Triệu)				
	- Đoạn từ Tỉnh lộ 769 đến cầu số 5	250	190	130	80
	- Đoạn từ cầu số 5 đến ranh huyện Cẩm Mỹ	230	150	100	60
22	Đường Hồng chợ Dầu Giây phía Bắc (Đường số 1 - Trần Cao Vân)	500	230	130	60
23	Đường Hồng chợ Dầu Giây phía Nam (Đường số 4 - Trần Cao Vân)	400	230	130	60
24	Đường Phân trạm ấp 9/4 xã Xuân Thạnh	300	180	100	60
25	Đường Trung tâm ấp 9/4 xã Xuân Thạnh	350	180	100	60
26	Đường ngã ba Đồng Húc đi đập Bình				
	- Đoạn từ ngã ba Đồng Húc vào 500m	200	90	60	40
	- Đoạn còn lại	150	80	60	40
27	Đường cầu lạch bộ chôm chôm				
	- Đoạn từ Quốc lộ 1A vào đến ngã tư cuối Cụm Công nghiệp Hưng Lộc	300	200	130	60
	- Đoạn còn lại	200	90	60	40
28	Đường Trung tâm Hưng Lộc				
	- Đoạn từ Quốc lộ 1A vào 500m	400	200	130	60
	- Đoạn tiếp theo đến đường ray xe lửa	300	150	130	50
	- Đoạn còn lại	200	120	80	50
29	Đường Bến Nôm (xã Gia Tân 1 giáp xã Phú Cường, đoạn từ Nghĩa địa vô đò 3)	100	70	50	40
IX	HUYỆN ĐỊNH QUÁN				
1	Quốc lộ 20				
	- Đoạn từ giáp ranh huyện Thống Nhất đến chùa Trúc Lâm	350	180	120	60
	Đoạn tiếp theo đến hết Trạm Y tế cũ xã Túc Trung	450	190	120	60
	+ Trong đó: đoạn qua tim chợ Phú Cường mỗi bên 200m	600	200	120	80
	- Đoạn từ Trạm y tế cũ xã Túc Trung đến hết Trường PTTH Điều Cải	600	200	120	80
	- Đoạn từ trường PTTH Điều Cải - ngã 3 cây xăng	1.000	200	120	80
	+ Trong đó: đoạn qua chợ Phú Túc cách tim chợ mỗi bên 200m	1.250	200	120	80
	- Đoạn từ ngã 3 cây xăng đến hết bến xe Phú Túc	500	200	80	50
	- Đoạn từ Bến xe Phú Túc đến hết Cây xăng Tín Nghĩa	200	100	70	50
	- Đoạn từ cây xăng Tín Nghĩa đến hết Trường Lê Quý Đôn	250	100	70	50

Số TT	Tên đường giao thông chính	Giá đất 2015 -2019			
		VT1	VT2	VT3	VT4
	- Đoạn từ Trường Lê Quý Đôn đến giáp cầu La Ngà	400	150	80	70
	+ Trong đó: đoạn từ tim chợ 102 ra mỗi bên 200m	600	150	80	60
	- Đoạn từ cầu La Ngà - Nghĩa trang liệt sỹ	400	100	70	50
	- Đoạn từ Nghĩa trang liệt sỹ đến Nghĩa địa Phú Ngọc	300	100	70	50
	- Đoạn từ nghĩa địa Phú Ngọc đến ngã 3 Thanh Tùng	200	100	70	50
	- Đoạn từ ranh thị trấn Định Quán đến ngã 3 đi Phú Hòa	1.750	250	140	80
	- Đoạn từ ngã 3 đi Phú Hòa đến cây xăng 116	700	130	100	60
	- Đoạn từ cây xăng 116 đến ngã ba 118	400	100	80	60
	- Đoạn từ ngã ba 118 đến giáp huyện Tân Phú	300	100	80	50
2	Đường Bến Nôm (xã Phú Cường)				
	- Đoạn từ Quốc lộ 20 đến giáp Nghĩa địa	200	130	80	40
	-Đoạn từ Nghĩa địa vô Bến Cá	130	80	50	40
	- Đoạn từ Nghĩa địa vô đôi 3	90	70	50	40
3	Tỉnh lộ 763 đoạn qua xã Phú Túc, Suối Nho				
	- Đoạn từ Cây Xăng Phú Túc vào đến hết Trường THCS Phú Túc	300	80	60	40
	- Đoạn tiếp theo đến hết Trường Tiểu học Võ Thị Sáu	150	80	60	40
	- Đoạn từ Trường Tiểu học Võ Thị Sáu đến hết Giáo Xứ Suối Nho	230	80	60	40
	- Đoạn từ Giáo Xứ Suối Nho đến giáp ranh giới xã Xuân Bắc huyện Xuân Lộc	250	80	60	40
	+ Trong đó: Đoạn từ tim chợ Suối Nho ra mỗi bên 200 m	300	150	90	40
4	Đường 101 (xã La Ngà, Túc Trung, Suối Nho)				
	- Đoạn từ Quốc lộ 20 vào 1000m	150	80	70	40
	- Đoạn còn lại	100	70	50	30
5	Đường 101 (xã La Ngà)				
	- Đoạn từ Quốc lộ 20 - đường WB2	150	80	70	40
	- Đoạn còn lại	100	70	50	30
6	Đường 104 (xã Phú Ngọc)				
	- Từ Quốc lộ 20 đến hết trường tiểu học Phú Ngọc B	130	70	50	40
	- Đoạn còn lại đến hết dốc Lê Thê (Bắc QL 20)	120	70	50	30
	- Đoạn từ Quốc lộ 20 đến ao cá Huyện ủy (Nam QL 20)	130	60	50	30
	- Đoạn từ ao cá Huyện ủy đến cầu RAP	110	60	50	30
	- Đoạn còn lại	100	60	50	30
7	Đường 105				
	- Đoạn từ Quốc lộ 20 đến công số 1	130	60	50	30

Số TT	Tên đường giao thông chính	Giá đất 2015 -2019			
		VT1	VT2	VT3	VT4
	- Đoạn còn lại	100	60	50	30
8	Đường 107 (xã Ngọc Định)				
	- Đoạn từ Quốc lộ 20 (ngã 3 Km107) vào 100m	150	70	60	40
	- Đoạn từ Km107+100 đến giáp Nhà thờ Ngọc Thanh	100	60	50	30
	- Đoạn từ Nhà thờ Ngọc Thanh - Bên phà 107	130	70	60	40
9	Đường Thanh Sơn (đường nhựa)				
	Phía rẽ phải từ bên phà 107				
	- Đoạn từ ngã ba Bên phà đến ngã ba lô năm	130	70	60	40
	- Đoạn từ ngã ba lô năm đến ngã ba đường mới	90	60	40	30
	- Đoạn từ ngã ba đường mới đến ngã ba đường đất đỏ (Chỉ áp dụng đối với đường nhựa)	40	35	30	24
	-Đoạn từ ngã ba đường mới vô ấp 7, Thanh Sơn (Chỉ áp dụng đối với đường nhựa)	50	40	30	30
	Phía rẽ trái từ bên phà 107				
	- Đoạn từ Bên phà đến cầu Thiết kế	110	70	40	30
	- Đoạn từ cầu Thiết kế đến ngã ba Cây Sao	80	60	40	30
	- Đoạn từ ngã ba Cây Sao đến hết đường nhựa	60	50	40	30
10	Đường Làng Thượng (nối tiếp từ đường Trần Phú của thị trấn thuộc địa bàn xã Gia Canh)	100	60	50	30
11	Đường Cầu Trắng (đoạn thuộc xã Ngọc Định)	130	100	80	30
12	Đường Thú y (xã Phú Vinh)				
	- Đoạn từ Quốc lộ 20 vào 500m	400	150	80	50
	- Đoạn tiếp theo đến hết Nghĩa trang (ấp ba Tầng)	200	80	60	40
	- Đoạn từ Nghĩa trang đến phân hiệu Trường Tiểu Học Lê Văn Tám	60	50	40	30
	- Đoạn còn lại	70	50	40	30
13	Đường ngã 4 km1 15 (thuộc xã Phú Lợi và Phú Vinh)				
	Phía qua chợ Phú Lợi				
	- Đoạn từ Quốc lộ 20 vào đến hết nhà lồng chợ	500	230	80	60
	- Đoạn tiếp theo đến ngã tư đường liên xã Phú Lợi - thị trấn Định Quán	300	150	60	40
	- Đoạn còn lại	150	70	60	40
	Phía qua chợ Phú Vinh				
	- Đoạn từ Quốc lộ 20 vào đến hết trường Nguyễn Huệ cũ	500	150	80	60
	- Đoạn từ trường Nguyễn Huệ cũ đến ngã 3 ấp 4	200	130	60	40
	- Đoạn từ ngã 3 ấp 4 vào 1.000m	130	70	60	40
	- Đoạn còn lại	100	60	50	30
14	Đường ngã ba Phú Lợi - Phú Hòa (thuộc xã Phú Lợi và Phú Hòa)				
	- Từ Quốc lộ 20 đến hết trường THCS Phú Lợi	250	150	60	40
	- Đoạn tiếp theo đến ngã ba Cây Xăng Phú Hòa	130	60	50	30

Số TT	Tên đường giao thông chính	Giá đất 2015 -2019			
		VT1	VT2	VT3	VT4
15	Đường 118 (xã Phú Vinh)				
	- Đoạn từ Quốc lộ 20 vào 500m	150	100	60	50
	- Đoạn tiếp theo đến ngã 3 đường WB	100	60	50	30
	- Đoạn từ ngã ba đường WB đến cầu suối Sơn	130	60	50	30
	- Đoạn còn lại	90	50	40	30
16	Đường 120 (xã Phú Tân)				
	- Đoạn từ Quốc lộ 20 vào hết UBND xã	130	80	60	40
	- Đoạn từ hết UBND xã đến trung tâm cụm xã	100	60	50	30
	- Đoạn còn lại	90	60	50	30
17	Đường Cầu Ván				
	- Đoạn từ Quốc lộ 20 đến đại lý bưu điện ấp Tân Lập	300	120	80	40
	- Đoạn còn lại	150	80	50	30
18	Đường Gia Canh				
	- Đoạn từ đường 13 tới công Bệnh viện Định Quán	750	250	130	90
	- Đoạn từ công Bệnh viện Định Quán đến Cây Xăng Gia Canh	500	130	70	50
	- từ Cây Xăng Gia Canh đến Trường Trần Quốc Tuấn	300	100	60	40
	- Đoạn còn lại	150	90	50	30
19	Đường 13 (đường Hoàng Hoa Thám và nối dài vào xã Gia Canh)				
	- Đoạn từ đường Gia Canh vào đến hết ranh thị trấn	300	110	50	40
	- Đoạn tiếp theo đến hết đường nhựa	120	50	40	30
	- Đoạn còn lại	80	50	40	30
20	Đường Thanh Tùng (thuộc xã Phú Ngọc và Gia Canh)				
	- Đoạn từ Quốc lộ 20 đến giáp chùa Chơn Như	110	80	50	40
	- Đoạn từ chùa Chơn Như đến hết ranh giới thị trấn Định Quán	90	60	50	40
	- Đoạn còn lại	80	50	40	30
21	Đường 4A	300	200	80	50
22	Đường 2A	300	200	80	50
23	Đường 96 (xã La Ngà)	100	50	40	30
24	Đường Trà Cổ (xã Phú Hòa)				
	Đoạn từ ranh xã Phú Hòa đến cây xăng Phú Hòa (xã Phú Hòa)	80	60	40	30
	Đoạn từ cây xăng Phú Hòa (xã Phú Hòa) đến giáp xã Phú Điền (huyện Tân Phú)	100	60	40	30
25	Đường WB2 nối từ đường 101 đi ấp Vĩnh An (xã La Ngà)	70	60	40	30
26	Đường 106 (xã Phú Ngọc)	130	70	60	40
27	Đường liên ấp 1 - ấp 3 (Phú Ngọc)	130	70	50	30

Số TT	Tên đường giao thông chính	Giá đất 2015 -2019			
		VT1	VT2	VT3	VT4
28	Đường từ cây xăng 108 đến đường 107 vào trung tâm hành chính xã (xã Ngọc Định)	110	70	50	40
29	Đường nối từ đường Cầu Trắng đến đường 107 hông nhà thờ Ngọc Thanh (xã Ngọc Định)	70	40	30	30
30	Đường suối Dzui từ quốc lộ 20 vào đến đường 101 (xã Túc Trung)	100	80	50	40
31	Đường nối từ Quốc lộ 20 đến Đồi Du lịch (xã La Ngà)	130	80	50	40
32	Đường 101B (xã La Ngà)	160	80	70	40
33	Đường NaGoa (xã Suối Nho)	100	80	60	40
34	Đường liên xã Phú Lợi - Thị trấn Định Quán	230	150	120	80
X	HUYỆN TÂN PHÚ				
1	Quốc lộ 20				
	- Đoạn từ đường Phú Thanh-Trà Cỏ đến hết ranh giáo xứ Ngọc Lâm (xã Phú Xuân)	450	100	70	50
	- Đoạn từ Giáo Xứ Ngọc Lâm (xã Phú Xuân) + 500m	500	100	80	50
	- Đoạn từ Giáo Xứ Ngọc Lâm (xã Phú Xuân) + 500m đến đường Cầu Suối (xã Phú Thạnh)	400	100	70	50
	- Đoạn từ đường Cầu Suối (xã Phú Thạnh) đến đường số 1 Thọ Lâm (xã Phú Thạnh)	830	120	90	60
	- Đoạn từ đường số 1 Thọ Lâm (xã Phú Thạnh) đến hết ranh xã Phú Thạnh	1.050	120	90	60
	- Đoạn từ Cầu Trắng (giáp xã Phú Thạnh, Phú Xuân) đến ngã tư Cây Xoài (xã Phú Lâm)	1.050	120	90	60
	- Đoạn từ ngã tư Cây Xoài (xã Phú Lâm) đến ngã tư Cây Dừa (xã Phú Lâm)	1.750	140	110	70
	- Đoạn từ ngã tư Cây Dừa (xã Phú Lâm) đến hẻm SONY (xã Phú Lâm)	1.400	140	110	70
	- Đoạn từ hẻm SONY (xã Phú Lâm) đến đường Phú Lâm - Phú Bình	600	120	90	60
	- Đoạn từ đường Phú Lâm - Phú Bình đến đường Xóm Chiếu (xã Phú Bình)	550	120	90	60
	- Đoạn từ đường Xóm Chiếu (xã Phú Bình) đến đường Bình Trung 1 (xã Phú Bình; Phú Trung)	400	110	80	60
	- Đoạn từ đường Bình Trung 1 (xã Phú Bình; Phú Trung) đến đường Phú Thạch 2 (xã Phú Trung)	400	110	80	60
	- Đoạn từ đường Phú Thạch 2 (xã Phú Trung) đến đường Phú Thắng 2 (xã Phú Trung)	250	100	70	50
	- Đoạn từ đường Phú Thắng 2 (xã Phú Trung) đến đường số 8 (xã Phú Sơn)	300	100	80	50
	- Đoạn từ đường số 8 (xã Phú Sơn) đến đường số 7 (xã Phú Sơn)	350	100	80	50
	- Đoạn từ đường số 7 (xã Phú Sơn) + 730m	500	100	80	50

Số TT	Tên đường giao thông chính	Giá đất 2015 -2019			
		VT1	VT2	VT3	VT4
	- Đoạn từ đường số 7 (xã Phú Sơn) + 730m đến chùa Linh Phú (xã Phú Sơn)	250	90	70	50
	- Đoạn từ chùa Linh Phú (xã Phú Sơn) đến đường Thác Nai (xã Phú Sơn)	300	90	70	50
	- Đoạn từ đường Thác Nai (xã Phú Sơn) đến hết ranh xã Phú An và Phú Sơn (giáp Tỉnh Lâm Đồng)	450	100	70	50
2	Đường Phù Đông (xã Phú Lâm)				
	- Đoạn từ Km 0 đến Km 0+500	500	120	90	60
	- Đoạn từ Km 0+500 đến Km 0+800	250	80	60	40
	- Đoạn còn lại	150	70	60	40
3	Đường 5 Tân (xã Phú Lâm)				
	- Đoạn từ Km 0 đến Km 0+500	250	110	70	50
	- Đoạn từ Km 0+500 đến Km 1	130	80	50	40
	- Đoạn còn lại	100	70	50	40
4	Đường Phú Lâm - Thanh Sơn				
	- Đoạn từ Quốc lộ 20 đến hết ranh thửa đất số 13 tờ bản đồ 11 (xã Phú Lâm)	200	110	70	40
	- Đoạn từ cuối ranh thửa đất số 13 tờ bản đồ 11 (xã Phú Lâm) đến suối Cầu Trắng (xã Phú Lâm)	150	70	60	40
	- Đoạn còn lại	130	70	50	40
5	Đường 30/4				
	- Đoạn từ km 0 đến Km 0+500	150	80	60	40
	- Đoạn từ km 0+500 đến Km 2	130	70	50	40
	- Đoạn còn lại	100	70	50	30
6	Đường Tà Lài				
	- Đoạn từ ranh thị trấn Tân Phú đến đầu Trạm y tế xã Phú Lộc	100	70	50	30
	- Đoạn từ Trạm y tế xã Phú Lộc đến hết ranh Trường Mầm non Phú Lộc	150	70	60	40
	- Đoạn từ Trường Mầm non Phú Lộc đến đường Km12 (công viên hóa ấp 2)	100	70	50	30
	- Đoạn từ đường Km12 (công viên hóa ấp 2) đến đường ấp 2-3 (cấp sát ranh UBND xã Phú Lập)	180	80	60	40
	- Đoạn từ đường ấp 2-3 (xã Phú Lập) đến đường ấp 3-4 (xã Phú Lập)	200	80	60	40
	- Đoạn từ đường ấp 3-4 (xã Phú Lập) đến đường Láng Bò (xã Phú Lập) (giáp xã Tà Lài)	150	80	60	40
	- Đoạn còn lại (xã Tà Lài)	130	80	60	40
7	Đường Phú Lập đi Nam Cát Tiên				
	- Đoạn từ ngã 3 Phú lập đi Núi Tượng đến đường ấp 2-3 (xã Phú Lập)	130	100	60	40
	- Đoạn từ đường ấp 2-3 (xã Phú Lập) đến giáp xã Núi Tượng	100	60	50	30

Số TT	Tên đường giao thông chính	Giá đất 2015 -2019			
		VT1	VT2	VT3	VT4
	- Đoạn thuộc xã Núi Tượng (từ ngã ba Núi Tượng - Nam Cát Tiên đi về các hướng: Xã Phú Xuân 200m; xã Núi Tượng 500m; xã Nam Cát Tiên 1500m)	130	70	60	40
	- Đoạn thuộc xã Nam Cát Tiên (từ Cầu 200 đến đường 600A)	130	70	60	40
	- Đoạn còn lại	100	60	50	30
8	Đường 600A				
	- Đoạn từ QL 20 đến hết ranh trụ sở Lâm Trường 600A (xã Phú An)	120	70	50	30
	- Đoạn từ trụ sở Lâm Trường 600A (xã Phú An) đến sông Đồng Nai	100	70	50	30
9	Đường Trà Cỏ				
	- Đoạn từ giáp ranh Thị trấn Tân Phú đến đường số 1 (ấp 2-4B) (xã Trà Cỏ)	150	70	60	40
	- Đoạn từ đường số 1 (ấp 2-4B) (xã Trà Cỏ) đến đường ấp 5-6 (xã Trà Cỏ)	180	80	60	40
	- Đoạn từ đường ấp 5-6 (xã Trà Cỏ) đến hết ranh xã Phú Hòa (huyện Định Quán)	100	60	40	30
	- Đoạn từ giáp ranh xã Phú Hòa (huyện Định Quán) đến cây xăng Phú Hòa (xã Phú Hòa, huyện Định Quán)	80	60	40	30
	- Đoạn từ cây xăng Phú Hòa (xã Phú Hòa, huyện Định Quán) đi qua đường Cao Cang (xã Phú Điền) 100m	80	60	40	30
	- Đoạn đi qua đường Cao Cang (xã Phú Điền) 100m đến cầu Đập (xã Phú Điền)	150	70	60	40
10	Đường Đắc Lua (đoạn từ bến phà đi qua trường Mẫu giáo Đắc Lua, điểm cuối cách trường Mẫu giáo Đắc Lua 130m)	100	70	50	30
11	Đường Phú Lộc - Phú Xuân (nối đường Tà Lài đến giáp xã Phú Xuân)	70	60	40	30
12	Đường chợ Phú Lộc đi bên đò	70	60	40	30
13	Đường chợ Phú Lộc đi xã Phú Tân huyện Định Quán	70	60	40	30
14	Đường Bình Trung 2	110	80	60	50
15	Đường Phú Yên	110	80	60	50
16	Đường Phú Thắng 1	100	70	60	50
17	Đường Phú Lợi	100	80	60	50
18	Đường Phú Thắng 2	100	80	60	50
19	Đường Phú Ngọc	100	80	60	50
20	Đường Km 138	100	80	50	30
21	Đường số 4	100	80	50	30
22	Đường 129				

Số TT	Tên đường giao thông chính	Giá đất 2015 -2019			
		VT1	VT2	VT3	VT4
	Đoạn từ đầu đường 129 đến đường rẽ vào tượng đài Đức Mẹ	100	70	50	36
	Đoạn từ đường rẽ vào tượng đài Đức Mẹ đến đường Giang Điền	50	45	40	36
23	Đường Bà Rừng	50	45	40	36
24	Đường Đồng Dâu				
	Đoạn từ đầu đường Đồng Dâu đến hết Nghĩa trang	120	90	80	60
	Đoạn từ Nghĩa trang đến hết đường Đồng Dâu	100	90	80	70
25	Đường Cầu Suối	120	90	60	50
26	Đường Phú Thanh - Trà Cỏ				
	- Đoạn từ Quốc lộ 20 đến hết ranh Thị Trấn Tân Phú	100	90	80	70
	- Đoạn còn lại	100	90	80	50
27	Đường số 7 Ngọc Lâm	100	70	60	50
28	Đường Km 128	100	70	50	40
29	Đường số 5 Ngọc Lâm	100	70	60	50
30	Đường Thọ Lâm 3	100	70	60	50
31	Đường số 3 Thọ Lâm	90	80	70	50
32	Đường số 2 Thọ Lâm	250	130	60	40
33	Đường số 1 Thọ Lâm	120	100	60	36
34	Đường Thanh Thọ	120	100	80	36
35	Đường Suối Cọp	50	45	40	36
36	Đường Giang Điền	50	45	40	36
37	Đường số 2 Ngọc Lâm	100	80	50	30
38	Đường số 1 Ngọc Lâm	100	80	50	30
39	Đường Cát Kiếng	100	90	80	70
40	Đường Km 130	90	70	60	50
41	Đường Chợ Ngọc Lâm	250	80	60	50
42	Đường Phú Xuân - Núi Tượng	200	80	60	50
43	Đường Trương Công Định	180	100	80	50
44	Đường Phú Xuân - Thanh Sơn	100	70	60	50
45	Đường Phú Lâm - Phú Bình	100	90	60	50
46	Đường 600B	70	50	30	30
47	Đường Nhà Thờ Kim Lân (Đường Phú Trung đi xã Phú An)	90	80	50	40

Số TT	Tên đường giao thông chính	Giá đất 2015 -2019			
		VT1	VT2	VT3	VT4
XI	HUYỆN VĨNH CỬU				
1	Tỉnh lộ 768				
	- Đoạn từ giáp ranh thành phố Biên Hòa (cầu Rạch Gốc) đến giáp ranh xã Thạnh Phú	1.500	560	460	320
	- Đoạn từ ranh xã Thạnh Phú đến công nghĩa trang Liệt sĩ huyện	1.600	560	460	320
	- Đoạn từ Công nghĩa trang Liệt sĩ huyện đến Cầu ông Hoàng	1.050	400	330	230
	- Đoạn từ cầu ông Hoàng đến đường Đoàn Văn Cự	800	350	250	170
	- Đoạn từ đường Đoàn Văn Cự đến cầu Thủ Biên	1.050	380	250	170
	- Đoạn từ Cầu Thủ Biên đến đường vào bến đò Đại An	800	350	250	170
	- Đoạn từ đường vào bến đò Đại An đến cầu Chùm Bao	600	300	200	150
	- Đoạn từ Cầu Chùm Bao đến Cầu Bà Giá (cầu 19)	380	200	150	90
	- Đoạn từ Cầu Bà Giá (cầu 19) đến chân dốc lớn (công thoát nước) xã Trị An	400	200	150	90
	- Đoạn từ chân dốc lớn xã Trị An đến giáp thị trấn Vĩnh An	280	170	130	90
2	Tỉnh lộ 767				
	- Đoạn từ giáp huyện Trảng Bom đến đường điện 500KV Phú Mỹ - Sông Mây	500	200	150	100
	- Đoạn từ đường điện 500KV Phú Mỹ - Sông Mây đến cầu suối Đá Bàn	480	200	150	100
	- Từ suối Đá Bàn đến giáp thị trấn Vĩnh An	600	200	150	100
	- Từ cầu Cứng (cầu Đông Nai) đến cầu Chiến khu D	130	60	50	30
	- Đoạn từ cầu Chiến khu D đến đường vào UBND xã Mã Đà	150	60	50	30
	- Đoạn từ đường vào UBND xã Mã Đà đến ngã ba rẽ đi Phú Lý	180	70	50	30
3	Tỉnh lộ 761				
	- Đoạn từ ngã ba xã Mã Đà rẽ đi Phú Lý đến đường dân sinh Mã Đà - Hiếu Liêm	150	60	50	30
	- Đoạn tiếp theo đến Cầu suối Kóp	130	60	50	30
	- Đoạn từ Cầu suối Kóp đến hết chợ Phú Lý	200	100	50	30
	- Đoạn hết chợ Phú Lý đến Trung tâm văn hóa xã	130	80	50	30
	- Đoạn từ Trung tâm văn hóa đến ngã ba đường 322A	110	60	50	30
	- Đoạn từ ngã ba đường 322A đến ngã ba đường 322B	90	60	50	30
	- Đoạn từ ngã ba đường 322B đến ranh Khu bảo tồn thiên nhiên và văn hóa Đồng Nai	70	50	40	30

Số TT	Tên đường giao thông chính	Giá đất 2015 -2019			
		VT1	VT2	VT3	VT4
4	Đường Đồng Khởi				
	- Đoạn từ ranh thành phố Biên Hòa đến hết KCN Thanh Phú	1.600	630	460	350
	- Đoạn tiếp theo đến Tỉnh lộ 768	2.000	630	460	350
5	Đường Hiếu Liêm (xã Hiếu Liêm)	200	80	60	40
6	Đường Cộ - Cây Xoài				
	- Đoạn từ Tỉnh lộ 768 đến hết khu tái định cư 3,8 ha xã Tân An	380	180	130	90
	- Đoạn từ khu tái định cư 3,8 ha xã Tân An đến ranh xã Vĩnh Tân	280	180	130	90
	- Đoạn qua xã Vĩnh Tân	250	150	100	50
7	Hương lộ 6 (xã Thanh Phú)	600	380	230	150
8	Hương lộ 15				
	- Đoạn từ Tỉnh lộ 768 đến ngã ba Hương lộ 6	1.250	550	250	230
	- Đoạn từ ngã ba Hương lộ 6 đến công số 10 (ấp 6)	750	450	250	180
	- Đoạn từ công số 10 (ấp 6) đến ranh xã Bình Lợi và Thanh Phú	600	380	230	150
	- Đoạn từ ranh giới xã Bình Lợi và Thanh Phú đến đầu ấp 3	350	280	200	130
	- Đoạn từ đầu ấp 3 đến trường Mầm non ấp 3	500	340	230	130
	- Đoạn còn lại	400	340	230	130
9	Đường Bình Lục - Long Phú: từ ngã ba Hương lộ 7 (xã Tân Bình) đến giáp Hương lộ 7	480	340	230	130
10	Hương lộ 9				
	- Đoạn từ Tỉnh lộ 768 (ngã tư Bến Cá) đến hết Km+200	580	460	330	180
	- Đoạn từ Km+200 đến nhà thờ Tân Triều	500	340	230	130
	- Đoạn còn lại	480	340	230	130
11	Đường Thành Đức - Tân Triều (xã Tân Bình)	480	340	230	130
12	Hương lộ 7				
	- Đoạn từ Tỉnh lộ 768 (ngã 4 Bến cá) đến đường Bình Lục - Long Phú (gần đình Bình Tháo)	580	460	330	180
	- Đoạn từ đường Bình Lục - Long Phú (gần đình Bình Tháo) đến ranh giới xã Bình Lợi	500	350	300	150
	- Đoạn qua xã Bình Lợi	480	340	230	130
13	Đường Bình Hòa - Cây Dương (xã Bình Hòa)				
	- Đoạn từ UBND xã cũ đến ranh công ty CP đầu tư và công nghệ Cotec Bửu Long	580	460	320	180
	- Đoạn từ ranh công ty CP đầu tư và công nghệ Cotec Bửu Long đến miếu Hàm Hòa	480	330	190	100
	- Đoạn còn lại	580	460	320	180

Số TT	Tên đường giao thông chính	Giá đất 2015 -2019			
		VT1	VT2	VT3	VT4
14	Đường Đoàn Văn Cự (đường NM nước Thiện Tân, từ giáp thành phố Biên Hòa đến Tỉnh lộ 768	750	350	250	170
15	Đường 322A (xã Phú Lý)	110	60	50	30
16	Đường 322B (xã Phú Lý)	90	60	50	30
17	Đường ấp 3 (xã Tân An)	380	280	180	100
18	Đường Vĩnh Tân - Cây Diệp				
	- Đoạn từ Tỉnh lộ 767 đến Cầu ấp 4	450	150	100	80
	- Đoạn từ Cầu ấp 4 đến giáp huyện Trảng Bom	350	150	100	80
19	Đường chùa Cao Đài (phía sau UBND xã Thạnh Phú - nối Tỉnh lộ 768 và Hương lộ 15)	750	400	230	150
20	Đường Tân Hiền	450	330	230	130
21	Đường Long Chiến (xã Bình Lợi)	300	230	170	100
22	Đường Xóm Rạch (xã Bình Lợi)	300	230	170	100
23	Đường Xóm Gò (xã Thiện Tân)	430	230	170	110
24	Đường Bến Be (xã Trị An)	250	200	150	100
25	Đường Bến Vịnh A (xã Trị An)	250	200	150	100
26	Đường Bến Vịnh B (xã Trị An)	250	200	150	100
27	Đường Hàng Ba Cửa (xã Trị An)	180	150	130	100
28	Đường Lý Lịch 2 - Bình Chánh (xã Phú Lý)	90	60	50	30
29	Đường ấp 4 - Cây Cầy (xã Phú Lý)	90	60	50	30
30	Đường Tân An - Vĩnh Tân				
	- Đoạn từ Tỉnh lộ 767 đến đường vào chùa Vĩnh Phước	430	150	100	80
	- Đoạn từ đường vào chùa Vĩnh Phước đến trung tâm ấp 5	350	150	100	80
	- Đoạn từ Trung tâm ấp 5 xã Vĩnh Tân đến đường Trị An - Vĩnh Tân	300	180	150	90
	- Đoạn từ đường Trị An - Vĩnh Tân đến Tỉnh lộ 768 (cầu Chùm Bao)	330	200	150	90
31	Đường Cây Quéo ấp 4 (xã Thạnh Phú)	580	460	330	180
32	Đường vào Phi Trường (xã Tân Bình)	580	460	330	180
33	Đường Lò Thôi (điểm đầu là Tỉnh lộ 768, điểm cuối là Hương lộ 15)	550	380	250	180
34	Đường ranh xã Thiện Tân - Thạnh Phú	580	460	330	180
35	Đường Bàu Tre	300	230	170	100
36	Đường Bến Xúc	380	180	130	90
37	Đường Trị An-Vĩnh Tân	200	150	100	80
38	Đường Sở Quýt				
	- Đoạn từ Tỉnh lộ 768 đến mép ngoài đường điện 220KV đầu tiên tính từ 768 đi vào	450	250	150	100

Số TT	Tên đường giao thông chính	Giá đất 2015 -2019			
		VT1	VT2	VT3	VT4
	- Đoạn từ đường điện 220KV mép ngoài tính từ 768 đi vào đến đường Kỳ Lân	380	180	130	80
	- Đoạn từ đường Kỳ Lân đến ranh huyện Trảng Bom	280	150	100	80
39	Đường nhà máy thủy điện Trị An	80	50	40	30
40	Đường Bình Chánh - Cây Cậy	60	50	40	30
41	Đường Nhà máy đường Trị An	250	180	130	80
42	Đường trục chính vào khu dân cư Tín Khải (giữa xã Thạnh Phú-xã Tân Bình)	1.000	560	460	320

**TM. ỦY BAN NHÂN DÂN
KT. CHỦ TỊCH
PHÓ CHỦ TỊCH**



(Handwritten signature)

Nguyễn Quốc Hùng